GENERALITAT VALENCIANA

S+EM AGÈNCIA DE SEGURETAT I EMERGÈNCIES

# Plan Territorial Municipal de Emergencias de *Sagunto/ Sagunt*

# Plan Territorial Municipal de Emergencias
## Sagunto/ Sagunt

## SUMARIO:

**1. INTRODUCCIÓN**
- 1.1 Definición y objetivo
- 1.2 Ámbito funcional y territorial
- 1.3 Justificación legal

**2. CARACTERÍSTICAS MUNICIPALES**
- 2.1 Situación geográfica, límites y superficie del término municipal
- 2.2 Principales características geográficas del municipio
- 2.3 Población y núcleos habitados
- 2.4 Infraestructuras y vías de comunicación
- 2.5 Zonas y polígonos industriales
- 2.6 Servicios básicos
- 2.7. Equipamientos con afluencia de público
- 2.8. Centros administrativos y operativos

**3. ANÁLISIS DE LOS RIESGOS**
- 3.1 Riesgos en el término municipal
  - 3.1.1. Riesgo de incendios forestales
  - 3.1.2. Riesgo de inundaciones
  - 3.1.3. Riesgo sísmico
  - 3.1.4. Riesgo de deslizamientos y desprendimientos
  - 3.1.5. Riesgo de nevadas
  - 3.1.6. Riesgo en el transporte de mercancías peligrosas
  - 3.1.7. Riesgo de accidentes graves en los que intervengan sustancias peligrosas
  - 3.1.8. Riesgo de accidente industrial
  - 3.1.9. Riesgo por concentración de masas
- 3.2 Planes de actuación municipal necesarios

**4. ESTRUCTURA Y ORGANIZACIÓN**
- 4.1 Esquema organizativo
- 4.2 CECOPAL
- 4.3 Dirección del Plan
- 4.4 Comité Asesor
- 4.5 Gabinete de Información
- 4.6 Centro de comunicaciones
- 4.7 CCE de la Generalitat
- 4.8 El Puesto de Mando Avanzado
- 4.9 El Centro de Recepción de Medios
- 4.10 Las Unidades básicas
- 4.11 Voluntariado

**5. OPERATIVIDAD DEL PLAN**
- 5.1 Notificación
- 5.2 Activación del Plan
- 5.3 Preemergencia
- 5.4 Emergencia
- 5.5 Reposición de servicios básicos y vuelta a la normalidad
- 5.6 Medidas de protección al personal de las Unidades Básicas
- 5.7 Medidas de protección al medio ambiente
- 5.8 Medidas de protección a la población
- 5.9 Plan de Evacuación
- 5.10 Información a la población

**6. INTEGRACIÓN DEL PLAN EN EL PLAN TERRITORIAL DE EMERGENCIA DE LA COMUNITAT VALENCIANA**

**7. IMPLANTACIÓN Y MANTENIMIENTO DE LA OPERATIVIDAD DEL PLAN**
- 7.1 Implantación
- 7.2 Mantenimiento de la operatividad del PTME

## Anexos:

**I. Aprobación y homologación del Plan**
**II. Directorio y Catálogo de medios y recursos**
**III. Medidas de Autoprotección Personal**
**IV. Planes de Autoprotección**
**V. Cartografía**
**VI. Información sobre el riesgo por rotura o accidente de presas o balsas**

# 1. Introducción

## 1.1. Definición y objetivo

Como plan de protección civil, el Plan Territorial Municipal de Emergencias (PTME) es un instrumento organizativo general de respuesta a situaciones de grave riesgo colectivo, catástrofe o calamidad pública y establece, por una parte, los mecanismos para la movilización de los recursos humanos y materiales necesarios para la protección de las personas, los bienes y el medioambiente, y por otra, la forma en la que éstos se organizan.

Su objetivo fundamental es el de minimizar las consecuencias que las emergencias pueden tener sobre las personas, los bienes y el medioambiente.

## 1.2. Ámbito funcional y territorial

El ámbito de actuación del PTME son las emergencias que ocurran en el territorio de Sagunto, cuya competencia corresponda al ayuntamiento. Superados los recursos incluidos en el PTME, se solicitará la actuación del Plan Territorial de Emergencia de la Comunitat Valenciana o de los planes especiales frente a riesgos de ámbito autonómico.

El PTME ofrece respuesta a las emergencias ocasionadas por riesgos genéricos y actúa de forma complementaria a los Plan de Actuación Municipal frente a riesgos específicos, así como los Planes de Autoprotección de edificios públicos y establecimientos de pública concurrencia existentes en el municipio.

El PTME también se podrá activar en aquellas emergencias que ocurran fuera del territorio del municipio y en las que sea necesario movilizar recursos o constituir estructuras de las previstas en plan con el objeto de apoyar a la administración que esté gestionando la emergencia.

## 1.3. Justificación legal

**Ley 17/2015, de 9 de julio,** del Sistema Nacional de Protección Civil, cuyo objeto es asegurar la coordinación, la cohesión y la eficacia de las políticas públicas de protección civil.

- En su artículo 15.2 dice *"Son Planes Territoriales todos aquellos que se elaboran para hacer frente a los riesgos de emergencias que se puedan presentar en el territorio de una comunidad autónoma o de una entidad local. Dichos planes serán aprobados por la*

*administración correspondiente, autonómica o local, de conformidad con lo previsto en su legislación específica".*

**Ley 7/1985, de 2 de Abril,** reguladora de las Bases de Régimen Local, que en su artículo 25.2 establece que "*El Municipio ejercerá en todo caso, competencias, en los términos de la legislación del Estado y de las Comunidades Autónomas, en las siguientes materias":*

- Protección Civil, prevención y extinción de incendios.

**Real Decreto 407/1992, de 24 de Abril,** por el que se aprueba la Norma Básica de Protección Civil. Norma Básica que constituye el marco fundamental para la integración de los Planes de Protección Civil en un conjunto operativo y susceptible de una rápida aplicación.

- Según el artículo 3.1. *"los Planes Territoriales se elaborarán para hacer frente a las emergencias generales que se puedan presentar en cada ámbito territorial de Comunidad Autónoma y de ámbito inferior, y establecerá la organización de los servicios y recursos que procedan bien de la propia Administración que efectúa el Plan, de otras Administraciones Públicas o de otras Entidades públicas o privadas"*.

- El artículo 8.3. establece que *"las entidades locales elaborarán y aprobarán, cuando proceda y según el marco de planificación establecido en cada ámbito territorial, sus correspondientes Planes Territoriales de protección civil"*.

- La competencia de dirección y coordinación de las acciones previstas en estos planes corresponde a la autoridad local, sin perjuicio de que, en el caso de ser activado el Plan Territorial de ámbito superior, tales funciones las ejerza la autoridad designada en el mismo.

**Ley 13/2010, de 23 de noviembre,** de la Generalitat, de Protección Civil y Gestión de Emergencias.

- El artículo 14.1.b establece que corresponde a los municipios *"elaborar y aprobar el Plan Territorial Municipal frente a emergencias"* y el artículo 14.1.d que corresponde a los municipios *"elaborar el mapa de riesgos y el catálogo de recursos municipales en situaciones de emergencia."*

- El artículo 23.1 establece que *"los planes territoriales de ámbito inferior al comunitario serán de ámbito municipal y supramunicipal"*, y en el artículo 23.2 que estos *"planes acomodarán su estructura y contenido a las directrices dispuestas en esta ley y a las que fije el Plan Territorial de Emergencia de la Comunitat Valenciana."*

- El artículo 23.3 establece que *"dichos Planes serán aprobados por los Plenos de sus respectivas corporaciones locales, o por el órgano supramunicipal, en su caso, previo al trámite de información pública, debiendo ser homologados por la Comisión de Protección Civil de la Comunitat Valenciana."*

# 2. Características municipales

## 2.1. Situación geográfica, límites y superficie del término municipal

| | |
|---|---|
| **Denominación oficial** | Sagunto |
| **Comarca** | El Camp de Morvedre |
| **Coordenadas geográficas del casco urbano principal** | 39º 40' 57.17868" N<br>00º 16' 38.84347" W |
| **Límites del término municipal** | **Norte:** Quart de les Valls, Benifairó, Faura, Almenara, Vall d'Uixó, Alfondeguilla y Soneja. |
| | **Este:** Mar Mediterráneo y Canet d'En Berenguer. |
| | **Sur:** El Puig, Puçol. |
| | **Oeste:** Algar de Palància, Alfara de Algimia, Algimia, Torres-Torres, Estivella, Albalat dels Tarongers, Petrés y Gilet. |
| **Superficie** | 136 $km^2$ |
| **Exclaves (sectores separados del TM)** | NO |

La situación geográfica del municipio se encuentra cartografiada en el mapa 1 del *Anexo V. Cartografía.*

## 2.2. Principales características geográficas del municipio

En este apartado se describen las principales características geográficas del término municipal (fisiografía e hidrología). El mapa del medio físico que refleja dichas características es el Mapa 2 del *Anexo V. Cartografía.*

### 2.2.1. Fisiografía

El término municipal de Sagunto se caracteriza por poseer una fisiografía heterogénea, pudiéndose dividir en varias grandes unidades: llanura litoral o plana de Sagunto, Sierra Calderona, el valle de Palancia, las últimas estribaciones de la Sierra de Espadán y la zona de pequeñas estribaciones montañosas, valles y llanos. La altitud del terreno en el núcleo urbano es de 46 m.s.n.m.

Sagunto está situado en las últimas estribaciones del Sistema Ibérico. La orografía es compleja y abarca dos sistemas principales: uno situado en la parte Norte y Oeste del Término Municipal que se desarrolla de Norte a Sur por los Montes de Fontanelles, Bonilles y Salt del

Caball, configurando los contrafuertes de la Sierra Espadán, donde destaca el Alto de la Mina, con una cota de 483 m. de altura, lo que constituye el punto más elevado del término. Al Sur y Oeste se encuentran las estribaciones orientales de la Sierra Calderona, Montes de Náquera y Portaceli, siendo su mayor elevación las Peñas de Guaita con 403 m.

Esta zona interior caracterizada por fuertes pendientes cuenta con una masa forestal importante, implicando un riesgo importante de incendios forestales, especialmente grave en las zonas forestales en las que se asientan algunas de las urbanizaciones del término.

Los principales núcleos de población están asentados en los extremos de la llanura que se extiende a lo largo de la costa con una profundidad de 6 Km. siendo la altitud media inferior a 20 m. Existe una población importante susceptible de sufrir inundaciones por la propia fisiografía del medio, con la desembocadura del río Palancia y su delta, o por efectos de temporales marítimos por la cercanía de las viviendas a la línea de costa en algunas zonas.

### 2.2.2. Hidrología

El término municipal de Sagunto pertenece a la cuenca del río Palancia, el cual atraviesa el término al Norte del casco urbano de Sagunto y desemboca al Norte del casco urbano de Puerto de Sagunto, formando el típico delta.

El río Palancia tiene una longitud de 85 Km. y una cuenca drenante de 911'2 $Km^2$, toda ella perteneciente a la Comunidad Valenciana. El Palancia está regulado por el embalse del Regajo. Sus aportaciones anuales y su caudal medio es muy variable.

Así pues, este río presenta un régimen muy irregular y muy influenciado por las lluvias. De manera general presenta un estiaje muy importante y aumentos de caudal después de fuertes lluvias.

Las aguas del Palancia han sido utilizadas desde antiguo para regadío, el cual se concentra básicamente cerca de sus márgenes. Las derivaciones se realizan desde los clásicos azudes de los cuales parten las acequias principales que después se subdividen en acequias secundarias. Para mejorar la gestión de las aguas del río Palancia se construyó el embalse del Regajo (capacidad de 6'6 $hm^3$) el cual regula la práctica totalidad de las aportaciones por lo que la mayor parte del año el cauce está seco, destinándose la totalidad de las aguas al regadío y la Presa de Algar (capacidad de 6'29 $hm^3$).

Además del río Palancia en el término municipal de Sagunto existen pequeños barrancos que drenan la Sierra Calderona. Estos barrancos se caracterizan por tener cauces cortos (sólo varios kilómetros de longitud), fuertes pendientes y cuencas drenantes como máximo de decenas de $Km^2$. Estos barrancos presentan un régimen muy irregular y discontinuo permaneciendo secos la mayor parte del año y circulando agua por los mismos solamente después de fuertes lluvias (con posibles caudales importantes, de forma muy puntual).

Algunos de los principales barrancos que discurren por el término y que drenan al río Palancia son: barranco de Bonilles o barranco El Cano, barranco Fuente de la Ribera, barranco de la Sarva y barranco de Segart.

Los barrancos principales del Término, se reflejan en el Anexo de cartografía, Plano 3, asimismo numerosas acequias y canales, también estando representados en el mismo plano.

En la zona costera, como consecuencia de la relación entre las aguas subterráneas y las superficiales, aparecen pequeños estanques relacionados con las marjales (marjal del Moro al Sur y marjal de Almardà al Norte, los cuales se forman por el afloramiento en superficie de las aguas subterráneas del acuífero pliocuaternario.

| Nombre del curso de agua | Cuenca hidrográfica | Núcleos habitados del municipio, junto al cauce o en zona inundable | Municipios aguas arriba | Municipios aguas abajo |
|---|---|---|---|---|
| Río Palancia | Palancia | Sagunto<br>Puerto de Sagunto | Petrés, Gilet | Desembocadura (Canet d'En Berenguer) |



*Río Palancia a su paso por Sagunto (Fuente: Ayto. Sagunto)*

## 2.3. Población y núcleos habitados

| | |
|---|---|
| **Año del padrón** | 2022 |
| **Población censada:** | 68.066 |
| **¿Varia el nº de población?** | SÍ |
| **Época del año:** | Todo el año, pero más acusado en el periodo estival. |
| **Población estacional (aprox.)** | 94.190 |

### 2.3.1. Núcleos habitados

Sagunto cuenta con un vasto término municipal densamente poblado, destacando los dos núcleos de población principales: Sagunto y Puerto de Sagunto, junto con una serie de urbanizaciones y núcleos habitados consolidados que acogen a un número de población importante repartidos a lo largo de la línea de costa (Almardà) o de las zonas forestales (Monasterios, Monte Picaio). Pero además de estos núcleos existen otras zonas de agrupación de viviendas normalmente relacionadas en su inicio con el ámbito agrícola, que permanecen dispersas o han ido formando grupos poco compactos que constituyen zonas habitadas que en periodos estacionales pueden albergar un número de población importante.

Para poder llevar a cabo un análisis posterior de los diferentes aspectos que se relacionan en el Plan por nivel de núcleo habitado resulta necesario agrupar estas zonas identificadas de viviendas dispersas junto con núcleos próximos consolidados, de los que es posible obtener la información completa y detallada. No obstante, en el apartado 5.9. del Plan relativo a los planes de evacuación se han incluido puntos encuentro y vías de evacuación de todas las zonas habitadas (o potencialmente habitadas) del municipio.

La tabla siguiente presenta la división del término en los diferentes núcleos, urbanizaciones y otras zonas habitadas.

| Nombre del núcleo / barrio o sector | Población censada | Población estacional | Principales vías de acceso | Distancia al núcleo urbano principal | Mapa de encuadre nº |
|---|---|---|---|---|---|
| **Núcleo urbano de Sagunto**<br>Incluye:<br>- Els Partidors (11)<br>- Monte Caruana, Clot del Moro y Diseminados (26) | 20.300 | 28.200 | N-340 | -- | 02.01 |
| **Núcleo urbano de Puerto de Sagunto.**<br>Incluye:<br>- PAI Fusion, Internúcleos, Baladre (3612) | 45.023 | 59.942 | CV-309<br>Vial internucleos<br>Vial ciudad-puerto (antigua N-237) | 3,5 km | 02.01 |
| **Almardà**.<br>Incluye: Malvarrosa, Corinto, Almardà. | 1.570 | 3.500 | Cno. paralelo al mar<br>Cno. Corral del Batlle<br>Cno. de la Torreta | 6,5 km | 02.01 |
| **Urb. Los Monasterios**<br>Incluye diseminados: Santo Espíritu, Salt del Cavall, Colejala y Cabes Bort | 259 | 400 | Cno. Magraners<br>Av. del cura Emilio Bayarri | 8,3 km | 02.01 |
| **Urb. Monte Picaio** | 142 | 275 | Puçol (N-340) | 8,0 km | 02.01 |
| **Grau Vell** | 0 | 15 | Camino de les Egues | 6,5 km | 02.01 |
| **Tres Barrancs** | 87 | 120 | Cno. de los Tres Barrancos | 2,8 km | 02.01 |
| **El Ventorrillo**<br>Incluye diseminados Aixebe | 22 | 30 | N-234 | 5,5 km | 02.01 |

| Nombre del núcleo / barrio o sector | Población censada | Población estacional | Principales vías de acceso | Distancia al núcleo urbano principal | Mapa de encuadre nº |
|---|---|---|---|---|---|
| **Urb. Camí Vell de Terol**: Bonilles, Font de Ribera, Muntanya de Romeu, Plà d'Aljup, Costa del Volant. Diseminados: Ponera, Sant Roc y Peruga | 370 | 500 | Camí Vell de Terol | 4 km | 02.01 |
| **Plà d'En Bou** | 106 | 180 | N-234 | 2,5 km | 02.01 |
| **La Pinada** | 129 | 200 | N-234 | 3 km | 02.01 |
| **El Romerar** | 58 | 80 | N-234 | 3 km | 02.01 |
| **Urb. Norte CV-320:** El Povitxol, la Illeta, Muntanya de Rubio | 0 | 38 | Cno. Borajunta | 8,2 km | 02.01 |
| **En Pere Gil** Diseminados: La Corona y Codoval | 0 | 20 | Cno. de l'Estepar | 9,5 km | 02.01 |

La situación geográfica general de los núcleos habitados se encuentra cartografiada en el Mapa 2 del *Anexo V. Cartografía*, incluyendo un plano de detalle específico de su localización en el mapa 2.1 del mismo Anexo.

### 2.3.2. Población con necesidades especiales: discapacidad o vulnerabilidad

Toda la planificación en materia de protección civil debe tener en cuenta las distintas necesidades de las personas con discapacidad y otros colectivos en situación de vulnerabilidad. Se han de establecer protocolos de actuación específicos para garantizar su asistencia y seguridad (Real Decreto 734/2019, de 20 de diciembre y Orden PCI/1283/2019, de 27/12/2019).

La población residente en el municipio (en vivienda particular o residencia) con necesidades especiales en materia de movilidad, asistencia domiciliaria, tratamientos médicos esenciales, etc. ha de estar contemplada por las necesidades especiales que tiene en materia de rescate, evacuación, avituallamiento, tratamiento o transporte que necesite. Tras una emergencia estas necesidades especiales deben cuantificarse para la atención y socorro específico (transporte, albergue, avituallamiento adaptado).

Según los datos proporcionados por el Departamento de Servicios Sociales del Ayuntamiento en el municipio de Sagunto existen 3.763 personas que podrían contar con necesidades especiales en caso de emergencias, de las que aproximadamente 1.160 personas corresponden al núcleo de Sagunto y 2.603 personas a la zona del Puerto de Sagunto y playas.

En la siguiente tabla se resumen los datos básicos de la población con necesidades especiales, por cada núcleo de población, para poder cuantificar los recursos específicos necesarios.

| Nombre del núcleo / barrio o sector | Tipo necesidad (transporte, albergue, avituallamiento adaptado, etc.) | Número personas | Departamento municipal que tiene los datos de contacto con estas personas |
|---|---|---|---|
| **Núcleo urbano de Sagunto** Incluye: - Els Partidors (11) - Monte Caruana, Clot del Moro y Diseminados (26) | Transporte, albergue, asistencia sanitaria especial, avituallamiento | 1.160 | Dpto. de Servicios Sociales Ayto. de Sagunt |
| **Núcleo urbano de Puerto de Sagunto.** Incluye: - PAI Fusion, Internúcleos, Baladre (3612) | Transporte, albergue, asistencia sanitaria especial, avituallamiento | 2.453 | Dpto. de Servicios Sociales Ayto. de Sagunt |
| **Almardà**. Incluye: Malvarrosa, Corinto, Almardà. | Transporte, albergue, asistencia sanitaria especial, avituallamiento | 150 | Dpto. de Servicios Sociales Ayto. de Sagunt |
| **Urb. Los Monasterios** Incluye diseminados: Santo Espíritu, Salt del Cavall, Colejala y Cabes Bort | No existe registrada población con necesidades especiales | 0 | Dpto. de Servicios Sociales Ayto. de Sagunt |
| **Urb. Monte Picaio** | No existe registrada población con necesidades especiales | 0 | Dpto. de Servicios Sociales Ayto. de Sagunt |
| **Grau Vell** | No existe registrada población con necesidades especiales | 0 | Dpto. de Servicios Sociales Ayto. de Sagunt |
| **Tres Barrancs** | No existe registrada población con necesidades especiales | 0 | Dpto. de Servicios Sociales Ayto. de Sagunt |
| **El Ventorrillo** Incluye diseminados Aixebe | No existe registrada población con necesidades especiales | 0 | Dpto. de Servicios Sociales Ayto. de Sagunt |
| **Urb. Camí Vell de Terol**: Bonilles, Font de Ribera, Muntanya de Romeu, Plà d'Aljup, Costa del Volant. Diseminados: Ponera, Sant Roc y Peruga | No existe registrada población con necesidades especiales | 0 | Dpto. de Servicios Sociales Ayto. de Sagunt |
| **Plà d'En Bou** | No existe registrada población con necesidades especiales | 0 | Dpto. de Servicios Sociales Ayto. de Sagunt |
| **La Pinada** | No existe registrada población con necesidades especiales | 0 | Dpto. de Servicios Sociales Ayto. de Sagunt |
| **El Romerar** | No existe registrada población con necesidades especiales | 0 | Dpto. de Servicios Sociales Ayto. de Sagunt |

| Nombre del núcleo / barrio o sector | Tipo necesidad (transporte, albergue, avituallamiento adaptado, etc.) | Número personas | Departamento municipal que tiene los datos de contacto con estas personas |
|---|---|---|---|
| **Urb. Norte CV-320:** El Povitxol, la Illeta, Muntanya de Rubio | No existe registrada población con necesidades especiales | 0 | Dpto. de Servicios Sociales Ayto. de Sagunt |
| **En Pere Gil** Diseminados: La Corona y Codoval | No existe registrada población con necesidades especiales | 0 | Dpto. de Servicios Sociales Ayto. de Sagunt |
| Fuente: Servicios Sociales Ayto. de Sagunt | | | |

En el apartado 2.7.4. se detallan los datos acerca de los centros de atención sociosanitarios y asistenciales que existen en el municipio, incluyendo la información acerca de la población con necesidades especiales usuaria de dichos centros.

## 2.4. Infraestructuras y vías de comunicación

En este apartado se detallan la red de infraestructuras y vías de comunicación del término municipal y se cartografían en el Mapa 3 del *Anexo V. Cartografía.*

### 2.4.1. Carreteras

Al ser un núcleo de comunicaciones muy importante por su estratégica situación, Sagunto cuenta con una densa red viaria, cuyos ejes principales son los siguientes:

| Carretera | Tipo de vía | Titularidad | Localización en el TM | Comunica con: |
|---|---|---|---|---|
| AP-7 | Autopista (sin peaje) | Estatal | Paralela a la costa, al oeste del casco urbano | Autopista del Mediterráneo |
| A-7 | Autovía | Estatal | Enlaza con la AP-7 en la parte N. | Autovía del Mediterráneo – AP-7 |
| V-21 | Autovía | Estatal | Enlaza con la AP-7 en la parte S. | Valencia |
| V-23 | Autovía | Estatal | Cuadrante SE | Puerto de Sagunto, A-23, V-21 |
| A-23 | Autovía | Estatal | Perpendicular a la costa. Dirección E-O | V-23, Teruel |
| N-340 (Av. País Valencà) | Convencional | Estatal (Local tramo urbano) | Cruza el casco urbano de Sagunto en dirección N-S | A-23, V-23, Almenara |
| N-225 | Convencional | Estatal | Extremo NO del T.M. | La Vall d'Uixò (A-7), Algar de Palància (A-23) |
| N-234 | Convencional | Estatal | Cuadrante SE | V-23, Gilet |
| CV-317 | Convencional | Autonómica | Centro | Canet d'En Berenguer |
| CV-309 | Convencional | Autonómica | Paralela a la costa, recorrido SE a NO | Puçol, Zona Industrial, Puerto de Sagunto, Canet y Les Valls |
| CV-324 | Convencional | Autonómica | Paralela a A-7 | Petrés, A-7 |
| CV-314 | Convencional | Autonómica | Paralela río Palancia al O de Sagunto | CV-324, Petrés |

| Carretera | Tipo de vía | Titularidad | Localización en el TM | Comunica con: |
|---|---|---|---|---|
| CV-320 | Convencional | Autonómica | Extremo NO del T.M. | Quert de les Valls, Torres-Torres. |
| Vial ciudad-Puerto N-237 | Carretera multicarril | Local | Centro del T.M., perpendicular a la costa | Sagunto, Puerto de Sagunto, zona comercial |

### 2.4.2. Caminos principales

| Camino (nombre común) | Tipo y características | Localización en el TM | Comunica con: |
|---|---|---|---|
| C. del Corral del Batlle | Asfaltado<br>Calzada única | Cuadrante NE | Almardà /CV-309 |
| Cno. de Montiber | Asfaltado<br>Calzada única | Cuadrante NE | CV-309 / CV-317 |
| Camí de la Torreta | Asfaltado<br>Calzada única | Cuadrante NE | Camí de la Torreta/ Ctra. de Sagunt ales Valls |
| Camí de Sagunt a les Valls | Asfaltado<br>Calzada única | Cuadrante NE | Sagunto – Faura |
| Camí de Pla de Barta | Asfaltado<br>Calzada única | Cuadrante NE | Sagunto – Enlace A-7 |
| Camí Vell de Terol | Asfaltado<br>Calzada única | Cuadrante NO | CV-324 / Camino de les Valls |
| Camí d'Escales | Asfaltado<br>Calzada única | Extremo NO | N-225 / Algar de Palancia |
| Camí Vell de Puçol a Canet | Asfaltado<br>Calzada única | Cuadrante SE | Z. Industrial Puerto Sagunto / CV-309 |
| Camí de la Mala Parada | Asfaltado<br>Calzada única | Cuadrante SE | Av. Fausto Caruana / CV-309 |
| Camí de Llíria | Asfaltado<br>Calzada única | Cuadrante SE | Sagunt – Puçol |
| Camí del Racó de Gaussa | Asfaltado<br>Calzada única | Cuadrante SO | El Raval – Racó de Gaussa |
| Camí dels Magraners | Asfaltado<br>Calzada única | Cuadrante SO | Urb. Alfinac (Puçol) – Urb. Els Monestirs |
| Camí del Convent | Asfaltado<br>Calzada única | Cuadrante SO | Puçol – Urb. Montepicaio |

### 2.4.3. Ferrocarril

Sagunto constituye un nudo ferroviario de importancia nacional, tanto en el tránsito de viajeros como de mercancías. En referencia al transporte de viajeros cuenta con dos estaciones de ferrocarril dentro de su término (Sagunto y Los Valles) que dan servicio a las líneas Valencia-Barcelona y Valencia-Huesca. Las líneas que discurren por el término son las siguientes:

| Línea de ferrocarril | Tipo | Titularidad | Localización en el TM | Parada | |
|---|---|---|---|---|---|
| | | | | Localización | Mapa de encuadre nº |
| Línea C5 Valencia Nord - Caudiel | Ferrocarril convencional | ADIF | Centro – Oeste | Estación Sagunto | 03.01 |

| Línea de ferrocarril | Tipo | Titularidad | Localización en el TM | Parada | |
|---|---|---|---|---|---|
| | | | | Localización | Mapa de encuadre nº |
| Línea C6 València Nord-Castelló | Ferrocarril convencional | ADIF | Mitad de término de Norte a Sur | Estación de Sagunto, Estación de Les Valls | 03.01 |
| Regional Valencia-Vinaròs | Ferrocarril convencional | ADIF | Mitad de término de Norte a Sur | Estación de Sagunto, Estación de Les Valls | 03.01 |
| Intercity Valencia – Barcelona | Ferrocarril convencional | ADIF | Mitad de término de Norte a Sur | Estación Sagunto | 03.01 |
| Media Distancia Valencia-Zaragoza | Ferrocarril convencional | ADIF | Centro – Oeste | Estación Sagunto | 03.01 |
| Alvia Valencia - Barcelona | Ferrocarril convencional | ADIF | Mitad de término de Norte a Sur | Estación Sagunto | 03.01 |
| Ramal de Acceso al Puerto de Sagunto | Ferrocarril Mercancías | ADIF – APV | Centro – Puerto | Centros logísticos | 03.01 |

Es importante destacar las infraestructuras ferroviarias de mercancías que conectan las líneas indicadas con el Puerto de Sagunto y las factorías anexas, favoreciendo el transporte intermodal de mercancías. Actualmente se está ejecutando la conexión ferroviaria en ancho internacional que posibiliatará el tránsito de mercancías a nivel europeo desde el Puerto de Sagunt y la zona industrial existente y el nuevo desarrollo industrial Parc Sagunt II (donde se ubicará la factoría VolksWagen) al corredor ferroviario mediterráneo.

### 2.4.4. Autobús

Sagunto cuenta con una densa red de comunicaciones mediante autobuses, tanto a nivel urbano como interurbano. El municipio cuenta con cuatro líneas internas que dan servicio a los núcleos de población del municipio y son:

- Línea D: Sagunt – Estación RENFE – Port de Sagunt
- Línea C1: Playas – Hospital – Internúcleos – Sagunt – Port de Sagunt
- Línea C2: Playa – Port de Sagunt – Internúcleos – Sagunt – Hospital.
- Línea 335 (servicio nocturno sábados): Sagunt – Port de Sagunt.

Los servicios urbanos son prestados por la compañía AVSA (Autos Vallduxense, S.A.)

En referencia a los servicios interurbanos, también cuenta con un importante servicio que conecta los núcleos de población del término municipal con otros municipios. Los datos principales de estas líneas, así como las principales paradas que realizan dentro del municipio, pueden verse en la tabla adjunta:

| Estación / parada autobuses | Tipo | Titularidad / Operadora | Localización (dirección / coord.) | Línea (trayecto) | Mapa de encuadre nº |
|---|---|---|---|---|---|
| Av. País Valencià,10 (RENFE ) | Interurbano | AVSA | X=39.677054, Y=-0.271219 | Línea 320: La Vall d'Uixó - Almenara - Sagunt – València | 03.01 |

| Estación / parada autobuses | Tipo | Titularidad / Operadora | Localización (dirección / coord.) | Línea (trayecto) | Mapa de encuadre nº |
|---|---|---|---|---|---|
| Avd. Sants de la Pedra, 69 Centro de Salud | Interurbano | AVSA | X=39.682366, Y=-0.277598 | Línea 320: La Vall d'Uixó - Almenara - Sagunt - València. | 03.01 |
| Av. Hispanidad, 2 - C. Especialidades | Interurbano | AVSA | X=39.665058, Y=-0.228723 | Línea 310: Los Valles – Canet Playa – Sagunto Puerto | 03.01 |
| Av. Ramon y Cajal, s/n - Hospital de Sagunto | Interurbano | AVSA | X=39.673857, Y=-0.233261 | Línea 310: Los Valles – Canet Playa – Sagunto Puerto. | 03.01 |
| Av. Fausto Caruana, s/n | Interurbano | AVSA | X=39.669917, Y=-0.241611 | Línea 310: Los Valles – Canet Playa – Sagunto Puerto. | 03.01 |

### 2.4.5. Puertos

Sagunto cuenta con un puerto marítimo integrado en la Autoridad Portuaria de Valencia. Es un importante puerto comercial que tradicionalmente ha estado vinculado al tráfico siderúrgico, aunque actualmente juega un papel fundamental en cinco tipos de tráfico:

- Vehículos: Sagunto figura año a año entre los primeros puestos del ranking anual elaborado por la Asociación Nacional de Fabricantes de Vehículos (ANFAC), en 2011 fue reconocido como el mejor puerto de España. Tiene alrededor de 50 hectáreas de espacio dedicado a la logística del automóvil.

- Productos siderúrgicos: Sagunto ha sido desde sus inicios un puerto volcado y altamente especializado en el sector siderúrgico, en la última década se ha consolidado como el principal clúster siderúrgico a nivel nacional.

- Granel líquido: Sagunto es desde 2006 en uno de los principales puntos de entrada de gas a la península por vía marítima y además en los últimos años ha diversificado su actividad hacia la exportación de esta mercancía a terceros países.

- Granel sólido: Asociado a las industrias aledañas cuenta con un importante tráfico de graneles como abonos y cemento.

- Transporte marítimo de corta distancia (Short Sea Shipping): El Puerto de Sagunto es el lugar idóneo para el desarrollo de este tipo de tráfico, en línea con la política europea de transportes.

| Puerto | Tipo | Titularidad | Localización (dirección / coord.) | Comunica con: | Mapa de encuadre nº |
|---|---|---|---|---|---|
| Puerto de Sagunto | Comercial | Autoridad Portuaria de Valencia (APV) | Muelle Centro, s/n Puerto de Sagunto | Carretera: V-23 (enlaza con A7 y A23) Ferrocarril: Acceso ferroviario Puerto de Sagunto | 03.01 |

### 2.4.6. Aeropuertos y helisuperficies

El municipio no cuenta con ninguna instalación de estas características. En el apartado 5.9.4. del Plan se indican zonas aptas para el aterrizaje de helicópteros en caso de emergencia.

## 2.5. Zonas y polígonos industriales

En este apartado se detallan las principales características de las zonas industriales del municipio. Su situación geográfica en el término municipal se encuentra cartografiada en los mapas de detalle indicados en la siguiente tabla.

| Nombre | Nº Empresas | Nº de trabajadores | Principales vías de acceso | Localización / proximidad a núcleos habitados | Mapa de encuadre nº |
|---|---|---|---|---|---|
| Parc Sagunt I | 58 | 850 | CV-309<br>V-23 | Parte Sureste del T.M.<br>Ubicado a más de 2 km de núcleos habitados | 02.01 |
| Parc. Industrial Altos Hornos<br>Polígono Ingruinsa | 50 | 300 | V-23<br>Av. Ojos Negros | Anexo al Puerto de Sagunto.<br>Colindante con el núcleo de Port de Sagunt | 02.01 |
| Pol. Ind. La Foia (El Ventorrillo) | 6 | 25 | N-340<br>CV-309 | Límite Norte del T.M. por la parte central | 02.01 |
| Parque. Ind. SEPES | 60 | 800 | V-23 | Centro del Término | 02.01 |
| Zona Ind. Puerto:<br>-SIDMED<br>-Políg. Químico | 8 | 400 | V-23 | Anexo al Puerto de Sagunto | 02.01 |
| Zona Industrial Sagunto Estación | 20 | 80 | N-237 | Al Sur del núcleo urbano de Sagunto | 02.01 |
| P.I. Camí La Mar | 10 | 200 | V-23 | En la margen derecha de la V-23 entre Sagunto y el Puerto | 02.01 |
| P.I. Eucolsa | 4 | 150 | V-23 | En la margen izquierda de la V-23 entre Sagunto y el Puerto | 02.01 |
| P.I. Vallesa | 2 | 90 | V-23 | En la margen izquierda de la V-23 entre Sagunto y el Puerto | 02.01 |

| Nombre | Nº Empresas | Nº de trabajadores | Principales vías de acceso | Localización / proximidad a núcleos habitados | Mapa de encuadre nº |
|---|---|---|---|---|---|
| Parc Sagunt II (En desarrollo) | Megafactoría VW e industria auxiliar | 20.000 (estimado) | CV-309<br>V-23 | Parte Sureste del T.M.<br>Ubicado a más de 2 km de núcleos habitados | 02.01 |

El municipio de Sagunto es un polo industrial y de comunicaciones fundamental dentro de nuestro territorio y de hecho están actualmente en ejecución una serie de instalaciones que modificarán sustancialmente la estructura y composición del municipio, ya que está ejecutándose actualmente el Polígono Industrial Parc Sagunt II, frente al P.I. Parc Sagunt I, que ocupa una superficie de más de 5 millones de metros cuadrados, que albergará la Megafactoría de Volkswagen y la plataforma intermodal ferroviaria, además de toda la industria auxiliar asociada, estimando una cifra de 20.000 trabajadores, con la repercusión que esto puede tener respecto a una posible emergencia. Dado que las infraestructuras están ya en ejecución y las previsiones sitúan toda esta actividad industrial funcionando en los próximos 2-3 años se ha considerado oportuno incluir la información de que se dispone actualmente en el presente Plan, si bien en las futuras revisiones del Plan deberá incluirse la información detallada de estas nuevas infraestructuras.



*Zona de ubicación de la Factoría de baterías de VolksWagen.*

## 2.6. Servicios básicos

En este apartado se detallan los diferentes servicios básicos de agua, energía, gestión de residuos y telecomunicaciones existentes en el municipio. Su situación geográfica en el término municipal se encuentra cartografiada en los diferentes mapas de encuadre que aparecen en cada apartado.

### 2.6.1. Red de abastecimiento de agua potable

El titular de la red de abastecimiento en el municipio es la empresa mixta Aigües de Sagunt, formada por el Ajuntament de Sagunt y la empresa Global Omnium, cuyo objetivo es la gestión del ciclo integral del agua de suministro y abastecimiento de agua potable en el municipio de Sagunto.

Aproximadamente el 90% de la población se abastece de la red de distribución municipal. El resto son autoabastecidos que se suministran de pozos particulares.

El municipio dispone de una Estación Potabilizadora (ETAP Sagunto) para tratar las aguas procedentes de la presa de Tous mediante el canal Júcar-Turia y la conducción Turia-Sagunto hasta un depósito de regulación de cola, anexo a la ETAP con una capacidad de almacenamiento de unos 150.000 $m^3$. Dicha potabilizadora tiene una capacidad de tratamiento de 400 l/s, siendo posible su posterior ampliación hasta 800 l/s. Desde la planta potabilizadora se abastece a los siguientes núcleos urbanos y zonas industriales, mediante tres estaciones de bombeo:

- Sagunto Ciudad. Mediante una conducción de 350 mm de diámetro se abastece al núcleo de población Sagunto Ciudad y al denominado depósito COTA 110, situado en una ladera próxima a la zona del Clot del Moro, que actúa como depósito de regulación. La capacidad de impulsión de esta instalación es de 540 $m^3$/h.

- Puerto de Sagunto. El abastecimiento a este núcleo se realiza desde la ETAP hasta el depósito COTA 75, unicado detrás de la ETAP en la ladera del Castillo de Sagunto. Su capacidad es de 6.600 $m^3$. En este depósito existen dos salidas, una que abastece el municipio de Canet d'En Berenguer y una segunda conducción de DN600 mm que conecta con el depósito COTA 55 cuya función principal es la rotura de carga entre la ETAP y la zona de Puerto de Sagunto, evitando las sobrepresiones por diferencia de cota. Desde este depósito se abastecen

- Entre el casco urbano de Sagunto y el del Puerto de Sagunto se encuentra el Polígono Industrial Sepes. En el cual existe un depósito intermedio que tiene función de regulación.

- Parque Empresarial Camí la Mar y Parc Sagunt. Se abastecen directamente desde planta mediante una conducción de 250 mm de diámetro, que discurre paralelamente a otra conducción fuera de servicio destinada al suministro de agua industrial. En parque empresarial Parc Sagunt, existen tres depósitos, el llenado se realiza desde la ETAP, aunque, actualmente, la red de agua potable se alimenta directamente desde la traída de planta mediante un bypass y una reguladora, la red de agua industrial no se encuentra en carga y la red de incendios se alimenta a través del depósito. Los otros dos depósitos tienen función de reserva.

- Almardá. También se abastece directamente de planta a través de una tubería arterial de Ø 200mm que recorre de norte a sur cada uno de las urbanizaciones de la playa.

| Nombre del núcleo, etc. | Conexión a red agua potable | Abastecimiento alternativo (indica cual) | Empresa gestora | Titularidad | Mapa de encuadre nº |
|---|---|---|---|---|---|
| **Núcleo urbano de Sagunto** | SI | Pozos | Aigües de Sagunt | Mixta | 03.01 |
| **Núcleo urbano Puerto de Sagunto** | SI | Pozos | Aigües de Sagunt | Mixta | 03.01 |
| **Almardà**. Incluye: Malvarrosa, Corinto, Almardà. | SI | Pozos | Aigües de Sagunt | Mixta | 03.01 |
| **Urb. Los Monasterios** | SI | Pozos | Aigües de Sagunt | Mixta | 03.01 |
| **Urb. Monte Picaio** | SI | Pozos | Aigües de Sagunt | Mixta | 03.01 |
| **Tres Barrancs** | SI | Pozos | Aigües de Sagunt | Mixta | 03.01 |
| **Resto de núcleos y zonas urbanizadas** | No conectadas a red de abastecimiento municipal | Pozos | Privados | Privada | N/P |

El resto de núcleos habitados diseminados se abastecen de pozos u otras redes, no incluidos en la red de abastecimiento de aguas del municipio.

### 2.6.2. Instalaciones de provisión de agua potable

Como se ha indicado anteriormente, el abastecimiento de aguas del municipio de Sagunto procede de la ETAP Sagunto que utiliza recursos superficiales del Júcar, a través del canal Júcar-Túria. Los elementos principales de la red de distribución son los siguientes:

| Tipo | Nombre | Localización (dirección / coord.) | Uso | Caudal / Capacidad | Empresa gestora | Mapa de encuadre nº |
|---|---|---|---|---|---|---|
| Potabilizadora | ETAP Sagunt | Cn. Cementerio, nº 1 | Abastecimiento | 34.560 $m^3$/dia | Aigües de Sagunt | 03.01 |
| Desaladora | Desaladora de Sagunto | Av. Sequia de l'Arrif, 11 | Abastecimiento, Industrial | 22.900 $m^3$/dia | Acuamed | 03.01 |
| Pozo | Manantial Rovira (Soneja) | Fuera del T.M. | Abastecimiento | No hay datos | Aigües de Sagunt | Fuera T.M. |
| Pozo | Pozo Sabato | Camí Vell de Terol, s/n | Abastecimiento | No hay datos | Aigües de Sagunt | 03.01 |
| Pozo | Pozo Pedrera | Cno. Cantera Lafarge | Abastecimiento | No hay datos | Aigües de Sagunt | 03.01 |
| Depósito A.P. | Depósito Cota 110 | Cn. Clot del Moro, 2 (camino acceso) | Abastecimiento | 4.000 $m^3$ | Aigües de Sagunt | 03.01 |
| Depósito A.P. | Depósito Cota 75 | Cn. Cementerio, nº 1 Ladera Sur Castillo | Abastecimiento | 6.600 $m^3$ | Aguas de Valencia | 03.01 |
| Depósito A.P. | Depósito Cota 55 | Cn. Clot del Moro, 2 | Regulación | No hay datos | Aigües de Sagunt | 03.01 |
| Depósito A.P. | Depósito cola Túria-Sagunto | Cn. Cementerio, nº 1 | Regulación | 150.000 $m^3$ | Acuamed | 03.01 |

| Tipo | Nombre | Localización (dirección / coord.) | Uso | Caudal / Capacidad | Empresa gestora | Mapa de encuadre nº |
|---|---|---|---|---|---|---|
| Depósito A.P. | Parc Sagunt I | Av. Sequia de l'Arrif, 11 | Abastecimiento | No hay datos | Aigües de Sagunt | 03.01 |
| Depósito A.P. Y E. Bombeo | P.I. SEPES | Bejamin Franklin, s/n | Regulación | No hay datos | Aigües de Sagunt | 03.01 |

### 2.6.3. Red de saneamiento

En referencia a la red de saneamiento, toda la red es de titularidad municipal, aunque está gestionada por la Aigües de Sagunt formada por el grupo Global Omnium y el Ayuntamiento de Sagunto, que también gestiona el suministro de agua potable.

Los núcleos que cuentan con red de saneamiento son los siguientes:

| Nombre del núcleo, etc. | Conexión a red de saneamiento | Tratamiento alternativo (indica cual) | Titularidad | Empresa gestora | Mapa de encuadre nº |
|---|---|---|---|---|---|
| Núcleo urbano de Sagunto | SÍ | No hay | Mixta | Aigües de Sagunt S.A. | 03.01 |
| Núcleo urbano de Puerto de Sagunto | SÍ | No hay | Mixta | Aigües de Sagunt S.A. | 03.01 |
| PAI Fusión (Av. La Mallà y Av. Barraquero - Internúcleos) | SÍ | No hay | Mixta | Aigües de Sagunt S.A. | 03.01 |
| Almardà | SÍ | No hay | Mixta | Aigües de Sagunt S.A. | 03.01 |
| Urb. Los Monasterios | SÍ | No hay | Mixta | Aigües de Sagunt S.A. | 03.01 |
| Urb. Monte Picaio | SÍ | No hay | Puçol | Privada | 03.01 |

### 2.6.4. Depuradora

| Nombre | Localización (dirección / coord.) | Entidad gestora | Núcleos a los que presta servicio | Mapa de encuadre nº |
|---|---|---|---|---|
| EDAR Sagunto/ Puerto | CV-309, s/n | EPSAR | Sagunt, Albalat dels Tarongers, Gilet, Petrés y Estivella | 03.01 |
| EDAR Canet-Sagunt | Camí de Montiver, S/N | EPSAR | Sagunt, Canet d'En Berenguer | 03.01 |
| EDAR Urb. Monasterios | C/ Barranc de Burset | EPSAR | Sagunt | 03.01 |

### 2.6.5. Hidrantes

En el municipio de Sagunto existe una densa red de hidrantes distribuidos por los distintos núcleos y polígonos industriales del término (1066 a fecha actual). En la tabla siguiente se detalla su

número y localización pudiendo observar su posición en los planos que se indican en la propia tabla.

| Id. | Coord. X | Coord. Y | Tipo | Ubicación | Características | Mapa de encuadre nº |
|---|---|---|---|---|---|---|
| | | | | | | |
| **PARC SAGUNT I** | | | | | | |
| 17 | 733657 | 4390300 | Hidrante | Subterráneo | | 04.08 |
| 23 | 733993 | 4390293 | Hidrante | Subterráneo | | 04.08 |
| 26 | 735258 | 4391855 | Hidrante | Subterráneo | | 04.08 |
| 36 | 734451 | 4390619 | Hidrante | Subterráneo | | 04.08 |
| 38 | 733526 | 4390173 | Hidrante | Subterráneo | | 04.08 |
| 45 | 735850 | 4392264 | Hidrante | Subterráneo | | 04.08 |
| 55 | 733415 | 4390324 | Hidrante | Subterráneo | | 04.08 |
| 66 | 734827 | 4390978 | Hidrante | Subterráneo | | 04.08 |
| 82 | 734286 | 4391176 | Hidrante | Subterráneo | | 04.08 |
| 99 | 734968 | 4391297 | Hidrante | Subterráneo | | 04.08 |
| 165 | 733750 | 4390553 | Hidrante | Subterráneo | | 04.08 |
| 166 | 734306 | 4390511 | Hidrante | Subterráneo | | 04.08 |
| 212 | 735710 | 4391818 | Hidrante | Subterráneo | | 04.08 |
| 233 | 735601 | 4391987 | Hidrante | Subterráneo | | 04.08 |
| 380 | 735843 | 4392165 | Hidrante | Subterráneo | | 04.08 |
| 382 | 736016 | 4392378 | Hidrante | Subterráneo | | 04.08 |
| 383 | 736151 | 4392475 | Hidrante | Subterráneo | | 04.08 |
| 390 | 735966 | 4391990 | Hidrante | Subterráneo | | 04.08 |
| 391 | 736780 | 4391568 | Hidrante | Subterráneo | | 04.08 |
| 396 | 736642 | 4391472 | Hidrante | Subterráneo | | 04.08 |
| 397 | 736526 | 4391391 | Hidrante | Subterráneo | | 04.08 |
| 401 | 736134 | 4391740 | Hidrante | Subterráneo | | 04.08 |
| 405 | 736350 | 4391432 | Hidrante | Subterráneo | | 04.08 |
| 406 | 736243 | 4391587 | Hidrante | Subterráneo | | 04.08 |
| 407 | 735781 | 4391637 | Hidrante | Subterráneo | | 04.08 |
| 408 | 735085 | 4391630 | Hidrante | Subterráneo | | 04.08 |
| 409 | 735206 | 4391456 | Hidrante | Subterráneo | | 04.08 |
| 413 | 735091 | 4391738 | Hidrante | Subterráneo | | 04.08 |
| 414 | 735411 | 4391957 | Hidrante | Subterráneo | | 04.08 |
| 415 | 736870 | 4391347 | Hidrante | Subterráneo | | 04.08 |
| 416 | 736804 | 4391398 | Hidrante | Subterráneo | | 04.08 |
| 417 | 736779 | 4391326 | Hidrante | Subterráneo | | 04.08 |
| 418 | 736610 | 4391306 | Hidrante | Subterráneo | | 04.08 |
| 419 | 735683 | 4392145 | Hidrante | Subterráneo | | 04.08 |
| 420 | 736258 | 4391322 | Hidrante | Subterráneo | | 04.08 |
| 421 | 736077 | 4391410 | Hidrante | Subterráneo | | 04.08 |
| 422 | 735932 | 4391529 | Hidrante | Subterráneo | | 04.08 |
| 423 | 734619 | 4390739 | Hidrante | Subterráneo | | 04.08 |
| 424 | 734327 | 4390657 | Hidrante | Subterráneo | | 04.08 |
| 425 | 734475 | 4390760 | Hidrante | Subterráneo | | 04.08 |
| 426 | 734648 | 4390886 | Hidrante | Subterráneo | | 04.08 |
| 427 | 735128 | 4391219 | Hidrante | Subterráneo | | 04.08 |
| 428 | 735288 | 4391326 | Hidrante | Subterráneo | | 04.08 |
| 429 | 734495 | 4390964 | Hidrante | Subterráneo | | 04.08 |
| 430 | 734377 | 4391132 | Hidrante | Subterráneo | | 04.08 |
| 431 | 734450 | 4391289 | Hidrante | Subterráneo | | 04.08 |
| 432 | 734749 | 4391138 | Hidrante | Subterráneo | | 04.08 |
| 433 | 734655 | 4391286 | Hidrante | Subterráneo | | 04.08 |
| 434 | 734782 | 4391519 | Hidrante | Subterráneo | | 04.08 |
| 435 | 734604 | 4391396 | Hidrante | Subterráneo | | 04.08 |

| Id. | Coord. X | Coord. Y | Tipo | Ubicación | Características | Mapa de encuadre nº |
|---|---|---|---|---|---|---|
| 436 | 734856 | 4391456 | Hidrante | Subterráneo | | 04.08 |
| 437 | 734928 | 4391620 | Hidrante | Subterráneo | | 04.08 |
| 438 | 733609 | 4390691 | Hidrante | Subterráneo | | 04.08 |
| 439 | 733849 | 4390398 | Hidrante | Subterráneo | | 04.08 |
| 440 | 733870 | 4390762 | Hidrante | Subterráneo | | 04.08 |
| 441 | 733972 | 4390616 | Hidrante | Subterráneo | | 04.08 |
| 442 | 733839 | 4390187 | Hidrante | Subterráneo | | 04.08 |
| 443 | 733677 | 4390074 | Hidrante | Subterráneo | | 04.08 |
| 444 | 734151 | 4390403 | Hidrante | Subterráneo | | 04.08 |
| 445 | 733856 | 4390257 | Hidrante | Subterráneo | | 04.08 |
| 446 | 734038 | 4390456 | Hidrante | Subterráneo | | 04.08 |
| 447 | 734172 | 4390549 | Hidrante | Subterráneo | | 04.08 |
| 448 | 733912 | 4390919 | Hidrante | Subterráneo | | 04.08 |
| 449 | 734014 | 4390992 | Hidrante | Subterráneo | | 04.08 |
| 450 | 734200 | 4390887 | Hidrante | Subterráneo | | 04.08 |
| 451 | 734281 | 4390770 | Hidrante | Subterráneo | | 04.08 |
| 452 | 734121 | 4391061 | Hidrante | Subterráneo | | 04.08 |
| 458 | 733441 | 4390596 | Hidrante | Subterráneo | | 04.08 |
| 459 | 733308 | 4390492 | Hidrante | Subterráneo | | 04.08 |
| 460 | 733768 | 4390814 | Hidrante | Subterráneo | | 04.08 |
| 461 | 734970 | 4391104 | Hidrante | Subterráneo | | 04.08 |
| 620 | 735455 | 4391442 | Hidrante | Subterráneo | | 04.08 |
| 868 | 736431 | 4391251 | Hidrante | Subterráneo | | 04.08 |
| **POL. IND. SIDMED Y POL. QUÍMICO** | | | | | | |
| 1 | 737282 | 4391469 | Hidrante | Subterráneo | | 04.09 |
| 2 | 737509 | 4391561 | Hidrante | Subterráneo | | 04.09 |
| 3 | 737592 | 4391622 | Hidrante | Subterráneo | | 04.09 |
| 4 | 736997 | 4391693 | Hidrante | Subterráneo | | 04.09 |
| 5 | 737160 | 4391542 | Hidrante | Subterráneo | | 04.09 |
| 6 | 737881 | 4391915 | Hidrante | Subterráneo | | 04.09 |
| 7 | 737856 | 4391958 | Hidrante | Subterráneo | | 04.09 |
| 8 | 737710 | 4392110 | Hidrante | Subterráneo | | 04.09 |
| 9 | 737655 | 4392132 | Hidrante | Subterráneo | | 04.09 |
| 10 | 737759 | 4391773 | Hidrante | Subterráneo | | 04.09 |
| 11 | 737124 | 4391794 | Hidrante | Subterráneo | | 04.09 |
| 12 | 737313 | 4391923 | Hidrante | Subterráneo | | 04.09 |
| 13 | 737460 | 4392026 | Hidrante | Subterráneo | | 04.09 |
| 230 | 737360 | 4392294 | Hidrante | Subterráneo | | 04.09 |
| 254 | 737467 | 4392259 | Hidrante | Subterráneo | | 04.09 |
| 257 | 737549 | 4392314 | Hidrante | Subterráneo | | 04.09 |
| 264 | 737524 | 4392400 | Hidrante | Subterráneo | | 04.09 |
| 266 | 737370 | 4392194 | Hidrante | Subterráneo | | 04.09 |
| 268 | 737416 | 4392343 | Hidrante | Subterráneo | | 04.09 |
| 269 | 737426 | 4392225 | Hidrante | Subterráneo | | 04.09 |
| 285 | 737680 | 4392396 | Hidrante | Subterráneo | | 04.09 |
| 293 | 737631 | 4392469 | Hidrante | Subterráneo | | 04.09 |
| 295 | 737564 | 4392685 | Hidrante | Subterráneo | | 04.09 |
| 299 | 737498 | 4392651 | Hidrante | Subterráneo | | 04.09 |
| 308 | 737448 | 4392577 | Hidrante | Subterráneo | | 04.09 |
| 309 | 737342 | 4392525 | Hidrante | Subterráneo | | 04.09 |
| 311 | 737331 | 4392157 | Hidrante | Subterráneo | | 04.09 |
| 324 | 737303 | 4392263 | Hidrante | Subterráneo | | 04.09 |
| 325 | 737289 | 4392126 | Hidrante | Subterráneo | | 04.09 |
| 327 | 737235 | 4392486 | Hidrante | Subterráneo | | 04.09 |
| 328 | 737209 | 4392681 | Hidrante | Subterráneo | | 04.09 |
| 329 | 737213 | 4392088 | Hidrante | Subterráneo | | 04.09 |
| 330 | 737199 | 4392143 | Hidrante | Subterráneo | | 04.09 |
| 331 | 737187 | 4392065 | Hidrante | Subterráneo | | 04.09 |

| Id. | Coord. X | Coord. Y | Tipo | Ubicación | Características | Mapa de encuadre nº |
|---|---|---|---|---|---|---|
| 336 | 737149 | 4392497 | Hidrante | Subterráneo | | 04.09 |
| 337 | 737133 | 4392598 | Hidrante | Subterráneo | | 04.09 |
| 339 | 737134 | 4392119 | Hidrante | Subterráneo | | 04.09 |
| 340 | 737128 | 4392092 | Hidrante | Subterráneo | | 04.09 |
| 341 | 737099 | 4392485 | Hidrante | Subterráneo | | 04.09 |
| 342 | 737047 | 4392601 | Hidrante | Subterráneo | | 04.09 |
| 343 | 737043 | 4392067 | Hidrante | Subterráneo | | 04.09 |
| 344 | 737043 | 4391978 | Hidrante | Subterráneo | | 04.09 |
| 345 | 737021 | 4392405 | Hidrante | Subterráneo | | 04.09 |
| 346 | 736886 | 4392351 | Hidrante | Subterráneo | | 04.09 |
| 351 | 736871 | 4391975 | Hidrante | Subterráneo | | 04.09 |
| 352 | 736840 | 4392365 | Hidrante | Subterráneo | | 04.09 |
| 353 | 736841 | 4392020 | Hidrante | Subterráneo | | 04.09 |
| 354 | 736829 | 4392325 | Hidrante | Subterráneo | | 04.09 |
| 355 | 736820 | 4392435 | Hidrante | Subterráneo | | 04.09 |
| 356 | 736815 | 4391932 | Hidrante | Subterráneo | | 04.09 |
| 357 | 736778 | 4391991 | Hidrante | Subterráneo | | 04.09 |
| 358 | 736752 | 4392329 | Hidrante | Subterráneo | | 04.09 |
| 359 | 736747 | 4392264 | Hidrante | Subterráneo | | 04.09 |
| 360 | 736694 | 4392303 | Hidrante | Subterráneo | | 04.09 |
| 361 | 736670 | 4392198 | Hidrante | Subterráneo | | 04.09 |
| 362 | 736627 | 4392143 | Hidrante | Subterráneo | | 04.10 |
| 363 | 737496 | 4391747 | Hidrante | Subterráneo | | 04.10 |
| 366 | 736608 | 4392228 | Hidrante | Subterráneo | | 04.10 |
| 367 | 736535 | 4392228 | Hidrante | Subterráneo | | 04.10 |
| 392 | 737205 | 4391812 | Hidrante | Subterráneo | | 04.10 |
| 393 | 737256 | 4391848 | Hidrante | Subterráneo | | 04.10 |
| 394 | 737310 | 4391886 | Hidrante | Subterráneo | | 04.10 |
| 395 | 737620 | 4391958 | Hidrante | Subterráneo | | 04.10 |
| 399 | 737363 | 4391850 | Hidrante | Subterráneo | | 04.10 |
| 548 | 737180 | 4391752 | Hidrante | Subterráneo | | 04.10 |
| 650 | 737238 | 4391787 | Hidrante | Subterráneo | | 04.10 |
| 689 | 737510 | 4391592 | Hidrante | Subterráneo | | 04.10 |
| 690 | 737472 | 4391564 | Hidrante | Subterráneo | | 04.10 |
| 691 | 737398 | 4391559 | Hidrante | Subterráneo | | 04.10 |
| 692 | 737337 | 4391534 | Hidrante | Subterráneo | | 04.10 |
| 693 | 737553 | 4391612 | Hidrante | Subterráneo | | 04.10 |
| 694 | 737513 | 4391632 | Hidrante | Subterráneo | | 04.10 |
| 695 | 737593 | 4391692 | Hidrante | Subterráneo | | 04.10 |
| 696 | 737439 | 4391757 | Hidrante | Subterráneo | | 04.10 |
| 697 | 737446 | 4391837 | Hidrante | Subterráneo | | 04.10 |
| 698 | 737409 | 4391811 | Hidrante | Subterráneo | | 04.10 |
| 699 | 737362 | 4391744 | Hidrante | Subterráneo | | 04.10 |
| 700 | 737311 | 4391707 | Hidrante | Subterráneo | | 04.10 |
| 701 | 737257 | 4391672 | Hidrante | Subterráneo | | 04.10 |
| 702 | 737335 | 4391783 | Hidrante | Subterráneo | | 04.10 |
| 703 | 737282 | 4391748 | Hidrante | Subterráneo | | 04.10 |
| 704 | 737230 | 4391713 | Hidrante | Subterráneo | | 04.10 |
| 720 | 737301 | 4391620 | Hidrante | Subterráneo | | 04.10 |
| 721 | 737349 | 4391602 | Hidrante | Subterráneo | | 04.10 |
| 722 | 737413 | 4391593 | Hidrante | Subterráneo | | 04.10 |
| 723 | 737357 | 4391661 | Hidrante | Subterráneo | | 04.10 |
| 724 | 737413 | 4391698 | Hidrante | Subterráneo | | 04.10 |
| 725 | 737406 | 4391648 | Hidrante | Subterráneo | | 04.10 |
| 726 | 737471 | 4391693 | Hidrante | Subterráneo | | 04.10 |
| 727 | 737447 | 4391632 | Hidrante | Subterráneo | | 04.10 |
| 728 | 737515 | 4391677 | Hidrante | Subterráneo | | 04.10 |
| 729 | 737551 | 4391731 | Hidrante | Subterráneo | | 04.10 |

| Id. | Coord. X | Coord. Y | Tipo | Ubicación | Características | Mapa de encuadre nº |
|---|---|---|---|---|---|---|
| 731 | 737290 | 4391822 | Hidrante | Subterráneo | | 04.10 |
| **HIDRANTES INTERIOR PUERTO** | | | | | | |
| 144 | 738195 | 4392609 | Hidrante | Subterráneo | | 04.07 |
| 518 | 738932 | 4392334 | Hidrante | Subterráneo | | 04.07 |
| 594 | 738960 | 4392383 | Hidrante | Subterráneo | | 04.07 |
| 679 | 738871 | 4392369 | Hidrante | Subterráneo | | 04.07 |
| 688 | 739060 | 4393145 | Hidrante | Subterráneo | | 04.07 |
| 705 | 739004 | 4392359 | Hidrante | Subterráneo | | 04.07 |
| 706 | 738977 | 4392309 | Hidrante | Subterráneo | | 04.07 |
| 708 | 738896 | 4392414 | Hidrante | Subterráneo | | 04.07 |
| 709 | 738677 | 4392536 | Hidrante | Subterráneo | | 04.07 |
| 710 | 738654 | 4392494 | Hidrante | Subterráneo | | 04.07 |
| 711 | 738591 | 4392530 | Hidrante | Subterráneo | | 04.07 |
| 712 | 738538 | 4392686 | Hidrante | Subterráneo | | 04.07 |
| 713 | 738571 | 4392747 | Hidrante | Subterráneo | | 04.07 |
| 714 | 738483 | 4392795 | Hidrante | Subterráneo | | 04.07 |
| 715 | 738450 | 4392734 | Hidrante | Subterráneo | | 04.07 |
| 716 | 738743 | 4393056 | Hidrante | Subterráneo | | 04.07 |
| 717 | 738657 | 4392897 | Hidrante | Subterráneo | | 04.07 |
| 718 | 738580 | 4392939 | Hidrante | Subterráneo | | 04.07 |
| 719 | 738697 | 4393082 | Hidrante | Subterráneo | | 04.07 |
| 732 | 739146 | 4391112 | Hidrante | Subterráneo | | 04.07 |
| 733 | 739148 | 4391116 | Hidrante | Subterráneo | | 04.07 |
| 734 | 739148 | 4391119 | Hidrante | Subterráneo | | 04.07 |
| 735 | 739149 | 4391121 | Hidrante | Subterráneo | | 04.07 |
| 736 | 739151 | 4391124 | Hidrante | Subterráneo | | 04.07 |
| 737 | 739151 | 4391126 | Hidrante | Subterráneo | | 04.07 |
| 738 | 739142 | 4391130 | Hidrante | Subterráneo | | 04.07 |
| 739 | 739140 | 4391127 | Hidrante | Subterráneo | | 04.07 |
| 740 | 739157 | 4391100 | Hidrante | Subterráneo | | 04.07 |
| 741 | 739116 | 4391090 | Hidrante | Subterráneo | | 04.07 |
| 742 | 739179 | 4391160 | Hidrante | Subterráneo | | 04.07 |
| 743 | 739178 | 4391157 | Hidrante | Subterráneo | | 04.07 |
| 744 | 739173 | 4391163 | Hidrante | Subterráneo | | 04.07 |
| 745 | 739175 | 4391167 | Hidrante | Subterráneo | | 04.07 |
| 746 | 739190 | 4391184 | Hidrante | Subterráneo | | 04.07 |
| 747 | 739176 | 4391193 | Hidrante | Subterráneo | | 04.07 |
| 748 | 739217 | 4391096 | Hidrante | Subterráneo | | 04.07 |
| 749 | 739155 | 4391041 | Hidrante | Subterráneo | | 04.07 |
| 750 | 739197 | 4390810 | Hidrante | Subterráneo | | 04.07 |
| 751 | 739178 | 4390730 | Hidrante | Subterráneo | | 04.07 |
| 752 | 739114 | 4390647 | Hidrante | Subterráneo | | 04.07 |
| 753 | 739070 | 4390673 | Hidrante | Subterráneo | | 04.07 |
| 754 | 739056 | 4390614 | Hidrante | Subterráneo | | 04.07 |
| 755 | 739043 | 4390551 | Hidrante | Subterráneo | | 04.07 |
| 756 | 738994 | 4390538 | Hidrante | Subterráneo | | 04.07 |
| 757 | 739023 | 4390481 | Hidrante | Subterráneo | | 04.07 |
| 758 | 738822 | 4390674 | Hidrante | Subterráneo | | 04.07 |
| 759 | 738833 | 4390637 | Hidrante | Subterráneo | | 04.07 |
| 760 | 738786 | 4390662 | Hidrante | Subterráneo | | 04.07 |
| 761 | 738741 | 4390582 | Hidrante | Subterráneo | | 04.07 |
| 762 | 738812 | 4390708 | Hidrante | Subterráneo | | 04.07 |
| 763 | 738872 | 4390705 | Hidrante | Subterráneo | | 04.07 |
| 764 | 738845 | 4390768 | Hidrante | Subterráneo | | 04.07 |
| 765 | 738881 | 4390779 | Hidrante | Subterráneo | | 04.07 |
| 766 | 738925 | 4390754 | Hidrante | Subterráneo | | 04.07 |
| 767 | 738931 | 4390823 | Hidrante | Subterráneo | | 04.07 |
| 768 | 738887 | 4390844 | Hidrante | Subterráneo | | 04.07 |

| Id. | Coord. X | Coord. Y | Tipo | Ubicación | Características | Mapa de encuadre nº |
|---|---|---|---|---|---|---|
| 769 | 738985 | 4390833 | Hidrante | Subterráneo | | 04.07 |
| 770 | 738934 | 4390924 | Hidrante | Subterráneo | | 04.07 |
| 771 | 739006 | 4390960 | Hidrante | Subterráneo | | 04.07 |
| 772 | 739062 | 4390929 | Hidrante | Subterráneo | | 04.07 |
| 773 | 739073 | 4390875 | Hidrante | Subterráneo | | 04.07 |
| 774 | 739125 | 4390836 | Hidrante | Subterráneo | | 04.07 |
| 775 | 739058 | 4390789 | Hidrante | Subterráneo | | 04.07 |
| 776 | 739037 | 4390722 | Hidrante | Subterráneo | | 04.07 |
| 777 | 738974 | 4390590 | Hidrante | Subterráneo | | 04.07 |
| 778 | 738983 | 4390722 | Hidrante | Subterráneo | | 04.07 |
| 779 | 738959 | 4390681 | Hidrante | Subterráneo | | 04.07 |
| 780 | 738994 | 4390653 | Hidrante | Subterráneo | | 04.07 |
| 781 | 738878 | 4390644 | Hidrante | Subterráneo | | 04.07 |
| 782 | 738885 | 4390609 | Hidrante | Subterráneo | | 04.07 |
| 783 | 738796 | 4390573 | Hidrante | Subterráneo | | 04.07 |
| 784 | 738758 | 4390502 | Hidrante | Subterráneo | | 04.07 |
| 785 | 739403 | 4392505 | Hidrante | Subterráneo | | 04.07 |
| 786 | 739372 | 4392661 | Hidrante | Subterráneo | | 04.07 |
| 787 | 739519 | 4392670 | Hidrante | Subterráneo | | 04.07 |
| 788 | 739587 | 4392585 | Hidrante | Subterráneo | | 04.07 |
| 789 | 739480 | 4392451 | Hidrante | Subterráneo | | 04.07 |
| 790 | 738783 | 4390549 | Hidrante | Subterráneo | | 04.07 |
| 791 | 739096 | 4390658 | Hidrante | Subterráneo | | 04.07 |
| 792 | 739008 | 4390569 | Hidrante | Subterráneo | | 04.07 |
| 793 | 738982 | 4390585 | Hidrante | Subterráneo | | 04.07 |
| 794 | 738938 | 4390528 | Hidrante | Subterráneo | | 04.07 |
| 795 | 738841 | 4390583 | Hidrante | Subterráneo | | 04.07 |
| 796 | 738931 | 4390614 | Hidrante | Subterráneo | | 04.07 |
| 797 | 738955 | 4390737 | Hidrante | Subterráneo | | 04.07 |
| 798 | 739015 | 4390703 | Hidrante | Subterráneo | | 04.07 |
| 799 | 739054 | 4390681 | Hidrante | Subterráneo | | 04.07 |
| 800 | 739827 | 4390866 | Hidrante | Subterráneo | | 04.07 |
| 801 | 739824 | 4390962 | Hidrante | Subterráneo | | 04.07 |
| 802 | 739820 | 4391058 | Hidrante | Subterráneo | | 04.07 |
| 803 | 739817 | 4391155 | Hidrante | Subterráneo | | 04.07 |
| 804 | 739813 | 4391251 | Hidrante | Subterráneo | | 04.07 |
| 805 | 739810 | 4391347 | Hidrante | Subterráneo | | 04.07 |
| 806 | 739806 | 4391444 | Hidrante | Subterráneo | | 04.07 |
| 807 | 739800 | 4391637 | Hidrante | Subterráneo | | 04.07 |
| 808 | 739797 | 4391733 | Hidrante | Subterráneo | | 04.07 |
| 809 | 739803 | 4391540 | Hidrante | Subterráneo | | 04.07 |
| 810 | 739442 | 4392943 | Hidrante | Subterráneo | | 04.07 |
| 811 | 738996 | 4393179 | Hidrante | Subterráneo | | 04.07 |
| 812 | 738934 | 4393213 | Hidrante | Subterráneo | | 04.07 |
| 813 | 739318 | 4393007 | Hidrante | Subterráneo | | 04.07 |
| 814 | 739282 | 4393028 | Hidrante | Subterráneo | | 04.07 |
| 815 | 739220 | 4393060 | Hidrante | Subterráneo | | 04.07 |
| 816 | 739137 | 4393104 | Hidrante | Subterráneo | | 04.07 |
| 817 | 739105 | 4393121 | Hidrante | Subterráneo | | 04.07 |
| 818 | 739378 | 4392977 | Hidrante | Subterráneo | | 04.07 |
| 819 | 739104 | 4392250 | Hidrante | Subterráneo | | 04.07 |
| 820 | 739095 | 4392152 | Hidrante | Subterráneo | | 04.07 |
| 821 | 739160 | 4392023 | Hidrante | Subterráneo | | 04.07 |
| 822 | 739141 | 4392122 | Hidrante | Subterráneo | | 04.07 |
| 823 | 739194 | 4391853 | Hidrante | Subterráneo | | 04.07 |
| 824 | 739182 | 4391916 | Hidrante | Subterráneo | | 04.07 |
| 825 | 738898 | 4391039 | Hidrante | Subterráneo | | 04.07 |
| 826 | 738812 | 4391089 | Hidrante | Subterráneo | | 04.07 |

| Id. | Coord. X | Coord. Y | Tipo | Ubicación | Características | Mapa de encuadre nº |
|---|---|---|---|---|---|---|
| 827 | 738726 | 4391137 | Hidrante | Subterráneo | | 04.07 |
| 828 | 738639 | 4391186 | Hidrante | Subterráneo | | 04.07 |
| 829 | 738553 | 4391235 | Hidrante | Subterráneo | | 04.07 |
| 830 | 738466 | 4391283 | Hidrante | Subterráneo | | 04.07 |
| 831 | 738379 | 4391332 | Hidrante | Subterráneo | | 04.07 |
| 832 | 738293 | 4391381 | Hidrante | Subterráneo | | 04.07 |
| 833 | 738207 | 4391429 | Hidrante | Subterráneo | | 04.07 |
| 834 | 738195 | 4391498 | Hidrante | Subterráneo | | 04.07 |
| 835 | 738245 | 4391587 | Hidrante | Subterráneo | | 04.07 |
| 836 | 738293 | 4391673 | Hidrante | Subterráneo | | 04.07 |
| 837 | 739113 | 4391819 | Hidrante | Subterráneo | | 04.07 |
| 838 | 738763 | 4392014 | Hidrante | Subterráneo | | 04.07 |
| 839 | 738859 | 4391960 | Hidrante | Subterráneo | | 04.07 |
| 840 | 738949 | 4391910 | Hidrante | Subterráneo | | 04.07 |
| 841 | 739025 | 4391868 | Hidrante | Subterráneo | | 04.07 |
| 842 | 738551 | 4392131 | Hidrante | Subterráneo | | 04.07 |
| 843 | 738588 | 4392109 | Hidrante | Subterráneo | | 04.07 |
| 844 | 738677 | 4392063 | Hidrante | Subterráneo | | 04.07 |
| **POL. IND. ALTOS HORNOS - INGRUINSA** | | | | | | |
| 15 | 737792 | 4393490 | Hidrante | Subterráneo | | 04.06 |
| 24 | 737517 | 4393441 | Hidrante | Subterráneo | | 04.06 |
| 25 | 737904 | 4393299 | Hidrante | Subterráneo | | 04.06 |
| 42 | 737858 | 4393454 | Hidrante | Subterráneo | | 04.06 |
| 43 | 737738 | 4393299 | Hidrante | Subterráneo | | 04.06 |
| 47 | 738461 | 4393433 | Hidrante | Subterráneo | | 04.06 |
| 52 | 738051 | 4393219 | Hidrante | Subterráneo | | 04.06 |
| 53 | 738316 | 4393197 | Hidrante | Subterráneo | | 04.06 |
| 71 | 737796 | 4393548 | Hidrante | Subterráneo | | 04.06 |
| 85 | 737879 | 4393505 | Hidrante | Subterráneo | | 04.06 |
| 98 | 738129 | 4392970 | Hidrante | Subterráneo | | 04.06 |
| 112 | 738307 | 4392786 | Hidrante | Subterráneo | | 04.06 |
| 130 | 738281 | 4392733 | Hidrante | Subterráneo | | 04.06 |
| 248 | 738344 | 4392848 | Hidrante | Subterráneo | | 04.06 |
| 259 | 738100 | 4392945 | Hidrante | Subterráneo | | 04.06 |
| 398 | 738454 | 4393121 | Hidrante | Subterráneo | | 04.06 |
| 400 | 738395 | 4393154 | Hidrante | Subterráneo | | 04.06 |
| 402 | 738446 | 4393076 | Hidrante | Subterráneo | | 04.06 |
| 403 | 738422 | 4393012 | Hidrante | Subterráneo | | 04.06 |
| 404 | 738381 | 4392934 | Hidrante | Subterráneo | | 04.06 |
| 410 | 738518 | 4393410 | Hidrante | Subterráneo | | 04.06 |
| 411 | 738503 | 4393289 | Hidrante | Subterráneo | | 04.06 |
| 412 | 738497 | 4393216 | Hidrante | Subterráneo | | 04.06 |
| 621 | 738067 | 4393330 | Hidrante | Subterráneo | | 04.06 |
| 622 | 738082 | 4393292 | Hidrante | Subterráneo | | 04.06 |
| 623 | 738005 | 4393151 | Hidrante | Subterráneo | | 04.06 |
| 624 | 738214 | 4393254 | Hidrante | Subterráneo | | 04.06 |
| 625 | 738255 | 4393200 | Hidrante | Subterráneo | | 04.06 |
| 626 | 738216 | 4393131 | Hidrante | Subterráneo | | 04.06 |
| 627 | 738109 | 4393049 | Hidrante | Subterráneo | | 04.06 |
| 628 | 738038 | 4393090 | Hidrante | Subterráneo | | 04.06 |
| 629 | 738274 | 4392956 | Hidrante | Subterráneo | | 04.06 |
| 630 | 738212 | 4392991 | Hidrante | Subterráneo | | 04.06 |
| 631 | 738380 | 4393225 | Hidrante | Subterráneo | | 04.06 |
| 632 | 738392 | 4393291 | Hidrante | Subterráneo | | 04.06 |
| 633 | 738400 | 4393365 | Hidrante | Subterráneo | | 04.06 |
| 634 | 737680 | 4393427 | Hidrante | Subterráneo | | 04.06 |
| 635 | 737732 | 4393519 | Hidrante | Subterráneo | | 04.06 |
| 636 | 737709 | 4393477 | Hidrante | Subterráneo | | 04.06 |

| Id. | Coord. X | Coord. Y | Tipo | Ubicación | Características | Mapa de encuadre nº |
|---|---|---|---|---|---|---|
| 637 | 737586 | 4393402 | Hidrante | Subterráneo | | 04.06 |
| 638 | 737633 | 4393359 | Hidrante | Subterráneo | | 04.06 |
| 639 | 737925 | 4393408 | Hidrante | Subterráneo | | 04.06 |
| 640 | 737951 | 4393367 | Hidrante | Subterráneo | | 04.06 |
| 641 | 737821 | 4393224 | Hidrante | Subterráneo | | 04.06 |
| 642 | 737752 | 4393254 | Hidrante | Subterráneo | | 04.06 |
| 643 | 737998 | 4393372 | Hidrante | Subterráneo | | 04.06 |
| 644 | 737957 | 4393139 | Hidrante | Subterráneo | | 04.06 |
| 645 | 737888 | 4393183 | Hidrante | Subterráneo | | 04.06 |
| 646 | 738138 | 4393298 | Hidrante | Subterráneo | | 04.06 |
| 653 | 737777 | 4393372 | Hidrante | Subterráneo | | 04.06 |
| 654 | 737813 | 4393435 | Hidrante | Subterráneo | | 04.06 |
| 669 | 737932 | 4393519 | Hidrante | Subterráneo | | 04.06 |
| 670 | 737944 | 4393493 | Hidrante | Subterráneo | | 04.06 |
| 681 | 738001 | 4393482 | Hidrante | Subterráneo | | 04.06 |
| 682 | 738136 | 4393467 | Hidrante | Subterráneo | | 04.06 |
| 969 | 738265 | 4393470 | Hidrante | Subterráneo | | 04.06 |
| 15 | 737792 | 4393490 | Hidrante | Subterráneo | | 04.06 |
| 24 | 737517 | 4393441 | Hidrante | Subterráneo | | 04.06 |
| 25 | 737904 | 4393299 | Hidrante | Subterráneo | | 04.06 |
| 42 | 737858 | 4393454 | Hidrante | Subterráneo | | 04.06 |
| 43 | 737738 | 4393299 | Hidrante | Subterráneo | | 04.06 |
| 47 | 738461 | 4393433 | Hidrante | Subterráneo | | 04.06 |
| 52 | 738051 | 4393219 | Hidrante | Subterráneo | | 04.06 |
| 53 | 738316 | 4393197 | Hidrante | Subterráneo | | 04.06 |
| 71 | 737796 | 4393548 | Hidrante | Subterráneo | | 04.06 |
| 85 | 737879 | 4393505 | Hidrante | Subterráneo | | 04.06 |
| 98 | 738129 | 4392970 | Hidrante | Subterráneo | | 04.06 |
| 112 | 738307 | 4392786 | Hidrante | Subterráneo | | 04.06 |
| 130 | 738281 | 4392733 | Hidrante | Subterráneo | | 04.06 |
| 248 | 738344 | 4392848 | Hidrante | Subterráneo | | 04.06 |
| 259 | 738100 | 4392945 | Hidrante | Subterráneo | | 04.06 |
| 398 | 738454 | 4393121 | Hidrante | Subterráneo | | 04.06 |
| 400 | 738395 | 4393154 | Hidrante | Subterráneo | | 04.06 |
| 402 | 738446 | 4393076 | Hidrante | Subterráneo | | 04.06 |
| 403 | 738422 | 4393012 | Hidrante | Subterráneo | | 04.06 |
| 404 | 738381 | 4392934 | Hidrante | Subterráneo | | 04.06 |
| 410 | 738518 | 4393410 | Hidrante | Subterráneo | | 04.06 |
| 411 | 738503 | 4393289 | Hidrante | Subterráneo | | 04.06 |
| 412 | 738497 | 4393216 | Hidrante | Subterráneo | | 04.06 |
| 621 | 738067 | 4393330 | Hidrante | Subterráneo | | 04.06 |
| 622 | 738082 | 4393292 | Hidrante | Subterráneo | | 04.06 |
| 623 | 738005 | 4393151 | Hidrante | Subterráneo | | 04.06 |
| 624 | 738214 | 4393254 | Hidrante | Subterráneo | | 04.06 |
| 625 | 738255 | 4393200 | Hidrante | Subterráneo | | 04.06 |
| 626 | 738216 | 4393131 | Hidrante | Subterráneo | | 04.06 |
| 627 | 738109 | 4393049 | Hidrante | Subterráneo | | 04.06 |
| 628 | 738038 | 4393090 | Hidrante | Subterráneo | | 04.06 |
| 629 | 738274 | 4392956 | Hidrante | Subterráneo | | 04.06 |
| 630 | 738212 | 4392991 | Hidrante | Subterráneo | | 04.06 |
| 631 | 738380 | 4393225 | Hidrante | Subterráneo | | 04.06 |
| 632 | 738392 | 4393291 | Hidrante | Subterráneo | | 04.06 |
| 633 | 738400 | 4393365 | Hidrante | Subterráneo | | 04.06 |
| 634 | 737680 | 4393427 | Hidrante | Subterráneo | | 04.06 |
| 635 | 737732 | 4393519 | Hidrante | Subterráneo | | 04.06 |
| 636 | 737709 | 4393477 | Hidrante | Subterráneo | | 04.06 |
| 637 | 737586 | 4393402 | Hidrante | Subterráneo | | 04.06 |
| 638 | 737633 | 4393359 | Hidrante | Subterráneo | | 04.06 |

| Id. | Coord. X | Coord. Y | Tipo | Ubicación | Características | Mapa de encuadre nº |
|---|---|---|---|---|---|---|
| 639 | 737925 | 4393408 | Hidrante | Subterráneo | | 04.06 |
| 640 | 737951 | 4393367 | Hidrante | Subterráneo | | 04.06 |
| 641 | 737821 | 4393224 | Hidrante | Subterráneo | | 04.06 |
| 642 | 737752 | 4393254 | Hidrante | Subterráneo | | 04.06 |
| 643 | 737998 | 4393372 | Hidrante | Subterráneo | | 04.06 |
| 644 | 737957 | 4393139 | Hidrante | Subterráneo | | 04.06 |
| 645 | 737888 | 4393183 | Hidrante | Subterráneo | | 04.06 |
| 646 | 738138 | 4393298 | Hidrante | Subterráneo | | 04.06 |
| 653 | 737777 | 4393372 | Hidrante | Subterráneo | | 04.06 |
| 654 | 737813 | 4393435 | Hidrante | Subterráneo | | 04.06 |
| 669 | 737932 | 4393519 | Hidrante | Subterráneo | | 04.06 |
| 670 | 737944 | 4393493 | Hidrante | Subterráneo | | 04.06 |
| 681 | 738001 | 4393482 | Hidrante | Subterráneo | | 04.06 |
| 682 | 738136 | 4393467 | Hidrante | Subterráneo | | 04.06 |
| 969 | 738265 | 4393470 | Hidrante | Subterráneo | | 04.06 |
| **PUERTO DE SAGUNTO – INTERNÚCLEOS** | | | | | | |
| 16 | 738277 | 4393698 | Hidrante | Subterráneo | | 04.04 |
| 19 | 738439 | 4393905 | Hidrante | Subterráneo | | 04.04 |
| 21 | 739435 | 4394463 | Hidrante | Subterráneo | | 04.04 |
| 27 | 738627 | 4394588 | Hidrante | Subterráneo | | 04.04 |
| 28 | 737253 | 4394500 | Hidrante | Subterráneo | | 04.04 |
| 31 | 738033 | 4394203 | Hidrante | Subterráneo | | 04.04 |
| 32 | 738317 | 4394907 | Hidrante | Subterráneo | | 04.04 |
| 33 | 738624 | 4393653 | Hidrante | Subterráneo | | 04.04 |
| 35 | 738624 | 4393930 | Hidrante | Subterráneo | | 04.04 |
| 37 | 737931 | 4394139 | Hidrante | Subterráneo | | 04.04 |
| 41 | 738047 | 4393550 | Hidrante | Subterráneo | | 04.04 |
| 44 | 736732 | 4394835 | Hidrante | Subterráneo | | 04.04 |
| 46 | 739452 | 4394376 | Hidrante | Subterráneo | | 04.04 |
| 49 | 738474 | 4393656 | Hidrante | Subterráneo | | 04.04 |
| 54 | 738819 | 4393564 | Hidrante | Subterráneo | | 04.04 |
| 56 | 737947 | 4394422 | Hidrante | Subterráneo | | 04.04 |
| 57 | 737383 | 4394252 | Hidrante | Subterráneo | | 04.04 |
| 61 | 739205 | 4394557 | Hidrante | Subterráneo | | 04.04 |
| 62 | 738246 | 4394781 | Hidrante | Subterráneo | | 04.04 |
| 63 | 738992 | 4393595 | Hidrante | Subterráneo | | 04.04 |
| 65 | 737971 | 4393552 | Hidrante | Subterráneo | | 04.04 |
| 67 | 737396 | 4393771 | Hidrante | Subterráneo | | 04.04 |
| 69 | 739178 | 4394527 | Hidrante | Subterráneo | | 04.04 |
| 70 | 738538 | 4394408 | Hidrante | Subterráneo | | 04.04 |
| 75 | 738162 | 4394677 | Hidrante | Subterráneo | | 04.04 |
| 76 | 737636 | 4394453 | Hidrante | Subterráneo | | 04.04 |
| 77 | 738327 | 4393632 | Hidrante | Subterráneo | | 04.04 |
| 78 | 737704 | 4394266 | Hidrante | Subterráneo | | 04.04 |
| 79 | 738402 | 4394165 | Hidrante | Subterráneo | | 04.04 |
| 80 | 737688 | 4394271 | Hidrante | Subterráneo | | 04.04 |
| 81 | 734982 | 4395548 | Hidrante | Subterráneo | | 04.04 |
| 84 | 739415 | 4394220 | Hidrante | Subterráneo | | 04.04 |
| 88 | 738314 | 4394480 | Hidrante | Subterráneo | | 04.04 |
| 89 | 738330 | 4394239 | Hidrante | Subterráneo | | 04.04 |
| 91 | 737373 | 4394834 | Hidrante | Subterráneo | | 04.04 |
| 92 | 737019 | 4394149 | Hidrante | Subterráneo | | 04.04 |
| 93 | 736982 | 4394798 | Hidrante | Subterráneo | | 04.04 |
| 94 | 734784 | 4395491 | Hidrante | Subterráneo | | 04.04 |
| 95 | 735994 | 4395242 | Hidrante | Subterráneo | | 04.04 |
| 96 | 736028 | 4394933 | Hidrante | Subterráneo | | 04.04 |
| 97 | 734520 | 4394685 | Hidrante | Subterráneo | | 04.04 |
| 100 | 739323 | 4394323 | Hidrante | Subterráneo | | 04.04 |

| Id. | Coord. X | Coord. Y | Tipo | Ubicación | Características | Mapa de encuadre nº |
|---|---|---|---|---|---|---|
| 101 | 737510 | 4394572 | Hidrante | Subterráneo | | 04.04 |
| 103 | 738766 | 4394463 | Hidrante | Subterráneo | | 04.04 |
| 104 | 737548 | 4395091 | Hidrante | Subterráneo | | 04.04 |
| 105 | 735144 | 4395083 | Hidrante | Subterráneo | | 04.04 |
| 106 | 734688 | 4395267 | Hidrante | Subterráneo | | 04.04 |
| 107 | 734456 | 4394943 | Hidrante | Subterráneo | | 04.04 |
| 108 | 734448 | 4395041 | Hidrante | Subterráneo | | 04.04 |
| 113 | 739157 | 4394023 | Hidrante | Subterráneo | | 04.04 |
| 115 | 738790 | 4394642 | Hidrante | Subterráneo | | 04.04 |
| 117 | 737271 | 4393892 | Hidrante | Subterráneo | | 04.04 |
| 119 | 735073 | 4395210 | Hidrante | Subterráneo | | 04.04 |
| 120 | 734840 | 4395094 | Hidrante | Subterráneo | | 04.04 |
| 125 | 738418 | 4393473 | Hidrante | Subterráneo | | 04.04 |
| 126 | 737456 | 4395348 | Hidrante | Subterráneo | | 04.04 |
| 128 | 737416 | 4395318 | Hidrante | Subterráneo | | 04.04 |
| 129 | 739176 | 4393971 | Hidrante | Subterráneo | | 04.04 |
| 131 | 738460 | 4394325 | Hidrante | Subterráneo | | 04.04 |
| 133 | 737271 | 4393984 | Hidrante | Subterráneo | | 04.04 |
| 134 | 734483 | 4395297 | Hidrante | Subterráneo | | 04.04 |
| 135 | 734499 | 4395265 | Hidrante | Subterráneo | | 04.04 |
| 136 | 734668 | 4395074 | Hidrante | Subterráneo | | 04.04 |
| 138 | 734579 | 4395127 | Hidrante | Subterráneo | | 04.04 |
| 141 | 734737 | 4395031 | Hidrante | Subterráneo | | 04.04 |
| 142 | 738268 | 4394589 | Hidrante | Subterráneo | | 04.04 |
| 143 | 739214 | 4394127 | Hidrante | Subterráneo | | 04.04 |
| 146 | 738646 | 4394272 | Hidrante | Subterráneo | | 04.04 |
| 147 | 737357 | 4394115 | Hidrante | Subterráneo | | 04.04 |
| 148 | 734636 | 4395265 | Hidrante | Subterráneo | | 04.04 |
| 151 | 739345 | 4394100 | Hidrante | Subterráneo | | 04.04 |
| 155 | 739220 | 4394056 | Hidrante | Subterráneo | | 04.04 |
| 158 | 738859 | 4394058 | Hidrante | Subterráneo | | 04.04 |
| 160 | 738884 | 4394120 | Hidrante | Subterráneo | | 04.04 |
| 161 | 739079 | 4394399 | Hidrante | Subterráneo | | 04.04 |
| 162 | 739102 | 4394459 | Hidrante | Subterráneo | | 04.04 |
| 170 | 735349 | 4395294 | Hidrante | Subterráneo | | 04.04 |
| 171 | 734977 | 4395289 | Hidrante | Subterráneo | | 04.04 |
| 176 | 735135 | 4395279 | Hidrante | Subterráneo | | 04.04 |
| 189 | 738276 | 4395180 | Hidrante | Subterráneo | | 04.04 |
| 190 | 736206 | 4394895 | Hidrante | Subterráneo | | 04.04 |
| 191 | 738304 | 4395105 | Hidrante | Subterráneo | | 04.04 |
| 192 | 736001 | 4395032 | Hidrante | Subterráneo | | 04.04 |
| 193 | 735984 | 4395150 | Hidrante | Subterráneo | | 04.04 |
| 194 | 738416 | 4394966 | Hidrante | Subterráneo | | 04.04 |
| 195 | 736170 | 4395264 | Hidrante | Subterráneo | | 04.04 |
| 196 | 736132 | 4395181 | Hidrante | Subterráneo | | 04.04 |
| 197 | 736077 | 4395061 | Hidrante | Subterráneo | | 04.04 |
| 198 | 737761 | 4394432 | Hidrante | Subterráneo | | 04.04 |
| 200 | 734580 | 4395430 | Hidrante | Subterráneo | | 04.04 |
| 217 | 738958 | 4394316 | Hidrante | Subterráneo | | 04.04 |
| 219 | 738938 | 4394002 | Hidrante | Subterráneo | | 04.04 |
| 225 | 738694 | 4394652 | Hidrante | Subterráneo | | 04.04 |
| 228 | 738582 | 4394908 | Hidrante | Subterráneo | | 04.04 |
| 232 | 738705 | 4393704 | Hidrante | Subterráneo | | 04.04 |
| 234 | 738744 | 4393851 | Hidrante | Subterráneo | | 04.04 |
| 235 | 738898 | 4394157 | Hidrante | Subterráneo | | 04.04 |
| 237 | 738775 | 4393724 | Hidrante | Subterráneo | | 04.04 |
| 238 | 738463 | 4394783 | Hidrante | Subterráneo | | 04.04 |
| 239 | 736561 | 4395004 | Hidrante | Subterráneo | | 04.04 |

| Id. | Coord. X | Coord. Y | Tipo | Ubicación | Características | Mapa de encuadre nº |
|---|---|---|---|---|---|---|
| 240 | 738553 | 4393978 | Hidrante | Subterráneo | | 04.04 |
| 242 | 738272 | 4394133 | Hidrante | Subterráneo | | 04.04 |
| 244 | 738574 | 4393943 | Hidrante | Subterráneo | | 04.04 |
| 245 | 738512 | 4393696 | Hidrante | Subterráneo | | 04.04 |
| 246 | 738574 | 4393528 | Hidrante | Subterráneo | | 04.04 |
| 253 | 738094 | 4394256 | Hidrante | Subterráneo | | 04.04 |
| 256 | 737985 | 4393857 | Hidrante | Subterráneo | | 04.04 |
| 258 | 738361 | 4394101 | Hidrante | Subterráneo | | 04.04 |
| 261 | 738118 | 4394163 | Hidrante | Subterráneo | | 04.04 |
| 265 | 737943 | 4393960 | Hidrante | Subterráneo | | 04.04 |
| 270 | 737840 | 4394653 | Hidrante | Subterráneo | | 04.04 |
| 275 | 737823 | 4394594 | Hidrante | Subterráneo | | 04.04 |
| 276 | 737860 | 4394555 | Hidrante | Subterráneo | | 04.04 |
| 278 | 737636 | 4394726 | Hidrante | Subterráneo | | 04.04 |
| 283 | 737676 | 4394535 | Hidrante | Subterráneo | | 04.04 |
| 286 | 737760 | 4394615 | Hidrante | Subterráneo | | 04.04 |
| 288 | 737804 | 4393813 | Hidrante | Subterráneo | | 04.04 |
| 289 | 737772 | 4394495 | Hidrante | Subterráneo | | 04.04 |
| 297 | 738365 | 4394141 | Hidrante | Subterráneo | | 04.04 |
| 298 | 737463 | 4394652 | Hidrante | Subterráneo | | 04.04 |
| 301 | 737439 | 4394212 | Hidrante | Subterráneo | | 04.04 |
| 312 | 737435 | 4394075 | Hidrante | Subterráneo | | 04.04 |
| 313 | 737331 | 4394285 | Hidrante | Subterráneo | | 04.04 |
| 315 | 737275 | 4394211 | Hidrante | Subterráneo | | 04.04 |
| 384 | 736737 | 4394930 | Hidrante | Subterráneo | | 04.04 |
| 385 | 734549 | 4395274 | Hidrante | Subterráneo | | 04.04 |
| 387 | 737494 | 4393970 | Hidrante | Subterráneo | | 04.04 |
| 504 | 734464 | 4395131 | Hidrante | Subterráneo | | 04.04 |
| 505 | 734710 | 4395639 | Hidrante | Subterráneo | | 04.04 |
| 507 | 735107 | 4395587 | Hidrante | Subterráneo | | 04.04 |
| 508 | 734693 | 4395450 | Hidrante | Subterráneo | | 04.04 |
| 510 | 734520 | 4395669 | Hidrante | Subterráneo | | 04.04 |
| 511 | 734500 | 4395603 | Hidrante | Subterráneo | | 04.04 |
| 512 | 734981 | 4395413 | Hidrante | Subterráneo | | 04.04 |
| 514 | 734586 | 4395347 | Hidrante | Subterráneo | | 04.04 |
| 517 | 735356 | 4395106 | Hidrante | Subterráneo | | 04.04 |
| 519 | 734891 | 4395216 | Hidrante | Subterráneo | | 04.04 |
| 520 | 735001 | 4395115 | Hidrante | Subterráneo | | 04.04 |
| 521 | 735272 | 4395186 | Hidrante | Subterráneo | | 04.04 |
| 522 | 735409 | 4395281 | Hidrante | Subterráneo | | 04.04 |
| 523 | 735285 | 4395351 | Hidrante | Subterráneo | | 04.04 |
| 524 | 735437 | 4395472 | Hidrante | Subterráneo | | 04.04 |
| 525 | 735287 | 4395484 | Hidrante | Subterráneo | | 04.04 |
| 526 | 735173 | 4395516 | Hidrante | Subterráneo | | 04.04 |
| 527 | 735113 | 4395650 | Hidrante | Subterráneo | | 04.04 |
| 528 | 735307 | 4395617 | Hidrante | Subterráneo | | 04.04 |
| 529 | 735055 | 4395345 | Hidrante | Subterráneo | | 04.04 |
| 530 | 734843 | 4395179 | Hidrante | Subterráneo | | 04.04 |
| 531 | 735097 | 4395377 | Hidrante | Subterráneo | | 04.04 |
| 532 | 735162 | 4395444 | Hidrante | Subterráneo | | 04.04 |
| 533 | 737232 | 4394034 | Hidrante | Subterráneo | | 04.04 |
| 537 | 737173 | 4394070 | Hidrante | Subterráneo | | 04.04 |
| 538 | 737108 | 4394132 | Hidrante | Subterráneo | | 04.04 |
| 539 | 737150 | 4394048 | Hidrante | Subterráneo | | 04.04 |
| 540 | 737138 | 4393998 | Hidrante | Subterráneo | | 04.04 |
| 541 | 736966 | 4394077 | Hidrante | Subterráneo | | 04.04 |
| 542 | 737029 | 4393990 | Hidrante | Subterráneo | | 04.04 |
| 543 | 736903 | 4393958 | Hidrante | Subterráneo | | 04.04 |

| Id. | Coord. X | Coord. Y | Tipo | Ubicación | Características | Mapa de encuadre nº |
|---|---|---|---|---|---|---|
| 544 | 737119 | 4393961 | Hidrante | Subterráneo | | 04.04 |
| 546 | 735396 | 4395522 | Hidrante | Subterráneo | | 04.04 |
| 547 | 734526 | 4395408 | Hidrante | Subterráneo | | 04.04 |
| 549 | 737090 | 4394249 | Hidrante | Subterráneo | | 04.04 |
| 550 | 737229 | 4394142 | Hidrante | Subterráneo | | 04.04 |
| 551 | 736487 | 4394837 | Hidrante | Subterráneo | | 04.04 |
| 552 | 736793 | 4394570 | Hidrante | Subterráneo | | 04.04 |
| 553 | 736705 | 4394622 | Hidrante | Subterráneo | | 04.04 |
| 554 | 736628 | 4394642 | Hidrante | Subterráneo | | 04.04 |
| 555 | 736513 | 4394703 | Hidrante | Subterráneo | | 04.04 |
| 556 | 736437 | 4394719 | Hidrante | Subterráneo | | 04.04 |
| 557 | 736460 | 4394775 | Hidrante | Subterráneo | | 04.04 |
| 558 | 736569 | 4394745 | Hidrante | Subterráneo | | 04.04 |
| 559 | 736896 | 4394423 | Hidrante | Subterráneo | | 04.04 |
| 560 | 736795 | 4394449 | Hidrante | Subterráneo | | 04.04 |
| 561 | 736557 | 4394606 | Hidrante | Subterráneo | | 04.04 |
| 562 | 736966 | 4394551 | Hidrante | Subterráneo | | 04.04 |
| 563 | 737059 | 4394959 | Hidrante | Subterráneo | | 04.04 |
| 564 | 737019 | 4394791 | Hidrante | Subterráneo | | 04.04 |
| 565 | 736994 | 4394703 | Hidrante | Subterráneo | | 04.04 |
| 566 | 736899 | 4394743 | Hidrante | Subterráneo | | 04.04 |
| 567 | 736875 | 4394680 | Hidrante | Subterráneo | | 04.04 |
| 568 | 736970 | 4394640 | Hidrante | Subterráneo | | 04.04 |
| 569 | 737056 | 4394878 | Hidrante | Subterráneo | | 04.04 |
| 570 | 737079 | 4394830 | Hidrante | Subterráneo | | 04.04 |
| 571 | 737228 | 4394632 | Hidrante | Subterráneo | | 04.04 |
| 572 | 737103 | 4394603 | Hidrante | Subterráneo | | 04.04 |
| 573 | 737024 | 4394590 | Hidrante | Subterráneo | | 04.04 |
| 574 | 736858 | 4394555 | Hidrante | Subterráneo | | 04.04 |
| 575 | 736787 | 4394648 | Hidrante | Subterráneo | | 04.04 |
| 576 | 736893 | 4394476 | Hidrante | Subterráneo | | 04.04 |
| 577 | 737176 | 4394888 | Hidrante | Subterráneo | | 04.04 |
| 578 | 737220 | 4395024 | Hidrante | Subterráneo | | 04.04 |
| 579 | 737256 | 4395132 | Hidrante | Subterráneo | | 04.04 |
| 585 | 737003 | 4394924 | Hidrante | Subterráneo | | 04.04 |
| 590 | 736952 | 4394934 | Hidrante | Subterráneo | | 04.04 |
| 591 | 736989 | 4395033 | Hidrante | Subterráneo | | 04.04 |
| 592 | 736910 | 4394987 | Hidrante | Subterráneo | | 04.04 |
| 593 | 736900 | 4394885 | Hidrante | Subterráneo | | 04.04 |
| 647 | 737793 | 4393608 | Hidrante | Subterráneo | | 04.04 |
| 663 | 735992 | 4394862 | Hidrante | Subterráneo | | 04.04 |
| 664 | 737465 | 4395215 | Hidrante | Subterráneo | | 04.04 |
| 666 | 737548 | 4395214 | Hidrante | Subterráneo | | 04.04 |
| 667 | 737558 | 4395310 | Hidrante | Subterráneo | | 04.04 |
| 668 | 735955 | 4394867 | Hidrante | Subterráneo | | 04.04 |
| 671 | 735882 | 4394905 | Hidrante | Subterráneo | | 04.04 |
| 672 | 735703 | 4394958 | Hidrante | Subterráneo | | 04.04 |
| 673 | 735661 | 4395004 | Hidrante | Subterráneo | | 04.04 |
| 674 | 735843 | 4394996 | Hidrante | Subterráneo | | 04.04 |
| 675 | 735997 | 4394982 | Hidrante | Subterráneo | | 04.04 |
| 676 | 735345 | 4395056 | Hidrante | Subterráneo | | 04.04 |
| 677 | 734540 | 4394814 | Hidrante | Subterráneo | | 04.04 |
| 683 | 734641 | 4394775 | Hidrante | Subterráneo | | 04.04 |
| 684 | 734386 | 4394831 | Hidrante | Subterráneo | | 04.04 |
| 685 | 734603 | 4394937 | Hidrante | Subterráneo | | 04.04 |
| 686 | 734498 | 4395193 | Hidrante | Subterráneo | | 04.04 |
| 687 | 734761 | 4394917 | Hidrante | Subterráneo | | 04.04 |
| 707 | 734685 | 4395198 | Hidrante | Subterráneo | | 04.04 |

| Id. | Coord. X | Coord. Y | Tipo | Ubicación | Características | Mapa de encuadre nº |
|---|---|---|---|---|---|---|
| 846 | 734810 | 4395647 | Hidrante | Subterráneo | | 04.04 |
| 853 | 734846 | 4395423 | Hidrante | Subterráneo | | 04.04 |
| 854 | 734815 | 4395335 | Hidrante | Subterráneo | | 04.04 |
| 855 | 734917 | 4395398 | Hidrante | Subterráneo | | 04.04 |
| 856 | 734375 | 4395152 | Hidrante | Subterráneo | | 04.04 |
| 859 | 734270 | 4395035 | Hidrante | Subterráneo | | 04.04 |
| 861 | 736013 | 4395346 | Hidrante | Subterráneo | | 04.04 |
| 871 | 738167 | 4394833 | Hidrante | Subterráneo | | 04.04 |
| 873 | 738399 | 4395061 | Hidrante | Subterráneo | | 04.04 |
| 874 | 738515 | 4394938 | Hidrante | Subterráneo | | 04.04 |
| 875 | 738386 | 4394654 | Hidrante | Subterráneo | | 04.04 |
| 876 | 738316 | 4394729 | Hidrante | Subterráneo | | 04.04 |
| 877 | 737335 | 4394438 | Hidrante | Subterráneo | | 04.04 |
| 878 | 737363 | 4394491 | Hidrante | Subterráneo | | 04.04 |
| 879 | 737394 | 4394776 | Hidrante | Subterráneo | | 04.04 |
| 880 | 737414 | 4394716 | Hidrante | Subterráneo | | 04.04 |
| 881 | 737349 | 4394965 | Hidrante | Subterráneo | | 04.04 |
| 882 | 737499 | 4394969 | Hidrante | Subterráneo | | 04.04 |
| 887 | 737371 | 4395067 | Hidrante | Subterráneo | | 04.04 |
| 890 | 737273 | 4394548 | Hidrante | Subterráneo | | 04.04 |
| 891 | 737592 | 4394355 | Hidrante | Subterráneo | | 04.04 |
| 892 | 737922 | 4394714 | Hidrante | Subterráneo | | 04.04 |
| 893 | 738056 | 4394668 | Hidrante | Subterráneo | | 04.04 |
| 894 | 737308 | 4394597 | Hidrante | Subterráneo | | 04.04 |
| 895 | 737548 | 4394841 | Hidrante | Subterráneo | | 04.04 |
| 897 | 737652 | 4394807 | Hidrante | Subterráneo | | 04.04 |
| 898 | 737301 | 4395176 | Hidrante | Subterráneo | | 04.04 |
| 900 | 739373 | 4394417 | Hidrante | Subterráneo | | 04.04 |
| 901 | 739150 | 4394430 | Hidrante | Subterráneo | | 04.04 |
| 902 | 739074 | 4394511 | Hidrante | Subterráneo | | 04.04 |
| 905 | 738491 | 4394241 | Hidrante | Subterráneo | | 04.04 |
| 906 | 738234 | 4394323 | Hidrante | Subterráneo | | 04.04 |
| 907 | 738317 | 4394628 | Hidrante | Subterráneo | | 04.04 |
| 908 | 738376 | 4394366 | Hidrante | Subterráneo | | 04.04 |
| 909 | 738248 | 4394406 | Hidrante | Subterráneo | | 04.04 |
| 910 | 737722 | 4394704 | Hidrante | Subterráneo | | 04.04 |
| 911 | 738226 | 4394273 | Hidrante | Subterráneo | | 04.04 |
| 912 | 737587 | 4394253 | Hidrante | Subterráneo | | 04.04 |
| 913 | 737462 | 4394380 | Hidrante | Subterráneo | | 04.04 |
| 915 | 737972 | 4394412 | Hidrante | Subterráneo | | 04.04 |
| 916 | 737429 | 4394313 | Hidrante | Subterráneo | | 04.04 |
| 917 | 737884 | 4394327 | Hidrante | Subterráneo | | 04.04 |
| 918 | 739338 | 4394515 | Hidrante | Subterráneo | | 04.04 |
| 919 | 739278 | 4394545 | Hidrante | Subterráneo | | 04.04 |
| 920 | 738452 | 4394530 | Hidrante | Subterráneo | | 04.04 |
| 921 | 738402 | 4394436 | Hidrante | Subterráneo | | 04.04 |
| 922 | 738246 | 4394535 | Hidrante | Subterráneo | | 04.04 |
| 923 | 738105 | 4394437 | Hidrante | Subterráneo | | 04.04 |
| 924 | 738558 | 4394648 | Hidrante | Subterráneo | | 04.04 |
| 925 | 738030 | 4394522 | Hidrante | Subterráneo | | 04.04 |
| 926 | 738173 | 4394652 | Hidrante | Subterráneo | | 04.04 |
| 927 | 739117 | 4394604 | Hidrante | Subterráneo | | 04.04 |
| 928 | 737926 | 4394366 | Hidrante | Subterráneo | | 04.04 |
| 929 | 738630 | 4394411 | Hidrante | Subterráneo | | 04.04 |
| 930 | 738861 | 4394561 | Hidrante | Subterráneo | | 04.04 |
| 931 | 739261 | 4394211 | Hidrante | Subterráneo | | 04.04 |
| 932 | 738905 | 4394505 | Hidrante | Subterráneo | | 04.04 |
| 933 | 739292 | 4394243 | Hidrante | Subterráneo | | 04.04 |

| Id. | Coord. X | Coord. Y | Tipo | Ubicación | Características | Mapa de encuadre nº |
|---|---|---|---|---|---|---|
| 934 | 739134 | 4394101 | Hidrante | Subterráneo | | 04.04 |
| 935 | 738978 | 4394454 | Hidrante | Subterráneo | | 04.04 |
| 936 | 738600 | 4394206 | Hidrante | Subterráneo | | 04.04 |
| 937 | 738992 | 4394616 | Hidrante | Subterráneo | | 04.04 |
| 938 | 738085 | 4394373 | Hidrante | Subterráneo | | 04.04 |
| 939 | 738475 | 4393517 | Hidrante | Subterráneo | | 04.04 |
| 940 | 739104 | 4393707 | Hidrante | Subterráneo | | 04.04 |
| 941 | 738138 | 4393739 | Hidrante | Subterráneo | | 04.04 |
| 942 | 738013 | 4393785 | Hidrante | Subterráneo | | 04.04 |
| 943 | 738192 | 4394006 | Hidrante | Subterráneo | | 04.04 |
| 944 | 738456 | 4394027 | Hidrante | Subterráneo | | 04.04 |
| 945 | 738525 | 4394177 | Hidrante | Subterráneo | | 04.04 |
| 947 | 738271 | 4394207 | Hidrante | Subterráneo | | 04.04 |
| 948 | 738271 | 4394187 | Hidrante | Subterráneo | | 04.04 |
| 949 | 738027 | 4394106 | Hidrante | Subterráneo | | 04.04 |
| 950 | 737823 | 4393945 | Hidrante | Subterráneo | | 04.04 |
| 951 | 738753 | 4393411 | Hidrante | Subterráneo | | 04.04 |
| 952 | 738654 | 4393482 | Hidrante | Subterráneo | | 04.04 |
| 953 | 739256 | 4394374 | Hidrante | Subterráneo | | 04.04 |
| 954 | 739366 | 4394357 | Hidrante | Subterráneo | | 04.04 |
| 955 | 739392 | 4394189 | Hidrante | Subterráneo | | 04.04 |
| 956 | 739237 | 4394135 | Hidrante | Subterráneo | | 04.04 |
| 957 | 738541 | 4394103 | Hidrante | Subterráneo | | 04.04 |
| 958 | 739234 | 4394086 | Hidrante | Subterráneo | | 04.04 |
| 959 | 739116 | 4394196 | Hidrante | Subterráneo | | 04.04 |
| 960 | 739058 | 4394284 | Hidrante | Subterráneo | | 04.04 |
| 961 | 739157 | 4394288 | Hidrante | Subterráneo | | 04.04 |
| 962 | 736904 | 4394007 | Hidrante | Subterráneo | | 04.04 |
| 963 | 738758 | 4394326 | Hidrante | Subterráneo | | 04.04 |
| 966 | 739016 | 4394176 | Hidrante | Subterráneo | | 04.04 |
| 967 | 738782 | 4394177 | Hidrante | Subterráneo | | 04.04 |
| 968 | 738972 | 4394377 | Hidrante | Subterráneo | | 04.04 |
| 970 | 738890 | 4394275 | Hidrante | Subterráneo | | 04.04 |
| 971 | 738673 | 4393762 | Hidrante | Subterráneo | | 04.04 |
| 972 | 738679 | 4393669 | Hidrante | Subterráneo | | 04.04 |
| 973 | 738691 | 4393648 | Hidrante | Subterráneo | | 04.04 |
| 974 | 738968 | 4393495 | Hidrante | Subterráneo | | 04.04 |
| 975 | 738537 | 4393480 | Hidrante | Subterráneo | | 04.04 |
| 976 | 738719 | 4394062 | Hidrante | Subterráneo | | 04.04 |
| 977 | 738706 | 4394117 | Hidrante | Subterráneo | | 04.04 |
| 978 | 738784 | 4394126 | Hidrante | Subterráneo | | 04.04 |
| 981 | 738191 | 4394007 | Hidrante | Subterráneo | | 04.04 |
| 982 | 738103 | 4394031 | Hidrante | Subterráneo | | 04.04 |
| 983 | 737435 | 4394337 | Hidrante | Subterráneo | | 04.04 |
| 984 | 737434 | 4394594 | Hidrante | Subterráneo | | 04.04 |
| 985 | 738119 | 4394082 | Hidrante | Subterráneo | | 04.04 |
| 986 | 738205 | 4394058 | Hidrante | Subterráneo | | 04.04 |
| 987 | 738012 | 4394055 | Hidrante | Subterráneo | | 04.04 |
| 988 | 738026 | 4394107 | Hidrante | Subterráneo | | 04.04 |
| 995 | 735618 | 4395052 | Hidrante | Subterráneo | | 04.04 |
| 996 | 734865 | 4395120 | Hidrante | Subterráneo | | 04.04 |
| 997 | 734875 | 4395115 | Hidrante | Subterráneo | | 04.04 |
| 998 | 734825 | 4395040 | Hidrante | Subterráneo | | 04.04 |
| 999 | 734844 | 4395080 | Hidrante | Subterráneo | | 04.04 |
| 1000 | 734819 | 4395011 | Hidrante | Subterráneo | | 04.04 |
| 1001 | 734839 | 4395051 | Hidrante | Subterráneo | | 04.04 |
| 1002 | 734800 | 4394969 | Hidrante | Subterráneo | | 04.04 |
| 1004 | 734803 | 4394994 | Hidrante | Subterráneo | | 04.04 |

| Id. | Coord. X | Coord. Y | Tipo | Ubicación | Características | Mapa de encuadre nº |
|---|---|---|---|---|---|---|
| 1005 | 734777 | 4394916 | Hidrante | Subterráneo | | 04.04 |
| 1011 | 734838 | 4395121 | Hidrante | Subterráneo | | 04.04 |
| 1017 | 738673 | 4393430 | Hidrante | Subterráneo | | 04.04 |
| 1040 | 738438 | 4394794 | Hidrante | Subterráneo | | 04.04 |
| 1041 | 737094 | 4394478 | Hidrante | Subterráneo | | 04.04 |
| 1049 | 738915 | 4394203 | Hidrante | Subterráneo | | 04.04 |
| 1051 | 737406 | 4395361 | Hidrante | Subterráneo | | 04.04 |
| 1061 | 737392 | 4394043 | Hidrante | Subterráneo | | 04.04 |
| 1064 | 738963 | 4393554 | Hidrante | Subterráneo | | 04.04 |
| 1065 | 738741 | 4393834 | Hidrante | Subterráneo | | 04.04 |
| 988 | 738026 | 4394107 | Hidrante | Subterráneo | | 04.04 |
| 995 | 735618 | 4395052 | Hidrante | Subterráneo | | 04.04 |
| 996 | 734865 | 4395120 | Hidrante | Subterráneo | | 04.04 |
| 997 | 734875 | 4395115 | Hidrante | Subterráneo | | 04.04 |
| 998 | 734825 | 4395040 | Hidrante | Subterráneo | | 04.04 |
| 999 | 734844 | 4395080 | Hidrante | Subterráneo | | 04.04 |
| 1000 | 734819 | 4395011 | Hidrante | Subterráneo | | 04.04 |
| 1001 | 734839 | 4395051 | Hidrante | Subterráneo | | 04.04 |
| 1002 | 734800 | 4394969 | Hidrante | Subterráneo | | 04.04 |
| 1004 | 734803 | 4394994 | Hidrante | Subterráneo | | 04.04 |
| 1005 | 734777 | 4394916 | Hidrante | Subterráneo | | 04.04 |
| 1011 | 734838 | 4395121 | Hidrante | Subterráneo | | 04.04 |
| 1017 | 738673 | 4393430 | Hidrante | Subterráneo | | 04.04 |
| 1040 | 738438 | 4394794 | Hidrante | Subterráneo | | 04.04 |
| 1041 | 737094 | 4394478 | Hidrante | Subterráneo | | 04.04 |
| 1049 | 738915 | 4394203 | Hidrante | Subterráneo | | 04.04 |
| 1051 | 737406 | 4395361 | Hidrante | Subterráneo | | 04.04 |
| 1061 | 737392 | 4394043 | Hidrante | Subterráneo | | 04.04 |
| 1064 | 738963 | 4393554 | Hidrante | Subterráneo | | 04.04 |
| 1065 | 738741 | 4393834 | Hidrante | Subterráneo | | 04.04 |
| **POL. IND. SEPES – EUCOLSA – VALLESA** | | | | | | |
| 14 | 734663 | 4394376 | Hidrante | Subterráneo | | 04.10 |
| 20 | 735096 | 4394760 | Hidrante | Subterráneo | | 04.10 |
| 29 | 735664 | 4393970 | Hidrante | Subterráneo | | 04.10 |
| 39 | 735348 | 4394118 | Hidrante | Subterráneo | | 04.10 |
| 48 | 735525 | 4394278 | Hidrante | Subterráneo | | 04.10 |
| 64 | 735534 | 4394482 | Hidrante | Subterráneo | | 04.10 |
| 72 | 734875 | 4394543 | Hidrante | Subterráneo | | 04.10 |
| 87 | 735572 | 4394577 | Hidrante | Subterráneo | | 04.10 |
| 199 | 735029 | 4394790 | Hidrante | Subterráneo | | 04.10 |
| 213 | 734587 | 4394483 | Hidrante | Subterráneo | | 04.10 |
| 214 | 734605 | 4394473 | Hidrante | Subterráneo | | 04.10 |
| 534 | 735883 | 4394446 | Hidrante | Subterráneo | | 04.10 |
| 535 | 736221 | 4394299 | Hidrante | Subterráneo | | 04.10 |
| 536 | 734828 | 4394372 | Hidrante | Subterráneo | | 04.10 |
| 545 | 736682 | 4393929 | Hidrante | Subterráneo | | 04.10 |
| 858 | 734788 | 4394804 | Hidrante | Subterráneo | | 04.10 |
| **POL. IND. CAMÍ LA MAR** | | | | | | |
| 18 | 735711 | 4393534 | Hidrante | Subterráneo | | 04.10 |
| 34 | 734029 | 4393799 | Hidrante | Subterráneo | | 04.10 |
| 60 | 733845 | 4393846 | Hidrante | Subterráneo | | 04.10 |
| 73 | 733842 | 4393585 | Hidrante | Subterráneo | | 04.10 |
| 86 | 734300 | 4393656 | Hidrante | Subterráneo | | 04.10 |
| 163 | 733703 | 4393757 | Hidrante | Subterráneo | | 04.10 |
| 164 | 733647 | 4393600 | Hidrante | Subterráneo | | 04.10 |
| 167 | 733912 | 4393730 | Hidrante | Subterráneo | | 04.10 |
| 168 | 733831 | 4393725 | Hidrante | Subterráneo | | 04.10 |
| 169 | 734108 | 4393659 | Hidrante | Subterráneo | | 04.10 |

| Id. | Coord. X | Coord. Y | Tipo | Ubicación | Características | Mapa de encuadre nº |
|---|---|---|---|---|---|---|
| 229 | 734541 | 4393452 | Hidrante | Subterráneo | | 04.10 |
| 250 | 734044 | 4393528 | Hidrante | Subterráneo | | 04.10 |
| 260 | 734523 | 4393715 | Hidrante | Subterráneo | | 04.10 |
| 305 | 734409 | 4393611 | Hidrante | Subterráneo | | 04.10 |
| 333 | 735136 | 4393358 | Hidrante | Subterráneo | | 04.10 |
| 371 | 735615 | 4393408 | Hidrante | Subterráneo | | 04.10 |
| 389 | 734228 | 4393507 | Hidrante | Subterráneo | | 04.10 |
| 648 | 734718 | 4393687 | Hidrante | Subterráneo | | 04.10 |
| 649 | 734915 | 4393657 | Hidrante | Subterráneo | | 04.10 |
| 651 | 735309 | 4393590 | Hidrante | Subterráneo | | 04.10 |
| 652 | 735115 | 4393625 | Hidrante | Subterráneo | | 04.10 |
| 655 | 735524 | 4393558 | Hidrante | Subterráneo | | 04.10 |
| 656 | 735943 | 4393360 | Hidrante | Subterráneo | | 04.10 |
| 657 | 735779 | 4393261 | Hidrante | Subterráneo | | 04.10 |
| 658 | 735563 | 4393295 | Hidrante | Subterráneo | | 04.10 |
| 659 | 735334 | 4393326 | Hidrante | Subterráneo | | 04.10 |
| 660 | 734948 | 4393388 | Hidrante | Subterráneo | | 04.10 |
| 661 | 734734 | 4393417 | Hidrante | Subterráneo | | 04.10 |
| 662 | 735432 | 4393433 | Hidrante | Subterráneo | | 04.10 |
| 860 | 734153 | 4393770 | Hidrante | Subterráneo | | 04.10 |
| 1043 | 736566 | 4393391 | Hidrante | Subterráneo | | 04.10 |
| 1044 | 736413 | 4393417 | Hidrante | Subterráneo | | 04.10 |
| 1045 | 736203 | 4393450 | Hidrante | Subterráneo | | 04.10 |
| 1046 | 736070 | 4393289 | Hidrante | Subterráneo | | 04.10 |
| 1047 | 735941 | 4393288 | Hidrante | Subterráneo | | 04.10 |
| 1048 | 736057 | 4393222 | Hidrante | Subterráneo | | 04.10 |
| 1050 | 734364 | 4393631 | Hidrante | Subterráneo | | 04.10 |
| 1053 | 736796 | 4393338 | Hidrante | Subterráneo | | 04.10 |
| 1054 | 736629 | 4393244 | Hidrante | Subterráneo | | 04.10 |
| 1055 | 736627 | 4393125 | Hidrante | Subterráneo | | 04.10 |
| 1056 | 736767 | 4393181 | Hidrante | Subterráneo | | 04.10 |
| 1057 | 736464 | 4393299 | Hidrante | Subterráneo | | 04.10 |
| 1058 | 736272 | 4393320 | Hidrante | Subterráneo | | 04.10 |
| 1059 | 736247 | 4393186 | Hidrante | Subterráneo | | 04.10 |
| 1060 | 736441 | 4393161 | Hidrante | Subterráneo | | 04.10 |
| **ZONA ALMARDÀ** | | | | | | |
| 22 | 740242 | 4399555 | Hidrante | Subterráneo | | 04.01 |
| 30 | 740209 | 4398635 | Hidrante | Subterráneo | | 04.01 |
| 40 | 740104 | 4399502 | Hidrante | Subterráneo | | 04.01 |
| 50 | 740173 | 4399096 | Hidrante | Subterráneo | | 04.01 |
| 51 | 740043 | 4398354 | Hidrante | Subterráneo | | 04.01 |
| 59 | 739467 | 4396844 | Hidrante | Subterráneo | | 04.01 |
| 74 | 739977 | 4398566 | Hidrante | Subterráneo | | 04.01 |
| 102 | 739994 | 4397737 | Hidrante | Subterráneo | | 04.01 |
| 114 | 739707 | 4397430 | Hidrante | Subterráneo | | 04.01 |
| 116 | 740283 | 4400127 | Hidrante | Subterráneo | | 04.01 |
| 127 | 739874 | 4398738 | Hidrante | Subterráneo | | 04.01 |
| 132 | 740274 | 4399957 | Hidrante | Subterráneo | | 04.01 |
| 140 | 740026 | 4398868 | Hidrante | Subterráneo | | 04.01 |
| 145 | 740313 | 4399521 | Hidrante | Subterráneo | | 04.01 |
| 150 | 740184 | 4398824 | Hidrante | Subterráneo | | 04.01 |
| 154 | 740139 | 4398686 | Hidrante | Subterráneo | | 04.01 |
| 180 | 740401 | 4400292 | Hidrante | Subterráneo | | 04.01 |
| 181 | 740342 | 4400016 | Hidrante | Subterráneo | | 04.01 |
| 182 | 740369 | 4399921 | Hidrante | Subterráneo | | 04.01 |
| 183 | 740311 | 4399759 | Hidrante | Subterráneo | | 04.01 |
| 184 | 740185 | 4399481 | Hidrante | Subterráneo | | 04.01 |
| 185 | 740361 | 4399480 | Hidrante | Subterráneo | | 04.01 |

| Id. | Coord. X | Coord. Y | Tipo | Ubicación | Características | Mapa de encuadre nº |
|---|---|---|---|---|---|---|
| 186 | 740164 | 4399589 | Hidrante | Subterráneo | | 04.01 |
| 187 | 740262 | 4399462 | Hidrante | Subterráneo | | 04.01 |
| 188 | 740095 | 4399486 | Hidrante | Subterráneo | | 04.01 |
| 580 | 740078 | 4398430 | Hidrante | Subterráneo | | 04.01 |
| 581 | 739995 | 4398220 | Hidrante | Subterráneo | | 04.01 |
| 582 | 739949 | 4398340 | Hidrante | Subterráneo | | 04.01 |
| 583 | 739843 | 4398287 | Hidrante | Subterráneo | | 04.01 |
| 584 | 739815 | 4398373 | Hidrante | Subterráneo | | 04.01 |
| 586 | 739478 | 4396873 | Hidrante | Subterráneo | | 04.01 |
| 587 | 739590 | 4396884 | Hidrante | Subterráneo | | 04.01 |
| 588 | 739803 | 4396835 | Hidrante | Subterráneo | | 04.01 |
| 589 | 739702 | 4396761 | Hidrante | Subterráneo | | 04.01 |
| 595 | 739892 | 4397636 | Hidrante | Subterráneo | | 04.01 |
| 596 | 739891 | 4397687 | Hidrante | Subterráneo | | 04.01 |
| 597 | 739859 | 4397384 | Hidrante | Subterráneo | | 04.01 |
| 598 | 739891 | 4397484 | Hidrante | Subterráneo | | 04.01 |
| 599 | 739781 | 4397550 | Hidrante | Subterráneo | | 04.01 |
| 600 | 739830 | 4397821 | Hidrante | Subterráneo | | 04.01 |
| 601 | 739811 | 4397733 | Hidrante | Subterráneo | | 04.01 |
| 602 | 739914 | 4397814 | Hidrante | Subterráneo | | 04.01 |
| 603 | 739734 | 4397844 | Hidrante | Subterráneo | | 04.01 |
| 604 | 739700 | 4397667 | Hidrante | Subterráneo | | 04.01 |
| 605 | 739634 | 4397482 | Hidrante | Subterráneo | | 04.01 |
| 606 | 739710 | 4397568 | Hidrante | Subterráneo | | 04.01 |
| 607 | 739741 | 4397388 | Hidrante | Subterráneo | | 04.01 |
| 608 | 739724 | 4397351 | Hidrante | Subterráneo | | 04.01 |
| 609 | 739535 | 4396763 | Hidrante | Subterráneo | | 04.01 |
| 610 | 740083 | 4398764 | Hidrante | Subterráneo | | 04.01 |
| 611 | 739804 | 4397254 | Hidrante | Subterráneo | | 04.01 |
| 612 | 739944 | 4398745 | Hidrante | Subterráneo | | 04.01 |
| 613 | 739735 | 4397273 | Hidrante | Subterráneo | | 04.01 |
| 614 | 739686 | 4397334 | Hidrante | Subterráneo | | 04.01 |
| 615 | 739656 | 4397285 | Hidrante | Subterráneo | | 04.01 |
| 616 | 739825 | 4397302 | Hidrante | Subterráneo | | 04.01 |
| 617 | 739677 | 4397232 | Hidrante | Subterráneo | | 04.01 |
| 618 | 739793 | 4397204 | Hidrante | Subterráneo | | 04.01 |
| 619 | 739891 | 4397223 | Hidrante | Subterráneo | | 04.01 |
| 730 | 739819 | 4397364 | Hidrante | Subterráneo | | 04.01 |
| 862 | 740309 | 4399106 | Hidrante | Subterráneo | | 04.01 |
| 863 | 740234 | 4399060 | Hidrante | Subterráneo | | 04.01 |
| 866 | 740307 | 4398965 | Hidrante | Subterráneo | | 04.01 |
| 867 | 740063 | 4398984 | Hidrante | Subterráneo | | 04.01 |
| 869 | 740471 | 4400305 | Hidrante | Subterráneo | | 04.01 |
| 870 | 740491 | 4399972 | Hidrante | Subterráneo | | 04.01 |
| 872 | 740573 | 4399799 | Hidrante | Subterráneo | | 04.01 |
| 883 | 740129 | 4398633 | Hidrante | Subterráneo | | 04.01 |
| 884 | 740152 | 4398564 | Hidrante | Subterráneo | | 04.01 |
| 885 | 740090 | 4398496 | Hidrante | Subterráneo | | 04.01 |
| 886 | 740164 | 4398487 | Hidrante | Subterráneo | | 04.01 |
| 888 | 740002 | 4398428 | Hidrante | Subterráneo | | 04.01 |
| 889 | 739851 | 4398450 | Hidrante | Subterráneo | | 04.01 |
| 896 | 739835 | 4398648 | Hidrante | Subterráneo | | 04.01 |
| 899 | 739957 | 4399042 | Hidrante | Subterráneo | | 04.01 |
| 903 | 740134 | 4398797 | Hidrante | Subterráneo | | 04.01 |
| 904 | 739951 | 4398880 | Hidrante | Subterráneo | | 04.01 |
| 914 | 739681 | 4396937 | Hidrante | Subterráneo | | 04.01 |
| 1013 | 739461 | 4396813 | Hidrante | Subterráneo | | 04.01 |
| 1014 | 739494 | 4396852 | Hidrante | Subterráneo | | 04.01 |

| Id. | Coord. X | Coord. Y | Tipo | Ubicación | Características | Mapa de encuadre nº |
|---|---|---|---|---|---|---|
| 1015 | 739818 | 4396735 | Hidrante | Subterráneo | | 04.01 |
| 1016 | 739453 | 4396779 | Hidrante | Subterráneo | | 04.01 |
| 1018 | 739817 | 4397330 | Hidrante | Subterráneo | | 04.01 |
| 1019 | 739894 | 4397375 | Hidrante | Subterráneo | | 04.01 |
| 1020 | 739777 | 4397375 | Hidrante | Subterráneo | | 04.01 |
| 1021 | 739814 | 4397295 | Hidrante | Subterráneo | | 04.01 |
| 1022 | 739796 | 4397221 | Hidrante | Subterráneo | | 04.01 |
| 1023 | 739792 | 4397257 | Hidrante | Subterráneo | | 04.01 |
| 1024 | 739533 | 4396843 | Hidrante | Subterráneo | | 04.01 |
| 1025 | 739542 | 4396875 | Hidrante | Subterráneo | | 04.01 |
| 1029 | 740132 | 4398415 | Hidrante | Subterráneo | | 04.01 |
| 1030 | 740580 | 4399824 | Hidrante | Subterráneo | | 04.01 |
| 1031 | 740060 | 4398170 | Hidrante | Subterráneo | | 04.01 |
| 1063 | 739794 | 4398479 | Hidrante | Subterráneo | | 04.01 |
| 1020 | 739777 | 4397375 | Hidrante | Subterráneo | | 04.01 |
| 1021 | 739814 | 4397295 | Hidrante | Subterráneo | | 04.01 |
| 1022 | 739796 | 4397221 | Hidrante | Subterráneo | | 04.01 |
| 1023 | 739792 | 4397257 | Hidrante | Subterráneo | | 04.01 |
| 1024 | 739533 | 4396843 | Hidrante | Subterráneo | | 04.01 |
| 1025 | 739542 | 4396875 | Hidrante | Subterráneo | | 04.01 |
| 1029 | 740132 | 4398415 | Hidrante | Subterráneo | | 04.01 |
| 1030 | 740580 | 4399824 | Hidrante | Subterráneo | | 04.01 |
| 1031 | 740060 | 4398170 | Hidrante | Subterráneo | | 04.01 |
| 1063 | 739794 | 4398479 | Hidrante | Subterráneo | | 04.01 |
| **ZONA ESTACIÓN** | | | | | | |
| 203 | 734232 | 4395532 | Hidrante | Subterráneo | | 04.04 |
| 241 | 734124 | 4395299 | Hidrante | Subterráneo | | 04.04 |
| 850 | 733946 | 4394986 | Hidrante | Subterráneo | | 04.04 |
| 851 | 734020 | 4394878 | Hidrante | Subterráneo | | 04.04 |
| 852 | 734191 | 4394960 | Hidrante | Subterráneo | | 04.04 |
| 859 | 734270 | 4395035 | Hidrante | Subterráneo | | 04.04 |
| 1006 | 734174 | 4395383 | Hidrante | Subterráneo | | 04.04 |
| 1010 | 734252 | 4395574 | Hidrante | Subterráneo | | 04.04 |
| 1012 | 734254 | 4395251 | Hidrante | Subterráneo | | 04.04 |
| **NÚCLEO DE SAGUNTO Y ENTORNO** | | | | | | |
| 58 | 733190 | 4395824 | Hidrante | Subterráneo | | 04.03 |
| 68 | 733375 | 4395700 | Hidrante | Subterráneo | | 04.03 |
| 83 | 733481 | 4395950 | Hidrante | Subterráneo | | 04.03 |
| 90 | 733354 | 4396334 | Hidrante | Subterráneo | | 04.03 |
| 109 | 733875 | 4396365 | Hidrante | Subterráneo | | 04.03 |
| 110 | 732810 | 4396437 | Hidrante | Subterráneo | | 04.03 |
| 111 | 732832 | 4396508 | Hidrante | Subterráneo | | 04.03 |
| 118 | 733164 | 4395643 | Hidrante | Subterráneo | | 04.03 |
| 121 | 733821 | 4396743 | Hidrante | Subterráneo | | 04.03 |
| 122 | 732868 | 4395849 | Hidrante | Subterráneo | | 04.03 |
| 123 | 732984 | 4395882 | Hidrante | Subterráneo | | 04.03 |
| 124 | 733303 | 4395583 | Hidrante | Subterráneo | | 04.03 |
| 137 | 733713 | 4395898 | Hidrante | Subterráneo | | 04.03 |
| 139 | 734011 | 4395440 | Hidrante | Subterráneo | | 04.03 |
| 149 | 733792 | 4395210 | Hidrante | Subterráneo | | 04.03 |
| 152 | 734530 | 4396515 | Hidrante | Subterráneo | | 04.03 |
| 153 | 733795 | 4395374 | Hidrante | Subterráneo | | 04.03 |
| 156 | 734655 | 4396654 | Hidrante | Subterráneo | | 04.03 |
| 157 | 733859 | 4395444 | Hidrante | Subterráneo | | 04.03 |
| 159 | 733880 | 4395371 | Hidrante | Subterráneo | | 04.03 |
| 172 | 734296 | 4396210 | Hidrante | Subterráneo | | 04.03 |
| 173 | 732832 | 4395762 | Hidrante | Subterráneo | | 04.03 |
| 174 | 732920 | 4395842 | Hidrante | Subterráneo | | 04.03 |

| Id. | Coord. X | Coord. Y | Tipo | Ubicación | Características | Mapa de encuadre nº |
|---|---|---|---|---|---|---|
| 175 | 732929 | 4395939 | Hidrante | Subterráneo | | 04.03 |
| 177 | 733069 | 4396082 | Hidrante | Subterráneo | | 04.03 |
| 178 | 733299 | 4396023 | Hidrante | Subterráneo | | 04.03 |
| 179 | 733090 | 4395664 | Hidrante | Subterráneo | | 04.03 |
| 201 | 733243 | 4396434 | Hidrante | Subterráneo | | 04.03 |
| 202 | 732711 | 4395813 | Hidrante | Subterráneo | | 04.03 |
| 204 | 732789 | 4395771 | Hidrante | Subterráneo | | 04.03 |
| 205 | 733138 | 4395984 | Hidrante | Subterráneo | | 04.03 |
| 206 | 733082 | 4395891 | Hidrante | Subterráneo | | 04.03 |
| 207 | 733952 | 4395526 | Hidrante | Subterráneo | | 04.03 |
| 208 | 733826 | 4395941 | Hidrante | Subterráneo | | 04.03 |
| 209 | 733252 | 4396073 | Hidrante | Subterráneo | | 04.03 |
| 210 | 733867 | 4395824 | Hidrante | Subterráneo | | 04.03 |
| 215 | 732965 | 4396480 | Hidrante | Subterráneo | | 04.03 |
| 218 | 733094 | 4395975 | Hidrante | Subterráneo | | 04.03 |
| 220 | 733823 | 4395921 | Hidrante | Subterráneo | | 04.03 |
| 221 | 733414 | 4395798 | Hidrante | Subterráneo | | 04.03 |
| 222 | 733968 | 4395535 | Hidrante | Subterráneo | | 04.03 |
| 223 | 733119 | 4395594 | Hidrante | Subterráneo | | 04.03 |
| 224 | 733538 | 4395722 | Hidrante | Subterráneo | | 04.03 |
| 226 | 732874 | 4395696 | Hidrante | Subterráneo | | 04.03 |
| 227 | 733257 | 4395841 | Hidrante | Subterráneo | | 04.03 |
| 231 | 732980 | 4395658 | Hidrante | Subterráneo | | 04.03 |
| 236 | 733400 | 4395607 | Hidrante | Subterráneo | | 04.03 |
| 243 | 733360 | 4395965 | Hidrante | Subterráneo | | 04.03 |
| 247 | 733325 | 4395532 | Hidrante | Subterráneo | | 04.03 |
| 249 | 733307 | 4395920 | Hidrante | Subterráneo | | 04.03 |
| 251 | 733191 | 4396648 | Hidrante | Subterráneo | | 04.03 |
| 252 | 732683 | 4396292 | Hidrante | Subterráneo | | 04.03 |
| 255 | 733336 | 4396494 | Hidrante | Subterráneo | | 04.03 |
| 262 | 733254 | 4395798 | Hidrante | Subterráneo | | 04.03 |
| 263 | 733363 | 4395554 | Hidrante | Subterráneo | | 04.03 |
| 267 | 733421 | 4395758 | Hidrante | Subterráneo | | 04.03 |
| 271 | 733841 | 4395488 | Hidrante | Subterráneo | | 04.03 |
| 273 | 733374 | 4395834 | Hidrante | Subterráneo | | 04.03 |
| 274 | 733391 | 4395744 | Hidrante | Subterráneo | | 04.03 |
| 277 | 733447 | 4395631 | Hidrante | Subterráneo | | 04.03 |
| 280 | 731941 | 4395651 | Hidrante | Subterráneo | | 04.03 |
| 281 | 732877 | 4395996 | Hidrante | Subterráneo | | 04.03 |
| 287 | 732994 | 4395908 | Hidrante | Subterráneo | | 04.03 |
| 290 | 733175 | 4395577 | Hidrante | Subterráneo | | 04.03 |
| 291 | 733415 | 4395677 | Hidrante | Subterráneo | | 04.03 |
| 292 | 733459 | 4395563 | Hidrante | Subterráneo | | 04.03 |
| 296 | 733429 | 4396485 | Hidrante | Subterráneo | | 04.03 |
| 300 | 733283 | 4395644 | Hidrante | Subterráneo | | 04.03 |
| 302 | 733454 | 4395894 | Hidrante | Subterráneo | | 04.03 |
| 303 | 733320 | 4395680 | Hidrante | Subterráneo | | 04.03 |
| 304 | 733876 | 4395753 | Hidrante | Subterráneo | | 04.03 |
| 306 | 733446 | 4395471 | Hidrante | Subterráneo | | 04.03 |
| 307 | 733805 | 4395617 | Hidrante | Subterráneo | | 04.03 |
| 310 | 733557 | 4396462 | Hidrante | Subterráneo | | 04.03 |
| 314 | 733450 | 4396052 | Hidrante | Subterráneo | | 04.03 |
| 316 | 733907 | 4395464 | Hidrante | Subterráneo | | 04.03 |
| 317 | 733380 | 4395041 | Hidrante | Subterráneo | | 04.03 |
| 318 | 733489 | 4395728 | Hidrante | Subterráneo | | 04.03 |
| 319 | 733491 | 4395468 | Hidrante | Subterráneo | | 04.03 |
| 320 | 733534 | 4395549 | Hidrante | Subterráneo | | 04.03 |
| 321 | 733569 | 4395661 | Hidrante | Subterráneo | | 04.03 |

| Id. | Coord. X | Coord. Y | Tipo | Ubicación | Características | Mapa de encuadre nº |
|---|---|---|---|---|---|---|
| 322 | 733370 | 4396560 | Hidrante | Subterráneo | | 04.03 |
| 332 | 733531 | 4395606 | Hidrante | Subterráneo | | 04.03 |
| 334 | 733511 | 4395905 | Hidrante | Subterráneo | | 04.03 |
| 335 | 733531 | 4396036 | Hidrante | Subterráneo | | 04.03 |
| 338 | 733431 | 4395782 | Hidrante | Subterráneo | | 04.03 |
| 347 | 733656 | 4395901 | Hidrante | Subterráneo | | 04.03 |
| 348 | 733680 | 4395670 | Hidrante | Subterráneo | | 04.03 |
| 349 | 733604 | 4395585 | Hidrante | Subterráneo | | 04.03 |
| 350 | 733521 | 4395480 | Hidrante | Subterráneo | | 04.03 |
| 364 | 733630 | 4395726 | Hidrante | Subterráneo | | 04.03 |
| 365 | 733827 | 4395662 | Hidrante | Subterráneo | | 04.03 |
| 370 | 732886 | 4396815 | Hidrante | Subterráneo | | 04.03 |
| 372 | 733330 | 4396405 | Hidrante | Subterráneo | | 04.03 |
| 373 | 733821 | 4395211 | Hidrante | Subterráneo | | 04.03 |
| 374 | 733816 | 4395338 | Hidrante | Subterráneo | | 04.03 |
| 375 | 733468 | 4395542 | Hidrante | Subterráneo | | 04.03 |
| 376 | 733826 | 4395600 | Hidrante | Subterráneo | | 04.03 |
| 377 | 733505 | 4395650 | Hidrante | Subterráneo | | 04.03 |
| 378 | 733606 | 4395604 | Hidrante | Subterráneo | | 04.03 |
| 381 | 733443 | 4395493 | Hidrante | Subterráneo | | 04.03 |
| 386 | 733000 | 4395766 | Hidrante | Subterráneo | | 04.03 |
| 388 | 733987 | 4395684 | Hidrante | Subterráneo | | 04.03 |
| 453 | 734209 | 4396205 | Hidrante | Subterráneo | | 04.03 |
| 454 | 734058 | 4396278 | Hidrante | Subterráneo | | 04.03 |
| 455 | 733973 | 4396267 | Hidrante | Subterráneo | | 04.03 |
| 456 | 734147 | 4396184 | Hidrante | Subterráneo | | 04.03 |
| 457 | 734181 | 4396089 | Hidrante | Subterráneo | | 04.03 |
| 462 | 734057 | 4396132 | Hidrante | Subterráneo | | 04.03 |
| 463 | 734100 | 4396042 | Hidrante | Subterráneo | | 04.03 |
| 464 | 733922 | 4396110 | Hidrante | Subterráneo | | 04.03 |
| 465 | 733722 | 4396156 | Hidrante | Subterráneo | | 04.03 |
| 466 | 733803 | 4396263 | Hidrante | Subterráneo | | 04.03 |
| 467 | 733818 | 4396188 | Hidrante | Subterráneo | | 04.03 |
| 468 | 733523 | 4396344 | Hidrante | Subterráneo | | 04.03 |
| 469 | 733851 | 4396502 | Hidrante | Subterráneo | | 04.03 |
| 470 | 733779 | 4396578 | Hidrante | Subterráneo | | 04.03 |
| 471 | 734472 | 4396627 | Hidrante | Subterráneo | | 04.03 |
| 472 | 734414 | 4396352 | Hidrante | Subterráneo | | 04.03 |
| 473 | 734114 | 4396418 | Hidrante | Subterráneo | | 04.03 |
| 474 | 734137 | 4396581 | Hidrante | Subterráneo | | 04.03 |
| 475 | 734285 | 4396557 | Hidrante | Subterráneo | | 04.03 |
| 476 | 734363 | 4396464 | Hidrante | Subterráneo | | 04.03 |
| 477 | 734216 | 4396535 | Hidrante | Subterráneo | | 04.03 |
| 478 | 734226 | 4396458 | Hidrante | Subterráneo | | 04.03 |
| 479 | 734285 | 4396341 | Hidrante | Subterráneo | | 04.03 |
| 480 | 734162 | 4396317 | Hidrante | Subterráneo | | 04.03 |
| 481 | 733705 | 4396447 | Hidrante | Subterráneo | | 04.03 |
| 482 | 733677 | 4396610 | Hidrante | Subterráneo | | 04.03 |
| 483 | 734129 | 4396658 | Hidrante | Subterráneo | | 04.03 |
| 484 | 733947 | 4396498 | Hidrante | Subterráneo | | 04.03 |
| 485 | 734061 | 4396554 | Hidrante | Subterráneo | | 04.03 |
| 486 | 733039 | 4396720 | Hidrante | Subterráneo | | 04.03 |
| 487 | 733042 | 4396321 | Hidrante | Subterráneo | | 04.03 |
| 488 | 733112 | 4396607 | Hidrante | Subterráneo | | 04.03 |
| 489 | 733936 | 4396802 | Hidrante | Subterráneo | | 04.03 |
| 490 | 734042 | 4396755 | Hidrante | Subterráneo | | 04.03 |
| 491 | 732698 | 4396148 | Hidrante | Subterráneo | | 04.03 |
| 492 | 733894 | 4396765 | Hidrante | Subterráneo | | 04.03 |

| Id. | Coord. X | Coord. Y | Tipo | Ubicación | Características | Mapa de encuadre nº |
|---|---|---|---|---|---|---|
| 493 | 733920 | 4396619 | Hidrante | Subterráneo | | 04.03 |
| 494 | 733962 | 4396657 | Hidrante | Subterráneo | | 04.03 |
| 495 | 732874 | 4396443 | Hidrante | Subterráneo | | 04.03 |
| 496 | 732932 | 4396334 | Hidrante | Subterráneo | | 04.03 |
| 497 | 732827 | 4396298 | Hidrante | Subterráneo | | 04.03 |
| 498 | 732872 | 4396202 | Hidrante | Subterráneo | | 04.03 |
| 499 | 732901 | 4396664 | Hidrante | Subterráneo | | 04.03 |
| 500 | 733225 | 4396269 | Hidrante | Subterráneo | | 04.03 |
| 501 | 733077 | 4396236 | Hidrante | Subterráneo | | 04.03 |
| 502 | 733012 | 4396538 | Hidrante | Subterráneo | | 04.03 |
| 503 | 733285 | 4396601 | Hidrante | Subterráneo | | 04.03 |
| 506 | 733159 | 4396443 | Hidrante | Subterráneo | | 04.03 |
| 509 | 733091 | 4396460 | Hidrante | Subterráneo | | 04.03 |
| 513 | 733247 | 4396528 | Hidrante | Subterráneo | | 04.03 |
| 515 | 733159 | 4396517 | Hidrante | Subterráneo | | 04.03 |
| 516 | 732642 | 4395721 | Hidrante | Subterráneo | | 04.03 |
| 665 | 733225 | 4396042 | Hidrante | Subterráneo | | 04.03 |
| 678 | 732376 | 4395304 | Hidrante | Subterráneo | | 04.03 |
| 680 | 733052 | 4395873 | Hidrante | Subterráneo | | 04.03 |
| 845 | 734096 | 4395688 | Hidrante | Subterráneo | | 04.03 |
| 847 | 733932 | 4395314 | Hidrante | Subterráneo | | 04.03 |
| 848 | 733448 | 4395091 | Hidrante | Subterráneo | | 04.03 |
| 849 | 733758 | 4395648 | Hidrante | Subterráneo | | 04.03 |
| 857 | 733721 | 4395589 | Hidrante | Subterráneo | | 04.03 |
| 864 | 733902 | 4396207 | Hidrante | Subterráneo | | 04.03 |
| 865 | 733785 | 4395821 | Hidrante | Subterráneo | | 04.03 |
| 946 | 733862 | 4395337 | Hidrante | Subterráneo | | 04.03 |
| 964 | 733689 | 4395805 | Hidrante | Subterráneo | | 04.03 |
| 965 | 733684 | 4395630 | Hidrante | Subterráneo | | 04.03 |
| 979 | 733890 | 4395777 | Hidrante | Subterráneo | | 04.03 |
| 980 | 733888 | 4395787 | Hidrante | Subterráneo | | 04.03 |
| 989 | 733498 | 4396514 | Hidrante | Subterráneo | | 04.03 |
| 990 | 733528 | 4396500 | Hidrante | Subterráneo | | 04.03 |
| 991 | 733528 | 4396245 | Hidrante | Subterráneo | | 04.03 |
| 992 | 733465 | 4396530 | Hidrante | Subterráneo | | 04.03 |
| 993 | 733898 | 4395818 | Hidrante | Subterráneo | | 04.03 |
| 994 | 733913 | 4395815 | Hidrante | Subterráneo | | 04.03 |
| 1003 | 734090 | 4395597 | Hidrante | Subterráneo | | 04.03 |
| 1007 | 734013 | 4395503 | Hidrante | Subterráneo | | 04.03 |
| 1008 | 733659 | 4395595 | Hidrante | Subterráneo | | 04.03 |
| 1009 | 733604 | 4395545 | Hidrante | Subterráneo | | 04.03 |
| 1026 | 733265 | 4396024 | Hidrante | Subterráneo | | 04.03 |
| 1027 | 732733 | 4395826 | Hidrante | Subterráneo | | 04.03 |
| 1028 | 733379 | 4395979 | Hidrante | Subterráneo | | 04.03 |
| 1032 | 733433 | 4396546 | Hidrante | Subterráneo | | 04.03 |
| 1033 | 733412 | 4396556 | Hidrante | Subterráneo | | 04.03 |
| 1034 | 733380 | 4396208 | Hidrante | Subterráneo | | 04.03 |
| 1035 | 733437 | 4396206 | Hidrante | Subterráneo | | 04.03 |
| 1036 | 733292 | 4396210 | Hidrante | Subterráneo | | 04.03 |
| 1037 | 733344 | 4396212 | Hidrante | Subterráneo | | 04.03 |
| 1038 | 733276 | 4396051 | Hidrante | Subterráneo | | 04.03 |
| 1039 | 733259 | 4396227 | Hidrante | Subterráneo | | 04.03 |
| 1042 | 732784 | 4396248 | Hidrante | Subterráneo | | 04.03 |
| 1052 | 733983 | 4395376 | Hidrante | Subterráneo | | 04.03 |
| 1062 | 733458 | 4395502 | Hidrante | Subterráneo | | 04.03 |
| 1066 | 733636 | 4395717 | Hidrante | Subterráneo | | 04.03 |
| 992 | 733465 | 4396530 | Hidrante | Subterráneo | | 04.03 |
| 993 | 733898 | 4395818 | Hidrante | Subterráneo | | 04.03 |

| Id. | Coord. X | Coord. Y | Tipo | Ubicación | Características | Mapa de encuadre nº |
|---|---|---|---|---|---|---|
| 994 | 733913 | 4395815 | Hidrante | Subterráneo | | 04.03 |
| 1003 | 734090 | 4395597 | Hidrante | Subterráneo | | 04.03 |
| 1007 | 734013 | 4395503 | Hidrante | Subterráneo | | 04.03 |
| 1008 | 733659 | 4395595 | Hidrante | Subterráneo | | 04.03 |
| 1009 | 733604 | 4395545 | Hidrante | Subterráneo | | 04.03 |
| 1026 | 733265 | 4396024 | Hidrante | Subterráneo | | 04.03 |
| 1027 | 732733 | 4395826 | Hidrante | Subterráneo | | 04.03 |
| 1028 | 733379 | 4395979 | Hidrante | Subterráneo | | 04.03 |
| 1032 | 733433 | 4396546 | Hidrante | Subterráneo | | 04.03 |
| 1033 | 733412 | 4396556 | Hidrante | Subterráneo | | 04.03 |
| 1034 | 733380 | 4396208 | Hidrante | Subterráneo | | 04.03 |
| 1035 | 733437 | 4396206 | Hidrante | Subterráneo | | 04.03 |
| 1036 | 733292 | 4396210 | Hidrante | Subterráneo | | 04.03 |
| 1037 | 733344 | 4396212 | Hidrante | Subterráneo | | 04.03 |
| 1038 | 733276 | 4396051 | Hidrante | Subterráneo | | 04.03 |
| 1039 | 733259 | 4396227 | Hidrante | Subterráneo | | 04.03 |
| 1042 | 732784 | 4396248 | Hidrante | Subterráneo | | 04.03 |
| 1052 | 733983 | 4395376 | Hidrante | Subterráneo | | 04.03 |
| 1062 | 733458 | 4395502 | Hidrante | Subterráneo | | 04.03 |
| 1066 | 733636 | 4395717 | Hidrante | Subterráneo | | 04.03 |
| **URB. LOS MONASTERIOS – MONTE PICAIO** | | | | | | |
| 211 | 730634 | 4390921 | Hidrante | Subterráneo | | 04.12 |
| 216 | 727987 | 4391244 | Hidrante | Subterráneo | | 04.12 |
| 272 | 730520 | 4391451 | Hidrante | Subterráneo | | 04.12 |
| 279 | 728461 | 4391477 | Hidrante | Subterráneo | | 04.12 |
| 282 | 728674 | 4391414 | Hidrante | Subterráneo | | 04.12 |
| 284 | 728598 | 4391409 | Hidrante | Subterráneo | | 04.12 |
| 294 | 730618 | 4390718 | Hidrante | Subterráneo | | 04.12 |
| 323 | 730514 | 4391059 | Hidrante | Subterráneo | | 04.12 |
| 326 | 728511 | 4391429 | Hidrante | Subterráneo | | 04.12 |
| 368 | 727020 | 4390802 | Hidrante | Subterráneo | | 04.12 |
| 369 | 727345 | 4390648 | Hidrante | Subterráneo | | 04.12 |
| 379 | 726389 | 4390943 | Hidrante | Subterráneo | | 04.12 |

### 2.6.6. Recogida de residuos

En el municipio de Sagunt la recogida de residuos se realiza por el propio Ayuntamiento a través de la empresa pública Sociedad Anónima de Gestión Sagunt – Medio Propio Municipal, S.A. La recogida se realiza mediante contenedores selectivos según el tipo de residuo. Los datos completos de la gestión se presentan en la tabla siguiente:

| Nombre del núcleo, etc. | Dispone de recogida de residuos | Existe recogida selectiva | Forma de recogida | Empresa/s gestora/s | Mapa de encuadre nº (solo para punto único de recogida) |
|---|---|---|---|---|---|
| Núcleo urbano de Sagunto | Si | Si | Recolectores | S.A.G. Sagunto | No aplica |
| Núcleo urbano de Puerto de Sagunto | Si | Si | Recolectores | S.A.G. Sagunto | No aplica |

| Nombre del núcleo, etc. | Dispone de recogida de residuos | Existe recogida selectiva | Forma de recogida | Empresa/s gestora/s | Mapa de encuadre nº (solo para punto único de recogida) |
|---|---|---|---|---|---|
| PAI Fusión (Av. La Mallà y Av. Barraquero - Internúcleos) | Si | Si | Recolectores | S.A.G. Sagunto | No aplica |
| Almardà | Si | Si | Recolectores | S.A.G. Sagunto | No aplica |
| Grau Vell | Si | Si | Recolectores | S.A.G. Sagunto | No aplica |
| Tres Barrancs | Si | No | Recolectores | S.A.G. Sagunto | No aplica |
| Els Partidors | Si | No | Recolectores | S.A.G. Sagunto | No aplica |
| Monte Caruana | Si | Si | Recolectores | S.A.G. Sagunto | No aplica |
| Plà d'En Bou | Si | Si | Recolectores | S.A.G. Sagunto | No aplica |
| La Pinada | Si | Si | Recolectores | S.A.G. Sagunto | No aplica |
| El Romeral | Si | Si | Recolectores | S.A.G. Sagunto | No aplica |
| Bonilles | Si | Si | Recolectores | S.A.G. Sagunto | No aplica |
| Muntanya de Romeu | Si | No | Recolectores | S.A.G. Sagunto | No aplica |
| El Pla d'Aljub | No | No | Recolectores | S.A.G. Sagunto | No aplica |
| Font de Ribera | Si | No | Recolectores | S.A.G. Sagunto | No aplica |
| Costa del Volant | Si | No | Recolectores | S.A.G. Sagunto | No aplica |
| El Povitxol | Si | No | Recolectores | S.A.G. Sagunto | No aplica |
| Muntanya de Rubio | Si | No | Recolectores | S.A.G. Sagunto | No aplica |
| En Pere Gil | Si | No | Recolectores | S.A.G. Sagunto | No aplica |
| Urb. Los Monasterios | Si | Si | Recolectores | S.A.G. Sagunto | No aplica |
| Urb. Monte Picaio | Si | Si | Recolectores | S.A.G. Sagunto | No aplica |
| El Ventorrillo | Si | Si | Recolectores | S.A.G. Sagunto | No aplica |

### 2.6.7. Ecoparque y plantas de gestión de residuos

| Nombre | Localización (dirección / coord.) | Entidad gestora | Horario | Mapa de encuadre nº |
|---|---|---|---|---|
| Ecoparque Sagunt | Pol. Ind. SEPES. Av. Benjamin Franklin, s/n | S.A.G. Sagunto | L-S de 9-14 y de 16 a 20 horas D: 9 - 14 | 03.03 |

| Nombre | Localización (dirección / coord.) | Entidad gestora | Tipo de planta | Mapa de encuadre nº |
|---|---|---|---|---|
| Planta de tratamiento de Residuos Sagunto | Pol. Ind. SEPES. Av. Benjamin Franklin, s/n | S.A.G. Sagunto | Reciclaje Valorización | 03.03 |

No se han identificado puntos de vertido ilegales que puedan reflejarse en la cartografía.

## 2.6.8. Red eléctrica

| Nombre del núcleo, etc. | Conexión a red de eléctrica | Suministro alternativo (indica cual) | Participación municipal | Empresa suministradora | Mapa de encuadre nº |
|---|---|---|---|---|---|
| Núcleo urbano de Sagunto | Sí | No | No | Iberdrola Distribución | 03.02 |
| Núcleo urbano de Puerto de Sagunto | Sí | No | No | Iberdrola Distribución | 03.02 |
| PAI Fusión (Av. La Mallà y Av. Barraquero - Internúcleos) | Sí | No | No | Iberdrola Distribución | 03.02 |
| Almardà | Sí | No | No | Iberdrola Distribución | 03.02 |
| Grau Vell | Sí | No | No | Iberdrola Distribución | 03.02 |
| Tres Barrancs | Sí | No | No | Iberdrola Distribución | 03.02 |
| Els Partidors | Sí | No | No | Iberdrola Distribución | 03.02 |
| Monte Caruana | Sí | No | No | Iberdrola Distribución | 03.02 |
| Plà d'En Bou | Sí | No | No | Iberdrola Distribución | 03.02 |
| La Pinada | Sí | No | No | Iberdrola Distribución | 03.02 |
| El Romeral | Sí | No | No | Iberdrola Distribución | 03.02 |
| Bonilles | Sí | No | No | Iberdrola Distribución | 03.02 |
| Muntanya de Romeu | Sí | No | No | Iberdrola Distribución | 03.02 |
| El Pla d'Aljub | Sí | No | No | Iberdrola Distribución | 03.02 |
| Font de Ribera | Sí | No | No | Iberdrola Distribución | 03.02 |
| Costa del Volant | Sí | No | No | Iberdrola Distribución | 03.02 |
| El Povitxol | Sí | No | No | Iberdrola Distribución | 03.02 |
| Muntanya de Rubio | Sí | No | No | Iberdrola Distribución | 03.02 |
| En Pere Gil | Sí | No | No | Iberdrola Distribución | 03.02 |
| Urb. Los Monasterios | Sí | No | No | Iberdrola Distribución | 03.02 |
| Urb. Monte Picaio | Sí | No | No | Iberdrola Distribución | 03.02 |
| El Ventorrillo | Sí | No | No | Iberdrola Distribución | 03.02 |

El término cuenta con numerosas líneas eléctricas de Alta Tensión que lo atraviesan, al ser un polo industrial principal dentro de nuestro territorio. Las líneas que atraviesan el término son las siguientes:

- L/380 KV La Eliana - La Plana I
- L/380 KV La Eliana - La Plana II
- L/220 KV La Plana - Sagunto.
- L/220 KV La Eliana - Sagunto Sidmed
- L/132 KV Rambleta – Sagunto
- L/132 KV Sagunto – Museros
- L/132 KV Sagunto – Puerto
- L/66 KV Sagunto – Segorbe
- L/66 KV Sagunto - Moncófar.
- L/66 KV Sagunto - Puzol - Massalfassar - Campo Olivar - Paterna

En el Mapa 3 del *Anexo V. Cartografía* puede observarse la localización y trazado de estas líneas eléctricas.

### 2.6.9. Subestaciones eléctricas y plantas productoras de energía eléctrica

En la tabla siguiente se incluyen las subestaciones y plantas de producción de energía eléctrica que se encuentran en el municipio.

| Tipo | Nombre | Localización (dirección / coord.) | Uso | Empresa gestora | Mapa de encuadre nº |
|---|---|---|---|---|---|
| Subestación | Parque Logistico Puerto | X: 736891;Y: 4392698 | | Ibredrola | 03.02 |
| Subestación | Gaussa | X: 730157;Y: 4393444 | | Ibredrola | 03.02 |
| Iberdrola Centro Distribución | Iberdrola Centro Distribución | X: 734310;Y: 4394999 | | Ibredrola | 03.02 |
| Subestación | SEPES | X: 735677;Y: 4393872 | | Ibredrola | 03.02 |
| Subestación | Ingruinsa | X: 738118;Y: 4393341 | | Ibredrola | 03.02 |
| Subestación | Puerto de Sagunto | X: 738177;Y: 4392951 | | Ibredrola | 03.02 |
| Subestación | Parc Sagunt | X: 736182;Y: 4392440 | | Ibredrola | 03.02 |
| Central Ciclo Combinado | Central Ciclo Combinado | X: 737340;Y: 4391706 | | Ibredrola | 03.02 |

### 2.6.10. Transformadores

Todos los centros de transformación que se recogen en la siguiente tabla son gestionados por la empresa Iberdrola Distribución. Las características de cada uno de los CT se presentan en la tabla siguiente y su localización en la cartografía:

| Id. | Localización (dirección / coord.) | Tipo | Mapa de encuadre nº |
|---|---|---|---|
| 1 | X: 730157; Y: 4393446 | Terrestre | 03.02 |
| 2 | X: 735678; Y: 4393872 | Terrestre | 03.02 |
| 3 | X: 737157; Y: 4391707 | Terrestre | 03.02 |
| 4 | X: 737107; Y: 4391661 | Terrestre | 03.02 |
| 5 | X: 735779; Y: 4391688 | Terrestre | 03.02 |

| Id. | Localización (dirección / coord.) | Tipo | Mapa de encuadre nº |
|---|---|---|---|
| 6 | X: 736879; Y: 4392651 | Terrestre | 03.02 |
| 7 | X: 737132; Y: 4391709 | Terrestre | 03.02 |
| 8 | X: 737186; Y: 4391644 | Terrestre | 03.02 |
| 9 | X: 737098; Y: 4391734 | Terrestre | 03.02 |
| 10 | X: 737128; Y: 4391680 | Terrestre | 03.02 |
| 11 | X: 737187; Y: 4391709 | Terrestre | 03.02 |
| 12 | X: 737305; Y: 4394655 | Terrestre | 03.02 |
| 13 | X: 738323; Y: 4398645 | Terrestre | 03.02 |
| 14 | X: 733363; Y: 4395116 | Terrestre | 03.02 |
| 15 | X: 735762; Y: 4394254 | Terrestre | 03.02 |
| 16 | X: 726991; Y: 4390900 | Terrestre | 03.02 |
| 17 | X: 734489; Y: 4393732 | Terrestre | 03.02 |
| 18 | X: 734204; Y: 4397972 | Terrestre | 03.02 |
| 19 | X: 732071; Y: 4394648 | Terrestre | 03.02 |
| 20 | X: 732415; Y: 4395453 | Terrestre | 03.02 |
| 21 | X: 733164; Y: 4398700 | Terrestre | 03.02 |
| 22 | X: 731194; Y: 4398937 | Terrestre | 03.02 |
| 23 | X: 735508; Y: 4394603 | Terrestre | 03.02 |
| 24 | X: 737932; Y: 4398814 | Terrestre | 03.02 |
| 25 | X: 734253; Y: 4395006 | Terrestre | 03.02 |
| 26 | X: 730408; Y: 4398446 | Terrestre | 03.02 |
| 27 | X: 731283; Y: 4394142 | Terrestre | 03.02 |
| 28 | X: 735714; Y: 4393874 | Terrestre | 03.02 |
| 29 | X: 737241; Y: 4391603 | Terrestre | 03.02 |
| 30 | X: 732641; Y: 4396783 | Terrestre | 03.02 |
| 31 | X: 737250; Y: 4391608 | Terrestre | 03.02 |
| 32 | X: 737990; Y: 4393412 | Terrestre | 03.02 |
| 33 | X: 738526; Y: 4398587 | Terrestre | 03.02 |
| 34 | X: 736859; Y: 4392616 | Terrestre | 03.02 |
| 35 | X: 727128; Y: 4390857 | Terrestre | 03.02 |
| 36 | X: 737101; Y: 4391707 | Terrestre | 03.02 |
| 37 | X: 737169; Y: 4398745 | Terrestre | 03.02 |
| 38 | X: 737198; Y: 4391572 | Terrestre | 03.02 |
| 39 | X: 735597; Y: 4391998 | Terrestre | 03.02 |
| 40 | X: 736906; Y: 4398749 | Terrestre | 03.02 |
| 41 | X: 737189; Y: 4391566 | Terrestre | 03.02 |
| 42 | X: 737258; Y: 4391614 | Terrestre | 03.02 |
| 43 | X: 737206; Y: 4391578 | Terrestre | 03.02 |
| 44 | X: 734908; Y: 4393396 | Terrestre | 03.02 |
| 45 | X: 730674; Y: 4394590 | Terrestre | 03.02 |
| 46 | X: 733676; Y: 4397750 | Terrestre | 03.02 |
| 47 | X: 734313; Y: 4397463 | Terrestre | 03.02 |
| 48 | X: 734113; Y: 4395557 | Terrestre | 03.02 |
| 49 | X: 729775; Y: 4397084 | Terrestre | 03.02 |
| 50 | X: 734375; Y: 4394669 | Terrestre | 03.02 |
| 51 | X: 731219; Y: 4398066 | Terrestre | 03.02 |
| 52 | X: 737016; Y: 4393973 | Terrestre | 03.02 |
| 53 | X: 730348; Y: 4397904 | Terrestre | 03.02 |
| 54 | X: 734234; Y: 4398892 | Terrestre | 03.02 |

## 2.6.11. Red de gas

La empresa que suministra el Gas a Sagunto es Grupo Naturgy, a través de su distribuidora Nedgia

| Nombre del núcleo, etc. | Conexión a red de gas | Empresa suministradora | Mapa de encuadre nº |
|---|---|---|---|
| Núcleo urbano de Sagunto | Sí | Grupo Naturgy | ND |
| Núcleo urbano de Puerto de Sagunto | Sí | Grupo Naturgy | ND |
| PAI Fusión (Av. La Mallà y Av. Barraquero - Internúcleos) | Sí | Grupo Naturgy | ND |
| Almardà | Sí | Grupo Naturgy | ND |
| Grau Vell | No | | |
| Tres Barrancs | No | | |
| Els Partidors | No | | |
| Monte Caruana | No | | |
| Plà d'En Bou | No | | |
| La Pinada | No | | |
| El Romeral | No | | |
| Bonilles | No | | |
| Muntanya de Romeu | No | | |
| El Pla d'Aljub | No | | |
| Font de Ribera | No | | |
| Costa del Volant | No | | |
| El Povitxol | No | | |
| Muntanya de Rubio | No | | |
| En Pere Gil | No | | |
| Urb. Los Monasterios | No | | |
| Urb. Monte Picaio | No | | |
| El Ventorrillo | No | | |

Adicionalmente cabe destacar la presencia dentro del T.M. de Sagunto de una infraestructura clave dentro de la red de gasificación nacional e internacional, como es la **Planta de Regasificación de Sagunto, S.A. (SAGGAS)**. Esta instalación ubicada en el contradique sur de la ampliación del puerto de Sagunto, ocupando una superficie total de 23 ha, y contando con una capacidad de almacenamiento de 600.000 $m^3$ de gas licuado (en fase líquida, GNL). En la planta existen cuatro vaporizadores que transforman el GNL almacenado en gas que se inyecta en la Red Básica de Gaseoductos.

## 2.6.12. Estaciones de combustible

| Nombre | Localización (dirección / coord.) | Tipo | Gestor | Mapa de encuadre nº |
|---|---|---|---|---|
| Área de Servicio Sagunto Norte | X= 731536; Y=4392550 AP-7 km. 477,8 | Gasolinera/ Área de Servicio | ENI 962651227 | 03.03 |
| Estación de servicio Repsol | X= 737066; Y=4394572 N-237, 3 | Gasolinera | REPSOL 962681281 | 03.03 |
| Ham Sagunto GNL - GNC | X= 731475; Y=4392340 AP-7, km. 477 | Gasolinera/ Área de Servicio | HAM Sagunto 937704760 | 03.03 |

| Nombre | Localización (dirección / coord.) | Tipo | Gestor | Mapa de encuadre nº |
|---|---|---|---|---|
| Gasolinera REPSOL Ripoll | X= 733258; Y=4393196 | Gasolinera/ Área de servicio | REPSOL 962660147 | 03.03 |
| Gasolinera Tankstelle | X= 733183; Y=4393190 | Gasolinera | - | 03.03 |
| Estación de servicio REPSOL | X= 736874; Y=4393951 C/ Almagro, 2 | Gasolinera | REPSOL 962683514 | 03.03 |
| EESS OCTAPLUS S.L | X= 734527; Y=4395627 Av. de la Vila, s/n | Gasolinera | OCTAPLUS 962650778 | 03.03 |
| Plenoil Sagunto I | X= 735444; Y=4395084 N-237 | Gasolinera | PLENOIL 910600796 | 03.03 |
| Estacion de Servicio Tangerina | X= 731839; Y=4390395 V-23 | Gasolinera | 961465673 | 03.03 |
| Estación de servicio CEPSA Sendra Solbes | X= 733971; Y=4395378 N-340, pk 934 | Gasolinera | CEPSA 962660026 | 03.03 |
| Estación de servicio CEPSA Montiver | X= 734405; Y=4396263 N-340, pk 937 | Gasolinera | CEPSA 963942971 | 03.03 |
| Estación de servicio El Pont SL | X= 738049; Y=4394630 Periodista Azzati, s/n | Gasolinera | BP 962651875 | 03.03 |
| Estación de servicio Gardoan 63 | X= 732003; Y=4390513 V-23, km. 0,5 | Gasolinera | REPSOL 962653012 | 03.03 |
| Gasolinera Carrefour | X= 735953; Y=4395056 N-237 | Gasolinera | Carrefour | 03.03 |
| Estación de Servicio El Ventorrillo | X= 736160, Y= 4400423 Ctra. Faura-Canet | Gasolinera | CEPSA 962602170 | 03.03 |
| OPTYME | X= 733678, Y= 4394991 Carrer de Valéncia, 110 | Gasolinera | 682629638 | 03.03 |
| Estación de Servicio CEPSA Cruce de Caminos | X= 733690, Y= 4395028 Carrer de Valéncia, 106 | Gasolinera | CEPSA 962690157 | 03.03 |

## 2.6.13. Instalaciones de telecomunicaciones

| Nombre | Localización | | Tipo | Gestor | Mapa de encuadre nº |
|---|---|---|---|---|---|
| | Coord. X | Coord. Y | | | |
| Tc01 | 736024 | 4400411 | Antena repetidora | Vodafone, Orange, Telefónica | 03.02 |
| Tc02 | 740078 | 4398892 | Antena repetidora | Telefonica Móviles, Xfera Móviles | 03.02 |
| Tc03 | 739974 | 4398524 | Antena repetidora | Vodafone, Orange | 03.02 |
| Tc04 | 737522 | 4395287 | Antena repetidora | Telefónica | 03.02 |
| Tc05 | 735970 | 4395229 | Antena repetidora | Telefónica | 03.02 |
| Tc06 | 736651 | 4394683 | Antena repetidora | Xfera | 03.02 |
| Tc07 | 736709 | 4394663 | Antena repetidora | Vodafone, Orange | 03.02 |
| Tc08 | 737429 | 4394185 | Antena repetidora | Vodafone, Orange | 03.02 |
| Tc09 | 737875 | 4394135 | Antena repetidora | Xfera, Telefónica | 03.02 |
| Tc10 | 737805 | 4393946 | Antena repetidora | Vodafone. Orange | 03.02 |

| Nombre | Localización | | Tipo | Gestor | Mapa de encuadre nº |
|---|---|---|---|---|---|
| | Coord. X | Coord. Y | | | |
| Tc11 | 738612 | 4393963 | Antena repetidora | Vodafone, Orange, Telefónica | 03.02 |
| Tc12 | 738863 | 4393787 | Antena repetidora | Telefónica | 03.02 |
| Tc13 | 739181 | 4394062 | Antena repetidora | Vodafone, Orange | 03.02 |
| Tc14 | 739211 | 4393952 | Antena repetidora | Telefónica | 03.02 |
| Tc15 | 738058 | 4393308 | Antena repetidora | Vodafone, Xfera, Movistar, Orange | 03.02 |
| Tc16 | 738403 | 4392772 | Antena repetidora | Puerto de Sagunto | 03.02 |
| Tc17 | 735607 | 4394481 | Antena repetidora | Vodafone, Orange | 03.02 |
| Tc18 | 735983 | 4392263 | Antena repetidora | Vodafone | 03.02 |
| Tc19 | 736170 | 4391872 | Antena repetidora | Telefónica | 03.02 |
| Tc20 | 733872 | 4394432 | Antena repetidora | Vodafone, Orange | 03.02 |
| Tc21 | 733815 | 4390764 | Antena repetidora | Telefónica, Vodafone, Orange | 03.02 |
| Tc22 | 733342 | 4394360 | Antena repetidora | Telefónica | 03.02 |
| Tc23 | 730074 | 4391776 | Antena repetidora | Telefónica | 03.02 |
| Tc24 | 729955 | 4391714 | Antena repetidora | Vodafone, Xfera, Orange | 03.02 |
| Tc25 | 731241 | 4394018 | Antena repetidora | Vodafone, Orange | 03.02 |
| Tc26 | 733516 | 4396024 | Antena repetidora | Telefónica, Orange | 03.02 |
| Tc27 | 734115 | 4395785 | Antena repetidora | Vodafone, Orange | 03.02 |
| Tc28 | 733821 | 4395692 | Antena repetidora | Vodafone, Orange | 03.02 |
| Tc29 | 733888 | 4395628 | Antena repetidora | Telefónica | 03.02 |
| Tc30 | 733373 | 4395796 | Antena repetidora | Telefónica | 03.02 |
| Tc31 | 733369 | 4395933 | Antena repetidora | Vodafone, Xfera, Orange | 03.02 |

En el municipio además se encuentra la central de telefonía de la empresa Telefónica, en la C/ Periodista Azzati, 8 del Port de Sagunt, que también aparece reflejada en los planos.

## 2.7. Equipamientos con afluencia de público

En este apartado se detallan los diferentes equipamientos existentes en el municipio. Su situación geográfica en el término municipal se encuentra cartografiada en los diferentes mapas de encuadre que aparecen en cada apartado.

### 2.7.1. Centros educativos

| Tipo | Nombre | Localización (dirección / coord.) | Titularidad | Nº personal | Nº alumnos | Mapa de encuadre nº |
|---|---|---|---|---|---|---|
| CENTRE PRIV. ED. INF. 1er CICLE | CENTRE PRIV. ED. INF. 1er CICLE QUEKOS | Cl Sant Pere, 53-59. El Port de Sagunt | Privada | 5 | 48 | 05.00 |
| CENTRE PRIV. ED. INF. 1er CICLE | CENTRE PRIV. ED. INF. 1er CICLE SOL Y LUNA SIGLO XXI | Cl Murillo, 40 El Port de Sagunt | Privada | 6 | 66 | 05.00 |
| CENTRE PRIV. ED. INFANTIL | CENTRE PRIV. ED. INFANTIL CAMARENA-PUERTO DE SAGUNTO | Av Corona De Aragón, 25. El Port de Sagunt | Privada | 10 | 72 | 05.00 |

| Tipo | Nombre | Localización (dirección / coord.) | Titularidad | Nº personal | Nº alumnos | Mapa de encuadre nº |
|---|---|---|---|---|---|---|
| CENTRE PRIV. ED. INF. 1er CICLE | CENTRE PRIV. ED. INF. 1er CICLE BIG PLANET | Cl Isla Menorca, 2. El Port de Sagunt | Privada | 8 | 48 | 05.00 |
| IES | IES NÚMERO 5 | Cl Juan Molinero, S/N El Port de Sagunt | Pública | 131 | 1.238 | 05.00 |
| CENTRE PRIV. ED. INF. 1er CICLE | CENTRE PRIV. ED. INF. 1er CICLE DE LAS PALMERAS | Cl Juan Sebastián El Cano, 25 El Port de Sagunt | Privada | 5 | 33 | 05.00 |
| CENTRE PRIV. ED. INF. 1er CICLE | CENTRE PRIV. ED. INF. 1er CICLE PETITONS | Cl Segorbe, 36-38 El Port de Sagunt | Privada | - | - | 05.00 |
| CEIP | CEIP MARÍA YOCASTA RUÍZ AGUILERA | Cl Vent D'arbones, S/N El Port de Sagunt | Pública | 77 | 484 | 05.00 |
| CENTRE PRIV. ED. INF. 1er CICLE | CENTRE PRIV. ED. INF. 1er CICLE BABY GARDEN | Cl Ametler, 36-38 El Port de Sagunt | Privada | 4 | 26 | 05.00 |
| CENTRE PRIV. ED. INF. 1er CICLE | CENTRE PRIV. ED. INF. 1er CICLE PEQUELANDIA | Cl Cánovas Del Castillo, 71 El Port de Sagunt | Privada | 4 | 30 | 05.00 |
| CEIP | CEIP BALADRE | Cl Juan Martorell, 2 El Port de Sagunt | Pública | 42 | 202 | 05.00 |
| IES | IES CAMP DE MORVEDRE | Cl Abogado Fausto Caruana, S/N El Port de Sagunt | Pública | 163 | 1.679 | 05.00 |
| CIPFP | CIPFP EDUARDO MERELLO | Cl Periodista Azzati, S/N El Port de Sagunt | Pública | 59 | 437 | 05.00 |
| CIPFP | CIPFP LA LABORAL | Cl Abogado Fausto Caruana, S/N El Port de Sagunt | Pública | 156 | 1.425 | 05.00 |
| CEIP | CEIP CERVANTES | Av 9 De Octubre, 15 El Port de Sagunt | Pública | 27 | 210 | 05.00 |
| CEIP | CEIP MAESTRO TARAZONA | Cl Papa Alejandro Vi, S/N El Port de Sagunt | Pública | 66 | 391 | 05.00 |
| CEIP | CEIP NUESTRA SEÑORA DE BEGOÑA | Cl Progreso, 32 El Port de Sagunt | Pública | 60 | 376 | 05.00 |
| CENTRE PRIVAT | CENTRE PRIVAT SAN PEDRO APÓSTOL | Cl Almudafer, 9 El Port de Sagunt | Privada | 42 | 315 | 05.00 |
| CENTRE PÚBLIC FPA | CENTRE PÚBLIC FPA MIGUEL HERNÁNDEZ | Cl Dolores Ibarruri, S/N El Port de Sagunt | Pública | 29 | 1.400 | 05.00 |
| IES | IES MARÍA MOLINER | Cl Dolores Ibarruri La Pasionaria, 16 El Port de Sagunt | Pública | 68 | 545 | 05.00 |

| Tipo | Nombre | Localización (dirección / coord.) | Titularidad | Nº personal | Nº alumnos | Mapa de encuadre nº |
|---|---|---|---|---|---|---|
| CEIP | CEIP MEDITERRÁNEO | Cl Gómez Ferrer, 72 El Port de Sagunt | Pública | 52 | 394 | 05.00 |
| CEIP | CEIP PROFESOR TIERNO GALVÁN | Av 9 De Octubre, S/N El Port de Sagunt | Pública | 33 | 208 | 05.00 |
| CEIP | CEIP VILAMAR | Av Alfredo Simón, 20 El Port de Sagunt | Pública | 58 | 412 | 05.00 |
| CEIP | CEIP LA PINAETA | Pz Escriptora Beatriu Civera, 3 El Port de Sagunt | Pública | 29 | 143 | 05.00 |
| El 1er CICLE | El 1er CICLE EL BALADRE | Cl Ausiàs March, 4 El Port de Sagunt | Pública | 19 | 55 | 05.00 |
| CEIP | CEIP VICTORIA Y JOAQUIN RODRIGO | Av Juan De Austria, S/N El Port de Sagunt | Pública | 57 | 420 | 05.00 |
| CEE PÚB. | CEE PÚB. SANT CRISTÒFOL | Cl Cerro San Cristobal, S/N Sagunt | Pública | 75 | 88 | 05.00 |
| CEIP | CEIP AUSIÀS MARCH | Cl Cronista Bru I Vidal, S/N Sagunt | Pública | 65 | 431 | 05.00 |
| CENTRE PRIVAT | CENTRE PRIVAT ADVENTISTA | Cr De Petrés, S/N Sagunt | Privada | 84 | 552 | 05.00 |
| IES | IES CLOT DEL MORO | Pd Clot Del Moro, S/N Sagunt | Pública | 135 | 1.090 | 05.00 |
| CEIP | CEIP JOSÉ ROMEU | Cl Alorco, 42 Sagunt | Pública | 28 | 220 | 05.00 |
| CEIP | CEIP MONTÍBER | Cl Botànic Cavanilles, S/N Sagunt | Pública | 61 | 440 | 05.00 |
| CENTRE PRIVAT | CENTRE PRIVAT SAN VICENTE FERRER | Cm Viejo De Teruel, S/N Sagunt | Privada | 51 | 578 | 05.00 |
| CEIP | CEIP CRONISTA CHABRET | Pz Cronista Chabret, 10 Sagunt | Pública | 39 | 237 | 05.00 |
| CENTRE PRIV. ED. INF. 1er CICLE | CENTRE PRIV. ED. INF. 1er CICLE CAMARENA-SAGUNTO | Cl Alcalde Blasco, S/N Sagunt | Privada | 14 | 109 | 05.00 |
| CENTRE PRIVAT | CENTRE PRIVAT MARÍA INMACULADA | Cl Virgen De Los Dolores, 38 El Port de Sagunt | Privada | 41 | 338 | 05.00 |
| CENTRE PRIV. ED. INF. 1er CICLE | CENTRE PRIV. ED. INF. 1er CICLE LA LLUNA | Cl Almenara, 21 Sagunt | Privada | 5 | 46 | 05.00 |

| Tipo | Nombre | Localización (dirección / coord.) | Titularidad | Nº personal | Nº alumnos | Mapa de encuadre nº |
|---|---|---|---|---|---|---|
| CENTRE ENS. PROF. DE MÚSICA | CENTRE ENS. PROFESSIONALS DE MÚSICA JUAN SEBASTIÁN BACH | Cr De Petrés, S/N Sagunt | Pública | 13 | - | 05.00 |
| SECCIÓ DE L'IES CLOT DEL MORO A SAGUNT | SECCIÓ DE L'IES CLOT DEL MORO A SAGUNT | Cl Pont Romà, S/N Sagunt | Pública | 56 | 340 | 05.00 |
| Conservatorio profesional de música | CONSERVATORI PROFESSIONAL DE MÚSICA JOAQUÍN RODRIGO | Cl Llíria, 68 Sagunt | Pública | 18 | 160 | 05.00 |
| ESCOLA PRIVADA DE MÚSICA | ESCOLA PRIVADA DE MÚSICA JOAQUÍN RODRIGO | Cl Cronista Chabret, 6 Sagunt | Privada | 57 | 420 | 05.00 |
| ESCOLA OFICIAL IDIOMES | ESCOLA OFICIAL IDIOMES SAGUNT | Av Fausto Caruana, S/N Sagunt | Pública | - | 2.500 | 05.00 |

### 2.7.2. Equipamientos deportivos

Se incluyen los equipamientos y centros deportivos de uso público, así como los centros privados con mayor capacidad, que pueden concentrar a un número importante de personas. No quedan incluidos los centros educativos que cuentan con instalaciones deportivas al no ser accesibles fuera del horario lectivo, quedando por tanto incluidas dentro de la relación de centros educativos.

| Tipo | Nombre | Localización (dirección / coord.) | Titularidad | Nº personal | Capacidad | Mapa de encuadre nº |
|---|---|---|---|---|---|---|
| Pabellón polideportivo | Casa de la Juventud | C/Albalat, 1 – Sagunto. | Pública | 1 | 2000 personas | 05.00 |
| Pabellón polideportivo | Polideportivo INTERNUCLEOS | Av. Fausto Caruana, s/n | Pública | 1 | 3000 personas | 05.00 |
| Pabellón Polideportivo | Pabellón Puerto de Sagunto | C/ Serra de Escalona, 1 | Pública | 1 | 3.000 personas | 05.00 |
| Pabellón polideportivo | Polideportivo JOSE VERAL | Av. Tres d'Abril, s/n Sagunto-Puerto | Pública | 1 | 1.500 personas | 05.00 |
| Campo de fútbol | Campos de fútbol - Xulla | Carretera Sagunto-Petrés S/n | Pública | 1 | 1.000 personas | 05.00 |
| Campo de fútbol | Estadio Fornás | Av/ camp de morvedre, 38 | Pública | 1 | 3.000 personas | 05.00 |
| Campo de fútbol | Campo de fútbol Nou Morvedre | Carretera Sagunto-Petrés S/n | Federación | - | 1.000 personas | 05.00 |
| Pabellón polideportivo | Pabellón René Marigil | Plz. Arse 2002 S/N | Pública | 1 | 1.000 personas | 05.00 |

| Tipo | Nombre | Localización (dirección / coord.) | Titularidad | Nº personal | Capacidad | Mapa de encuadre nº |
|---|---|---|---|---|---|---|
| Campo de fútbol | Campo de Fútbol Mare Nostrum | Dirección: C/ Vent de Gregal esquina con C/ Vent de Ponent | Pública | 1 | 1.000 personas | 05.00 |
| Campo de fútbol | Campo de fútbol Baladre | C/ Joan Martorell | Pública | 1 | 1.500 personas | 05.00 |
| Piscina | Piscina Almudafer | C/ Ciprés, s/n | Pública | 1 | 300 personas | 05.00 |
| Piscina | Piscina Descubierta René Marigil | Avd. Bru i Vidal s/n | Pública | 1 | 500 personas | 05.00 |
| Gimnasio | Gimnasio Central Sport | Centro Comercial L'Epicentre | Privada | Inc. Personal C. Comercial | 350 personas | 05.00 |
| Gimnasio | NutreXport Fitness Center | C/ Diana, nº 11 Bajo | Privada | 5 | 100 personas | 05.00 |
| Gimnasio | Gimanio Basic Fit | Centro Comercial Vida Nova Park | Privada | Inc. Personal C. Comercial | 300 personas | 05.00 |
| Gimnasio | Gimnasio Natural Gym | C/ Poeta Llombart, 166 | Privada | 3 | 80 personas | 05.00 |

### 2.7.3. Centros sanitarios y farmacias

| Tipo | Nombre | Localización (dirección / coord.) | Titularidad | horario | Nº personal | Mapa nº |
|---|---|---|---|---|---|---|
| **Hospital** | Hospital de Sagunt | Avenida Ramón y Cajal S/N 46520 Puerto de Sagunto | Conselleria de Sanitat | 24 h | Médicos: 297<br>Enfermería: 751<br>Resto: 310<br>**Total: 1.358** | 05.00 |
| **Centro de Especialidades** | Centro de Especialidades Virgen del Puig | Avenida de la Hispanidad S/N 46520 Puerto de Sagunto | Conselleria de Sanitat | 24 h | Médicos: 30<br>Enfermería: 26<br>Resto: 10<br>**Total: 66** | 05.00 |
| **Centro de Salud** | Centro de Salud Puerto de Sagunto I (P.A.C.) | C/ Periodista Azzati, s/n. 46520 Puerto de Sagunto | Conselleria de Sanitat | 24 h | Médicos: 47<br>Enfermería: 33<br>Resto: 17<br>**Total: 97** | 05.00 |
| **Consultorio Auxiliar** | Consultorio Auxiliar el Baladre | Plza. Generalitat, s/n. 46520 Puerto de Sagunto | Conselleria de Sanitat | L-S: 8:00 a 15:00 h | Médicos: 2<br>Enfermería: 3<br>Resto: 1<br>**Total: 6** | 05.00 |
| **Centro de Salud** | Centro de Salud Puerto de Sagunto II | C/ Sagasta, s/n. 46520 Puerto de Sagunto | Conselleria de Sanitat | L-S: 8:00 a 15:00 h | Médicos: 28<br>Enfermería: 25<br>Resto: 16<br>**Total: 69** | 05.00 |
| **Centro de Salud** | Centro de Salud de Sagunto | Avda. Sants de la Pedra, nº81. 46500 Sagunto | Conselleria de Sanitat | 24 h | Médicos: 27<br>Enfermería: 34<br>Resto: 20 | 05.00 |

| Tipo | Nombre | Localización (dirección / coord.) | Titularidad | horario | Nº personal | Mapa nº |
|---|---|---|---|---|---|---|
| **Consultorio Auxiliar** | Consultorio Auxiliar el Raval | Plza. Blasco Ibáñez, nº 4. 46500 Sagunto | Conselleria de Sanitat | L-V: 8:00 a 15:00 h | **Total: 81** | 05.00 |
| **Consultorio Auxiliar** | Consultorio Auxiliar Playa Almardà | C/ Catarroja, nº 9. 46529 Sagunto | Conselleria de Sanitat | L-V: 8:00 a 15:00 h | | 05.00 |

Adicionalmente se recogen en la tabla siguiente los principales centros privados sanitarios localizados en el término municipal.

| Centro Sanitario | Localización (dirección y localidad) | Titularidad | horario | Nº personal | Mapa de encuadre nº |
|---|---|---|---|---|---|
| **Centro Médico Morvedre** | Carrer del Catedràtic Josep Lluís Blasco Estellés, 20 | Privada | L-V: 9:30 – 13:30 16:00 – 20:00 | 10 (variable) | 05.00 |
| | C/Tallleres, 17 – POLIGONO INGRUINSA 46520 Puerto Sagunto (Valencia) | Privada | L-V: 9:30 – 13:30 16:00 – 20:00 | 10 (variable) | 05.00 |
| **Ascires Sagunto** | C/ Advocat Fausto Caruana, 11 | Privada | L-V: 7:40 – 22:00 S: 7:45 – 15:00 | 24 (variable) | 05.00 |

Los recursos farmacéuticos se recogen en la siguiente tabla:

| Farmacia (nombre) | Localización (dirección y localidad) | Titular | horario | Nº personal farmacéutico | Mapa de encuadre nº |
|---|---|---|---|---|---|
| **Rosado** | Av. Camp Morvedre, 153 | Rosado, Rosa | Lunes a viernes de 9:00 a 20:30, y sábados de 9:00 a 14:00 | 1 | 05.00 |
| **Blat** | Av. Camp Morvedre, 28 | Calatayud Salvador, Teresa | Todos los días de 8:30 a 21:30 | 1 | 05.00 |
| **ESCRIG** | Avinguda Hispanitat, 6 | Escrig Oltra Enrique | Lunes a viernes de 9:00 a 14:00 y 17:00 a 20:30, sábados de 9:00 a 14:00 | 1 | 05.00 |
| **Morvedre** | Av. Camp Morvedre, 97 | Devesa Herrero, Carmen | Lunes a viernes de 9:00 a 21:00, sábados de 9:00 a 14:00 | 1 | 05.00 |
| **Olmos** | Avinguda Hispanitat, 19 | | Todos los días de 8:30 a 21:30 | 1 | 05.00 |

| Farmacia (nombre) | Localización (dirección y localidad) | Titular | horario | Nº personal farmacéutico | Mapa de encuadre nº |
|---|---|---|---|---|---|
| **Esteve** | Av. Camp Morvedre, 64 | Esteve Martorell, Carmen | Lunes a viernes de 9:00 a 13:30 y 17:00 a 20:30, sábados de 9:00 a 13:00 | 1 | 05.00 |
| **Roma C.B.** | C/ Roma, 6 | Martínez Serrano, Blanca Roma | Lunes a viernes de 8:30 a 20:30, sábados de 9:00 a 20:00 | 1 | 05.00 |
| **Inmaculada Perís Martí** | Carrer la Plana, 6 | Peris Palanca, Juan | Lunes a viernes de 9:00 a 13:30 y 17:00 a 20:00, sábados de 9:00 a 13:00 | 1 | 05.00 |
| **Contell Valls** | Carrer Illa de Còrsega, 12 | Contell Cortell, José Ramón | Lunes a viernes de 8:45 a 14:00 y 16:30 a 20:30, sábados de 8:45 a 14:00 | 1 | 05.00 |
| **Hernandez C.B** | Avinguda 9 d'Octubre, 89 | Hernández Fuertes, Raquel | Lunes a viernes de 9:00 a 13:30 y 16:30 a 20:00, sábados de 9:00 a 13:00 | 1 | 05.00 |
| **Romero Cb** | Carrer Daoiz, 9 | Romero Blasco, Mª Isabel | Lunes a viernes de 9:00 a 14:00 y 16:30 a 20:00, sábados de 9:00 a 13:00 | 1 | 05.00 |
| **Dels Vents** | Carrer Vent d'Arbonès, 15 | Menude Grao, Petra Maria | Lunes a viernes de 9:00 a 13:30 y 16:30 a 20:00, sábados de 9:00 a 13:00 | 1 | 05.00 |
| **Villanueva de Sagunto** | Carrer de València, 28 | Pérez, Romualdo | Todos los días de 9:00 a 21:30 | 1 | 05.00 |
| **Tortajada C.B.** | Carrer Luis Cendoya, 76 | | Lunes a viernes de 8:30 a 20:30, sábados de 8:30 a 14:00 | 1 | 05.00 |
| **Ribelles Alvarez** | Pl. del Cronista Chabret, 2 | | Lunes a sábado de 9:00 a 14:00 | 1 | 05.00 |
| **Gil** | Carrer América, 25 | Gil Herranz, Mª José | Lunes a viernes de 9:00 a 13:30 y 17:00 a 20:00, sábados de 9:00 a 13:00 | 1 | 05.00 |
| **SANCHEZ SEMPERE C.B.** | Carrer Camí Reial, 93 | | Lunes a viernes de 9:00 a 14:00 y 17:00 a 20:00, sábados y domingos de 9:00 a 14:00 | 1 | 05.00 |
| **Esteve Martorell** | C/ Horts, 10 | Esteve Martorell, Carmen | Lunes a sábado de 9:00 a 13:30 | 1 | 05.00 |
| **FERRER FERNANDEZ C.B.** | C/ Alorc, 37. | | Lunes a sábado de 9:00 a 20:00 | 1 | 05.00 |
| **AUSTRIA 24 (CABRERA PONS C.B)** | Av. Joan d' Àustria, 24. | Cabrera Sapena, Mª Ángeles | Lunes a viernes de 8:30 a 14:00 y de 16:30 a 21:30, sábados de 8:30 a 14:00 | 1 | 05.00 |

| Farmacia (nombre) | Localización (dirección y localidad) | Titular | horario | Nº personal farmacéutico | Mapa de encuadre nº |
|---|---|---|---|---|---|
| **Lda. Avelina Escrig** | Pl. del Algepsar, 10. | Escrig Ribelles, Avelina | Lunes a viernes de 8:30 a 14:00 y de 16:30 a 21:30, sábados de 8:30 a 14:00 | 1 | 05.00 |
| **Villalba Benajas** | Carrer Camí Reial, 37. | Gaspar López | Lunes a sábado de 9:00 a 20:30 | 1 | 05.00 |
| **Rodrigo** | Carrer Mare de Déu dels Dolors, 12. | María Paz Virgen de Los Dolores | Lunes a viernes de 9:00 a 13:30 y 16:30 a 20:00, sábados de 9:00 a 13:00 | 1 | 05.00 |
| **María Dolores Vidal Vicedo** | Avinguda 9 d'Octubre, 21. | Vidal Vicedo, Mª Dolores | Lunes a viernes de 9:00 a 13:30 y 16:30 a 20:00, sábados de 9:00 a 13:00 | 1 | 05.00 |
| **J.MONTESINOS MEZQUITA** | Av. Mediterráneo, 111. | Gómez S. Bernardo, Milagros | Todos los días de 9:00 a 22:00 | 1 | 05.00 |
| **GIMENO C.B** | Avinguda 9 d'Octubre, 57. | Gimeno Oriola, Daniel | Lunes a viernes de 9:00 a 13:30 y de 17:00 a 20:00, sábados de 9:00 a 13:00 | 1 | 05.00 |
| **Roig** | Carrer del Treball, 19. | José Roig y Mª. Teresa | Lunes a sábado de 8:30 a 21:00 | 1 | 05.00 |
| **Condomina C B** | Condomina C B | Juan Emilio Llopis | Lunes a viernes de 8:30 a 14:00 y de 16:30 a 21:30, sábados de 8:30 a 14:00 | 1 | 05.00 |

## 2.7.4. Centros sociosanitarios y asistenciales

| Tipo | Nombre | Localización (dirección / coord.) | Titularidad | horario | Nº personal | Capacidad (nº de usuarios) | Mapa nº |
|---|---|---|---|---|---|---|---|
| Residencia 3ª edad | Residencia Personas Mayores Nuestra Señora Del Carmen | Emilio Llopis, 12 | Privada | 24 h | 30 | 105 | 05.00 |
| Residencia 3ª edad | Residencia Domusvi-Montearse ( Mayores, D. Fisica, Psiquica E. Mental) | Carretera Sagunto A Puerto S/N | Privada | 24 h | 35 | 156 | 05.00 |
| Residencia 3ª edad | Residencia Del Mar Mayores | Pintor Pinazo, 35 Bajo | Privada | 24 h | 15 | 50 | 05.00 |
| Centro Especializado Atención mayores (CEAM) | Ceam Puerto De Sagunto, Centro Especializado Atencion Mayores | Avda. Nueve De Octubre, 48 | Pública | L-V: 9:00 – 20:00 | 8 | 50 (simultánea mente) | 05.00 |

| Tipo | Nombre | Localización (dirección / coord.) | Titularidad | horario | Nº personal | Capacidad (nº de usuarios) | Mapa nº |
|---|---|---|---|---|---|---|---|
| Residencia diversidad funcional | Residencia Nuestros Hijos, Personas Discapacidad Diversidad Funcional Y Centro De Dia | C/Federico Garcia Lorca S/N | Pública | 24 h | 18 | 36 residentes 20 centro de día | 05.00 |
| Centro Ocupacional San Cristobal | Centro Ocupacional San Cristobal | Cerro San Cristobal S/N | Pública | L-V: 9:30 – 16:30 | 10 | 56 | 05.00 |
| Centro Especializado Atención mayores (CEAM) | Ceam De Sagunto, Centro Especializado Atencion Mayores | Pza. Del Hospital,10 | Pública | L-V: 9:00 – 20:00 | 8 | 50 (simultánea mente) | 05.00 |
| Residencia 3ª edad | Residencia Publica De Mayores Dependientes Puerto de Sagunto | Avda. De La Ribera, 4 Puerto de Sagunto | Pública | 24 h | 35 | 100 | 05.00 |
| Centro Ocupacional | Centro Ocupacional Socoltie | C/ Poeta Querol, S/N | Privada | L-V: 9:00 – 14:00 | 5 | 45 | 05.00 |
| Centro de Atención Temprana | Centro de Atención Temprana y Desarrollo Infantil – ATEMDI | C/ Daoiz, 43 Puerto de Sagunto | Privada | L-V: 9:00 – 20:00 | 10 | 20 | 05.00 |
| Centro Social | Centro Social Baladre | Plaza Tirant lo Blanc, S/N | Pública | L-V: 10:00 – 14:00 | 3 | 10 | 05.00 |
| Vivienda Tutelada | Viv. Tutelada Morvedre Armonía | C/ Segorbe | Pública | 24 h | 2 | 7 | 05.00 |
| Vivienda Tutelada | Viv. Tutelada Trespol | Av. Sindicalista Torres Casado | Pública | 24 h | 2 | 7 | 05.00 |
| Vivienda Tutelada | Viv. Tutelada Novaedat | C/ Vent de Ponent | Pública | 24 h | 2 | 7 | 05.00 |

### 2.7.5. Equipamientos culturales

| Tipo | Nombre | Localización (dirección / coord.) | Titularidad | Nº personal | Capacidad | Mapa de encuadre nº |
|---|---|---|---|---|---|---|
| Cine | Cines Alucine | C/ Fundición, s/n | Privada | 18 | 2.000 | 05.00 |
| Cine | Cine Yelmo | Av. Las Moreras, s/n | Privada | 15 | 2.000 | 05.00 |
| Auditorio | Auditori Joaquín Rodrigo | Pl. Cronista Chabret, 6 | Pública | 5 | 458 | 05.00 |
| Teatro | Teatro Romano de Sagunto | | Pública | 4 | 8.000 | 05.00 |
| Teatro | Teatro Begoña | C/ Progreso, 38 | Pública | 1 | 362 | 05.00 |

| Tipo | Nombre | Localización (dirección / coord.) | Titularidad | Nº personal | Capacidad | Mapa de encuadre nº |
|---|---|---|---|---|---|---|
| Casa de la Cultura | Casa Cultura | C/ Progreso, 9 | Pública | 1 | 425 | 05.00 |
| Centro Cultural | Centro Cultural Mario Monreal | C/ Roma, 9 | Pública | 1 | 342 | 05.00 |
| Centro Cultural | Casal Jove Port de Sagunt | C/ Vent de Marinada | Pública | 1 | 100 | 05.00 |
| Biblioteca | Biblioteca Cronista Chabret | Pz. Cronista Chabret, 9 | Pública | 3 | 88 | 05.00 |
| Centro Cívico El Port | Biblioteca Centro cultural | Jardines Antiguo Sanatorio, s/n | Pública | 8 | 986 | 05.00 |
| Biblioteca | Biblioteca UNED – Francisco Tomás y Valiente | Cl Abogado Fausto Caruana, S/N (IES Camp de Morvedre) | Pública | 2 | 40 | 05.00 |
| Museo | Antiquarium Epigráfico | Castillo de Sagunto | Pública | 1 | 200 | 05.00 |
| Museo | Colección Museográfica del Centro Arqueológico Saguntino | Carrer Cavallers, 12 | Pública | 1 | 300 | 05.00 |
| Museo | Museo Histórico | C/ Castillo, 23 | Pública | 1 | 300 | 05.00 |
| Equipamiento cultural | Taller de efectos y repuestos | C/ Fundición, s/n | Pública | 1 | 500 | 05.00 |

### 2.7.6. Equipamientos comerciales y de ocio

| Tipo | Nombre | Localización (dirección / coord.) | Titularidad | Nº personal | Capacidad | Mapa de encuadre nº |
|---|---|---|---|---|---|---|
| Centro Comercial | Vida Nova Park | X: 734568 Y: 4394945 | Privada | 530 (turnos) | 12.198 | 05.00 |
| Centro Comercial | L'Epicentre | X: 735963 Y: 4394944 | Privada | 400 (turnos) | 8.000 | 05.00 |

### 2.7.7. Equipamientos turísticos y hosteleros

| Tipo | Nombre | Localización (dirección / coord.) | Titularidad | Nº personal | Capacidad | Mapa de encuadre nº |
|---|---|---|---|---|---|---|
| Hotel | Hotel Vent de Mar | Calle Isla de Córcega 61 | Privado | 8 | 86 habitaciones | 05.00 |
| Hotel | Hotel Sagunto | Av. Pais Valencià, 14 | Privado | 10 | 17 habitaciones | 05.00 |

| Tipo | Nombre | Localización (dirección / coord.) | Titularidad | Nº personal | Capacidad | Mapa de encuadre nº |
|---|---|---|---|---|---|---|
| Hotel | Hotel Ruta Romana | Carretera CV-3007 km. 1 | Privado | 2 | 31 habitaciones | 05.00 |
| Hotel | Hotel La Pinada | Ctra. A-23, km. 3 | Privado | 5 | 25 habitaciones | 05.00 |
| Hotel | Hotel Exe Puerto de Sagunto | Av. Ojos Negros, 55 | Privado | 10 | 99 habitaciones | 05.00 |
| Hotel | Hotel Barú | C/ Felisa Longas 1 | Privado | 6 | 56 habitaciones | 05.00 |
| Hostal | Hostal Carlos | Av. del País Valencià, 43 | Privado | 2 | 11 habitaciones | 05.00 |
| Pensión | Pensión Albahicín | C/ Bonavista, 4 | Privado | 2 | 6 habitaciones | 05.00 |
| Cámping | Camping Malvarrosa de Corinto | C/ Cisne s/n | Privado | 5 | 150 parcelas | 05.00 |

## 2.7.8. Centros y edificios de carácter religioso

| Tipo | Nombre | Localización (dirección / coord.) | horario | Nº personal | Capacidad | Mapa de encuadre nº |
|---|---|---|---|---|---|---|
| Iglesia | Iglesia Parroquial de la Natividad de Nuestra Señora | Plaza Mayor, Sagunt | L-S: 19:00 h<br>D-F: 10:30 h<br>19:00 h<br>Ver: 20:00 h | 2/3 | 300 | 05.00 |
| Iglesia | Iglesia Parroquial de El Salvador | C/ Valencia, 19, Sagunt | 19:00 h | 2 | 100 | 05.00 |
| Parroquia | Parroquia de Nuestra Señora del Buen Suceso | C/ Sant Francesc, 38, Sagunt | 18:30 h | 2 | 80 | 05.00 |
| Ermita | Ermita del Bon Succés | 37, C. del Bon Succés, 35, Sagunt | No hay misas | 0 | N/A | 05.00 |
| Monasterio | Monasterio de Santa Ana | Plaça del Pi, 2, Sagunt | 8:30 h | 8 | 100 | 05.00 |
| Ermita | Ermita de la Verge de la Soledat o del Calvari | 42 Plaça Poligono 83, Sagunt | No hay misas | 0 | N/A | 05.00 |
| Ermita | Ermita Santa Maria Magdalena | C/ del Castell, 42, Sagunt | No hay misas | 0 | N/A | 05.00 |
| Ermita | Ermita de la santísima Sangre | Carrer de Sang Nova, 15, Sagunt | No hay misas | 0 | N/A | 05.00 |
| Ermita | Ermita de Sant Cristòfol | 8A, Plaça Sant Cristòfol, Sagunt | No hay misas | 0 | N/A | 05.00 |
| Ermita | Ermita de Sant Miquel | C. de Sant Miquel, 17, Sagunt | No hay misas | 0 | N/A | 05.00 |
| Ermita | Ermita dels Dolors | C. dels Dolors, 24, Sagunt | No hay misas | 0 | N/A | 05.00 |
| Ermita | Ermita de Sant Roc | C/ Major, 18, Sagunt | No hay misas | 0 | N/A | 05.00 |
| Iglesia | Iglesia Adventista del Séptimo Día en Sagunto | Camí de Rodamilans, 3, Sagunt | 20:00 | - | - | 05.00 |

| Tipo | Nombre | Localización (dirección / coord.) | horario | Nº personal | Capacidad | Mapa de encuadre nº |
|---|---|---|---|---|---|---|
| Iglesia | Iglesia cristiana de bajovias | C. de José Domínguez Roca, 3, Sagunt | 19:30 | 1 | 80 | 05.00 |
| Iglesia | Iglesia Evangelica Sagunto La Senda | Av. del País Valencià, 59, Sagunt | D: 11:00 – 14:00<br>X: 19:30 – 21:00 | 1 | 60 | 05.00 |
| Parroquia | Parroquia Jesús Obrero | Avenida Arquitecto Alfredo Simón, 1 (Urb San Fco Borja), Sagunt | L-S: 19:00<br>D: 10:00 | 2/3 | 300 | 05.00 |
| Parroquia | Parroquia Nuestra Señora de los Desamparados | Plaça Reina Fabiola, 5, Port de Sagunt | 19:00 | 2 | 150 | 05.00 |
| Iglesia | Iglesia Adventista del Séptimo Día en Puerto de Sagunto | Carrer del Rei Alfons XII, 3, Port de Sagunt | 20:00 | - | - | 05.00 |
| Parroquia | Parroquia San Pedro Apóstol | Carrer de Sant Pere, 34, Sagunt | 19:00 | 1 | 100 | 05.00 |
| Mezquita | Mezquita La Paz | Carrer Alfambra, 37, Port de Sagunt | - | - | - | 05.00 |
| Iglesia | Iglesia La Luz Del Mundo | Carrer L'Alacantí, 22, Port de Sagunt | - | - | - | 05.00 |
| Iglesia | Misión Anglicana "Sant Joan Apòstol" | Carrer del Poeta Llombart, 95, Port de Sagunt | - | - | - | 05.00 |
| Iglesia | Sant Josep del Port | C. de Gomez Ferrer, 72, Port de Sagunt | 19:00 | 1 | 100 | 05.00 |
| Iglesia | Iglesia Evangélica Bautista Puerto Sagunto | Carrer Concepción Arenal, 34, Port de Sagunt | D: 11:00 – 13:00<br>X: 19:00 – 21:00<br>S: 18:30 – 21:00 | 1 | 50 | 05.00 |
| Iglesia | Iglesia Adventista del Séptimo Día - CEAS | Camí de Petrés, Sagunt, | 20:00 | - | - | 05.00 |
| Parroquia | Parroquia Nuestra Señora de Begoña | Avinguda 9 d'Octubre, 1, Port de Sagunt | No hay misas | 0 | 80 | 05.00 |

## 2.7.9. Cementerios

| Nombre | Localización (dirección / coord.) | horario | Nº personal | Mapa de encuadre nº |
|---|---|---|---|---|
| Cementerio Municipal de Sagunto | Calle de Llíria, S/n | 9:00 – 14:00<br>16:00 – 18:00<br>D: 9:00 – 13:00 | 2 personas | 05.00 |
| Cementerio Puerto de Sagunto | Carrer Sierra de Javalambre, s/n Port de Sagunt | 9:00 – 14:00<br>16:00 – 18:00<br>D: 9:00 – 13:00 | 2 personas | 05.00 |

## 2.7.10. Monumentos históricos, artísticos, bienes de interés cultural y de relevancia local

| Nombre | Localización (dirección / coord.) | tipo | categoría | Uso actual | Época constr. | Mapa de encuadre nº |
|---|---|---|---|---|---|---|
| Alquería Fortificada del Agua Fresca | N-340, Km 26 en la Montanyeta de l'aigua | Edificios - Edificios militares | Monumento | Turístico, cultural | S.XV, S.XVI | 05.00 |
| Castillo | Sierra Calderona | Edificios - Edificios militares | Monumento | Turístico, cultural | Origen Íbero | 05.00 |
| Castillo de Cárcel | Plaça Numero 7, 10 | Edificios - Edificios militares | Monumento | Turístico, cultural | Origen Íbero | 05.00 |
| Alto horno número 2 | Avda. de los Altos Hornos | Edificios - Edificios industriales - Talleres mecánicos | Monumento | Turístico, cultural | S. XX | 05.00 |
| Casa del Duque de Gaeta | C/ del Castillo, 20 | Edificios - Edificios residenciales - Casas - Palacios | Monumento | Turístico, cultural | S. XIV | 05.00 |
| Creu de la Victòria | Polígono 22, Parcela 24 | Punto de interés | Monumento | Turístico, cultural | S. XX | 05.00 |
| Fortín o Torre del Grau Vell | Partida de la Vila, Barrio del Grau Vell | Edificios - Edificios militares - Fuertes | Monumento | Turístico, cultural | S: XV, S. XVII, S. XVIII | 05.00 |
| Molino Fortificado Torre Gausa | Plaza, Polígono 83, 114, Sagunto | Edificios - Edificios militares - Torres defensivas | Monumento | Turístico, cultural | S. XVII, S. XVIII | 05.00 |
| Museo Arqueológico del Teatro Romano | C/ del Castell, 23, Sagunt | Edificios - Edificios dotacionales - Edificios socioculturales - Museos | Fondo de museo | Turístico, cultural | S. XXI | 05.00 |
| Teatro Romano | Plaza Facundo Roca, s/n, Sagunt | Edificios - Edificios dotacionales - Edificios socioculturales - Teatros | Monumento | Turístico, cultural | 50 d.C | 05.00 |
| Torre de San Roque | Partida de Montiver al norte de Sagunto | Edificios - Edificios militares - Torres defensivas | Monumento | Turístico, cultural | S.XVI | 05.00 |

| Nombre | Localización (dirección / coord.) | tipo | categoría | Uso actual | Época constr. | Mapa de encuadre nº |
|---|---|---|---|---|---|---|
| Aeródromo en Sagunto | Partida Gausa, 18 | Infraestructuras - Aerodromo | Monumento | Turístico, cultural | S. XIX-XX | 05.00 |
| Conjunto "La Gerencia" (Puerto de Sagunto) | Av. Nueve de Octubre, 7 | Infraestructuras - Asentamientos - Asentamientos urbanos - Centros urbanos | Monumento de interés local | Turístico, cultural | S. XX | 05.00 |
| Fábrica de Sagunto | C. Puçol, Sagunt | Edificios - Edificios industriales - Edificio multiusos | Edificación de guerra civil | Edificio multiusos | S. XIX-XX | 05.00 |
| Fabrica en el Puerto de Sagunto | Sc Puerto Sagunto Concesi, 8 | Edificios - Edificios industriales - Edificio multiusos | Edificación de guerra civil | Edificio multiusos | S. XIX-XX | 05.00 |
| Fumeral d'un Antic Rajolar | CV-320, Estación de los Valles | Edificios - Edificios industriales - Chimeneas | Espacio etnológico de interés local | Turístico, cultural | S.XIX-XX | 05.00 |
| Refugio antiaéreo urbano en Sagunto | C/ Vell del Castell, Sagunt | Infraestructura- Espacio subterráneo | Edificación de guerra civil | Turístico, cultural | S. XX | 05.00 |

No se incluye en la tabla la localización de los yacimientos arqueológicos para evitar expolio u otros actos vandálicos.

Dada la importancia de los archivos históricos existentes en el municipio y que se encuentran incluidos dentro de la sección 4ª del Inventario General del Patrimonio Cultural Valenciano, se considera relevante indicar la existencia de los mismos en el municipio, en los sótanos del Centro Cívico del Camí Real.

## 2.8. Centros administrativos y operativos

En este apartado se detallan los diferentes centros administrativos y operativos existentes en el municipio que intervienen en la operatividad durante una situación de preemergencia o emergencia. Su situación geográfica en el término municipal se encuentra cartografiada en los diferentes mapas de encuadre que aparecen en cada apartado.

### 2.8.1. Ayuntamiento

| Nombre | Localización (dirección / coord.) | Vía de acceso principal | Nº personal | Horario | Mapa de encuadre nº |
|---|---|---|---|---|---|
| Excmo. Ayuntamiento de Sagunto | C/ Autonomía, 2 | N-340 y C/ Camí Reial | 66 | De 7 a 15:00 h | 06.01 |

### 2.8.2. Otros edificios de la administración local

| Nombre / Tipo | Localización (dirección / coord.) | Vía de acceso principal | Nº personal | Horario | Mapa de encuadre nº |
|---|---|---|---|---|---|
| Edificio Administrativo del Ayuntamiento de Sagunto | C/ Camí Reial, 65 | C/ de los Huertos, Pl. Cronista Chabret y C/ Camí Reial | 129 | 07:00 – 17:00 (L a J)<br>07:00 – 15:00 (V) | 06.01 |
| Edificio de Mantenimiento y Obras del Ayuntamiento de Sagunto | C/ Carmen Conde, 2 | Av. Fausto Caruana y C/ Carmen Conde | 24 | 07:00 – 14:00 | 06.02 |
| Edif. GERENCIA Serv. Sociales y otros Dptos. Municipales | Av. Nou d'octubre, nº 7<br>Puerto de Sagunto | C/ América, Av. Jerónimo Rovre y Av. 9 de Octubre | 127 | 07:00 – 15:00 | 06.04 |

### 2.8.3. Centros de las fuerzas y cuerpos de seguridad

| Tipo | Nombre | Localización (dirección / coord.) | Vía de acceso principal | Horario | Mapa de encuadre nº |
|---|---|---|---|---|---|
| Central de Policía Local | Central de Policía Local | Av. Fausto Caruana, s/n | Av. Fausto Caruana | 24 h | 06.02 |
| Retén Policía Local | Retén Policía Local (Edif. Ayuntamiento) | C/ Autonomía, nº 2 | N-340 y C/ Camí Reial | L-V:<br>07:00 – 15:00 | 06.01 |
| Retén Policía Local | Retén Policía Local (Edif. Ayto. Puerto de Sagunto) | C/ Progreso, 37 | Av. 9 de Octubre y C/ Progreso | Ordinario:<br>L-J: 08:30 – 16:30<br>V: 8:30 – 15:00<br>Verano (1/7 – 15/9)<br>L-V: 8:30 – 14:00 | 06.04 |
| Oficina Pol. Local | Policía Local Almardà | Av. Italia, 118, bajo | C/ Muntanyars y Av. Italia | Verano:<br>L-D: 10:00 – 20:00<br>Invierno:<br>L-V: 07:30 – 14:30 | 06.00 |
| Policía Local Tráfico | Policía Local Tráfico (Edif. Mant. Y Obras) | C/ Carmen Conde, s/n). | Av. Fausto Caruana y C/ Carmen Conde | L-V:<br>07:30 – 14:30 | 06.02 |
| Guardia Civil | Guardia Civil, Puesto Puerto de Sagunto | C/ General Prim, 1 | C/ Pavía y C/ General Prim | 24 h | 06.03 |

| Tipo | Nombre | Localización (dirección / coord.) | Vía de acceso principal | Horario | Mapa de encuadre nº |
|---|---|---|---|---|---|
| Comisaría Policía Nacional | Comisaría de la Policía Nacional en Sagunto | C/ Progrés, 35 Puerto de Sagunto | Av. 9 de Octubre y C/ Progreso | 24 h | 06.04 |

### 2.8.4. Centros de los servicios de intervención

| Tipo | Nombre | Localización (dirección / coord.) | Vía de acceso principal | Horario | Mapa de encuadre nº |
|---|---|---|---|---|---|
| Parque de Bomberos | Parc de Bombers de Sagunt | P.I. SEPES C/ Benjamin Franklin s/n | V-23 Av. Benjamin Franklin | 24 h | 06.02 |

# 3. Análisis de los riesgos

## 3.1. Riesgos en el término municipal.

En este apartado se indican los principales riesgos que, por las características geográficas del municipal y de acuerdo con la calificación del riesgo realizada los Planes Especiales y procedimientos de la Comunitat Valenciana, afectan al término municipal.

### 3.1.1. Riesgo de incendios forestales

Según el Plan Especial frente al riesgo de Incendios Forestales, la superficie forestal del municipio es de 4.049,47 ha, mientras que en el Plan Local de Prevención de Incendios Forestales esta superficie alcanza las 4.193 ha. Según la información actualizada del PATFOR (2023) y la revisión de los terrenos mediante las ortofotos de máxima actualidad del PNOA, la superficie forestal cartografiada asciende a algo más de 4.225 ha, a las que habría que añadir unas 48 ha de terrenos no considerados como forestales pero afectados por el riesgo de incendios forestales y plagas.

Básicamente las masas forestales de Sagunto se pueden agrupar en tres bloques:

- ✓ **Zonas de Marjal**: Prácticamente toda la línea de costa (no edificada) está ocupada por superficie de marjal, formadas por las zonas de transición del flujo subterráneo de agua dulce procedente de las Sierras Calderona y de Espadán en su interacción con la línea de costa, creando estas formaciones de gran valor ambiental. Concretamente en Sagunto se encuentran dos de los marjales más importantes de la Comunitat Valenciana, el Marjal dels Moros y el Marjal de Almardà (subzona de la Marjal d'Almenara).

  Toda la superficie ocupada por estos marjales se encuentra dentro de la Red Natura 2000, contando con la categoría de LIC (Lugar de Interés Comunitario), ZEPA (Zona de Especial Protección para las Aves) y ZEC (Zona de especial conservación), lo que da idea de la importancia ambiental de estos espacios. Además se encuentran incluidos dentro del Catálogo de Zonas Húmedas de la Comunitat Valenciana. En el seno de los humedales se encuentran además varias microrreservas: Torberes de l'Almardà (Marjal d'Almenara) y Els Cucs, Camí de Rampete y Marjal dels Moros (Marjal dels Moros).

  Hacia el sur, la Marjal del Moros prácticamente finaliza en el límite del T.M. (existe una pequeña área de marjal que se adentra en el término de Puçol) por lo que puede considerarse como una masa aislada.

La Marjal de Almardà, por el contrario, sí que continua por la franja costera hacia el norte, siendo la parte correspondiente a Sagunto, algo menos de 1/3 de la superficie total de la masa forestal de este espacio (1.486,72 ha).

- ✓ **Montañas interiores**: Sagunto es la parte final de las estribaciones montañosas de la Serra Calderona y de la Serra de Espadàn confluyendo precisamente en el término. La vegetación de monte mediterráneo que se observa en estas zonas constituye una unidad más o menos uniforme desde el punto de la planificación frente a incendios forestales.

  Prácticamente toda la zona comprendida en el cuadrante suroeste del T.M. delimitada por las autopistas AP-7 y A-23 queda dentro del ámbito del Parque Natural de la Serra Calderona. Además, este espacio es zona LIC y ZEPA dentro de la Red Natura 2000, por lo que en conjunto cuenta con un grado de protección muy elevado dentro del entorno autonómico. Adicionalmente en el entorno de la cima el Picaio se encuentra una microrreserva de flora con el mismo nombre.

  La zona noroeste no está afectada por ninguna figura de protección, a excepción de una superficie de 276 ha (Romeu) declaradas como Paraje Natural Municipal en el año 2019.

  Ambas zonas forestales (suroeste y noroeste) forman parte de ámbitos superiores, así la zona suroeste forma parte del Parc Natural de la Serra Calderona, por lo que existe una continuidad importante con toda esta masa forestal. En la zona noroeste, la continuidad queda más interrumpida por el efecto mosaico de cultivos e infraestructuras pero existe también una continuidad potencial hacia masas interiores que conectan con el Parc Natural de la Serra d'Espadà.

- ✓ **Río Palancia**: El rio Palancia está considerado también como terreno forestal según la Ley Forestal Valenciana, presenta una vegetación características propia de ramblas y cauces temporales. Esta masa no cuenta con ninguna figura de protección especial.

  El cauce del río Palancia presenta continuidad hacia aguas arriba, con los términos de Petrés, Gilet, etc. pero la presencia de zonas no combustibles en el cauce hace que sea poco probable que un incendio pueda extenderse de forma importancia hacia otras zonas.

Como se puede observar el listado de espacios protegidos es muy variado, englobando zonas húmedas, litorales y también de interior. Todas ellas configuran un amplio y complejo sistema ecológico, pero al mismo tiempo muy vulnerable.

Aunque en Sagunto se han registrado numerosos incendios en los últimos quince años solo ha habido un incendio que afectó a una superficie importante, que fue el que en el año 2018 afectó a gran parte de la superficie del Marjal dels Moros (192,43 ha).

Las causas del incendio fueron intencionadas y fue un incendio que se produjo durante el invierno, afectado por unos días secos con vientos importantes y erráticos que condicionaron mucho las tareas de extinción.




Los elementos que pueden verse principalmente afectados en caso de incendio forestal pueden verse en la tabla siguiente:

| Elemento afectado | Tipo | Localización (dirección / coord.) | Descripción | Mapa de encuadre nº |
|---|---|---|---|---|
| Urbanización Monasterios (Alfinach) | Urbanización | X: 728286<br>Y: 4391334 | Urbanización compacta de viviendas en contacto con la masa forestal | 07.01 |
| Antenas repetidor/ El Picaio | Infraestructuras servicios comunicaciones | X: 729955<br>Y: 4391714 | Zona de antenas de diversas compañías y servicios en la cima del Picaio | 07.01 |
| Urbanización Montepicaio | Urbanización | X: 730483<br>Y: 4390926 | Urbanización compacta de viviendas en contacto con la masa forestal | 07.01 |
| Subestación Gaussa | Subestación | X: 730186<br>Y: 4393449 | Subestación eléctrica en contacto con la masa forestal | 07.01 |
| Urbanización El Romeral | Urbanización | X: 730094<br>Y: 4394769 | Urbanización poco compacta formando mosaico agroforestal en contacto con la masa forestal | 07.01 |
| Urbanización La Pinada | Urbanización | X: 730572<br>Y: 4394694 | Urbanización compacta de viviendas en contacto con la masa forestal | 07.01 |
| Área de Servicio AP-7 | Área de Servicio/ Est. Combustible | X: 731536<br>Y: 4392550 | Área de servicio en contacto con la masa forestal, con continuidad hacia otras masas | 07.01 |

| Elemento afectado | Tipo | Localización (dirección / coord.) | Descripción | Mapa de encuadre nº |
|---|---|---|---|---|
| IES El Clot del moro | Centro Educativo | X: 732379<br>Y: 4395292 | Centro educativo de secundaria rodeado de masa forestal sin continuidad | 07.01 |
| BIC Castillo de Sagunto | Monumento histórico, museo, teatro | X: 733584<br>Y: 4395351 | Zona cultural e histórica rodeada de masa forestal discontinua | 07.01 |
| Colegio San Vicente Ferrer | Centro Educativo | X: 731525<br>Y: 4397225 | Centro educativo en contacto con masa forestal con continuidad | 07.01 |
| Cantera Lafarge | Industria (cantera) | X: 732555<br>Y: 4397872 | Industria de extracción de materiales pétreos em contacto con la masa forestal | 07.01 |
| Colegio Adventista | Centro Educativo | X: 733006<br>Y: 4398253 | Centro Educativo en contacto con la masa forestal | 07.01 |
| Casco urbano de Sagunto | Núcleo urbano | X: 733128<br>Y: 4395774 | Núcleo urbano atravesado por el cauce del Palancia y al sur por la ladera del Castillo | 07.01 |
| Hospital de Sagunt | Hospital | X: 737478<br>Y: 4395284 | El Hospital queda limitado en su parte norte por el cauce del río Palancia. | 07.01 |
| Polígono Industrial Parc Sagunt I | Zona Industrial | X: 735116<br>Y: 4391567 | Zona industrial delimitada en su flanco sureste por la Marjal dels Moros y campos de cultivo. | 07.01 |
| Urbanizaciones Línea Costa Norte (Almardà, Corinto, Malvarrosa) | Urbanización | X: 739941<br>Y: 4398462 | Zonas urbanizadas compactas delimitadas en su lado oeste por la Marjal de Almardà | 07.01 |
| Industria Inferco, S.L. | Industria | X: 739568<br>Y: 4399556 | Industria de extracción de turba en el seno de la Marjal de l'Almardà. | 07.01 |
| Camping Malvarrosa de Corinto | Camping | X: 740567<br>Y: 4400414 | Camping próximo a la zona forestal de la Marjal de l'Almardà. | 07.01 |

Tal y como se incluye en el Plan Especial frente al riesgo de Incendios Forestales de la Comunitat Valenciana, **toda la superficie forestal valenciana está catalogada como zona de alto riesgo de incendios**. Asimismo, el PEIF establece que el municipio de Sagunto tiene la obligación de elaborar un Plan de Actuación Municipal frente a este riesgo.

Las zonas afectadas por el riesgo de incendios forestales en el término municipal están cartografiadas en el mapa nº 07.01 del Anexo de cartografía.

### 3.1.2. Riesgo de inundaciones

La cuenca del río Palancia y las subcuencas litorales entre Valencia y Castellón forman el Sistema Palancia y Los Valles, que ocupa una superficie de 1.159 km$^2$. El río Palancia es el único cauce

fluvial importante de la zona, que cuenta con unos recursos naturales de 133,84 $hm^3$/año, procedentes principalmente de la descarga de acuíferos.

En octubre de 1957, las cuencas del Turia y el Palancia sufrieron una gran riada por las precipitaciones de más de 300 mm en dos días (361 mm en Bejís). El Turia se desbordó en Valencia con dos ondas de crecida de hasta 3.700 $m^3$/s y 4,16 m/s, inundando la mayor parte de la ciudad y solapándose sus aguas con las del barranco del Carraixet antes de llegar al mar.

El Palancia también se desbordó en Sagunto con 900 $m^3$/s. En octubre de 2000, las lluvias (362,5 $l/m^2$) volvieron a amenazar con desbordar el Palancia, y obligaron a desalojar dos urbanizaciones en Sagunto y varios barrios en el Puerto de Sagunto.

El 30 de agosto de 2021, una tormenta descargó más de 180 $l/m^2$ en pocas horas, provocando inundaciones en el Port de Sagunt, l'Almardà y Canet d'En Berenguer.

| Nombre del curso fluvial | Cuenca | Localización en el TM | Municipio aguas arriba | Municipio aguas abajo | Mapa de encuadre nº |
|---|---|---|---|---|---|
| Río Palancia | Palancia | Atraviesa el término de oeste a este | Petrés, Gilet | Canet d'En Berenguer (desembocadura) | 07.02 |

| Elemento afectado | Tipo | Localización (dirección / coord.) | Tipo de afectación * | Descripción | Mapa de encuadre nº |
|---|---|---|---|---|---|
| Área de Servicio AP-7 | Área de Servicio/ Est. Combustible | X: 731536 Y: 4392550 | Total | Peligrosidad geomorfológica | 07.02 |
| AP-7 | Red viaria principal | - | Parcial | Geomorfolófica y cruces río Palancia | 07.02 |
| Campos de fútbol Sagunto | Campo de fútbol | X: 732158 Y: 4395844 | Total | Desbordamiento río Palancia y geomorfológica | 07.02 |
| ES Octaplus | Estación de Combustible | X: 734527 Y: 4395627 | Total | Peligrosidad geomorfológica, río Palancia | 07.02 |
| Supermercado LIDL | Tienda alimentación | X: 736830 Y: 4394596 | Parcial | Peligrosidad geomorfológica, río Palancia | 07.02 |
| Centro Comercial L'Epicentre | Incluye diversos elementos y centros | X: 735963 Y: 4394944 | Total | Peligrosidad geomorfológica | 07.02 |
| Hospital de Sagunto | Hospital | X: 737478 Y: 4395284 | Total | Inundación excepcional calado bajo. Geomorfológica | 07.02 |
| Casco urbano Puerto de Sagunto | Núcleo urbano | X: 737338 Y: 4394337 | Parcial | Inundación excepcional calado bajo. Geomorfológica | 07.02 |

| Elemento afectado | Tipo | Localización (dirección / coord.) | Tipo de afectación * | Descripción | Mapa de encuadre nº |
|---|---|---|---|---|---|
| Urbanizaciones costa Norte | Urbanizaciones | X: 739941<br>Y: 4398462 | Total | Inundación excepcional Geomorfológica Marítima | 07.02 |
| Camping Malvarrosa de Corinto | Camping | X: 740567<br>Y: 4400414 | Total | Geomorfológica | 07.02 |
| Industria Inferco, S.L. | Industria | X: 739568<br>Y: 4399556 | Total | Inundación frecuente, calado bajo | 07.02 |

(*) total / parcial / accesos

Tal y como establece el Plan Especial frente al riesgo de Inundaciones de la Comunitat Valenciana, el municipio de Sagunto tiene riesgo alto de inundaciones, por tanto, **tiene la obligación de elaborar** un Plan de Actuación Municipal frente a este riesgo.

Por otro lado, es importante reseñar que el municipio presenta también un **riesgo de inundaciones de origen marino** de nivel medio.

Las zonas afectadas por el riesgo de inundaciones en el término municipal están cartografiadas en el mapa nº 07.02 del Anexo V.

**Riesgo de inundaciones provocado por la avería grave o rotura de una presa o balsa**

El municipio de Sagunto se encuentra en la zona I del Plan de Presa de la presa de Algar y del Depósito de cola de la conducción Turia - Sagunto.

En el Anexo VI del PAM frente al riesgo de inundaciones) se incluye la cartografía de la zona inundable y la tabla de afectaciones en el término municipal para estas dos infraestructuras.

### 3.1.3. Riesgo sísmico

Tal y como establece el Plan Especial frente al riesgo sísmico de la Comunitat Valenciana, el municipio de Sagunto tiene una intensidad sísmica comprendida entre VI y VII (EMS), por tanto, tiene riesgo medio y se recomienda que elabore un Plan de Actuación Municipal frente a este riesgo.

Además, según la Norma de Construcción Sismorresistente 2002 (NCSR-02) actualmente vigente, el municipio de Sagunto tiene una aceleración sísmica de 6,5 g. Aunque según el nuevo Mapa de peligrosidad sísmica de España de 2015, el municipio tiene una aceleración sísmica entre 6 y 7 g.

Los mapas nº 07.03 del Anexo V referidos a este riesgo incluyen la antigüedad y las alturas de los edificios del término municipal, así como las edificaciones e infraestructuras básicas de los núcleos urbanos destacables por su importancia o vulnerabilidad en caso de un sismo en el municipio.

### 3.1.4. Riesgo de deslizamientos y desprendimientos

Existen varias zonas dentro del territorio municipal que presentan riesgos de deslizamiento y desprendimiento puntual, fundamentalmente en el extremo suroreste del término donde se presentan zonas urbanizadas en laderas con fuertes pendientes (Montepicaio, Monestirs, etc.), si bien no ocupan una extensión importante dentro del término.

Las principales zonas afectadas por este tipo de riesgo son la AP-7 que puede verse afectada tanto por deslizamientos de ladera como por desprendimientos puntuales en zonas de la vía que están excavadas en trinchera con taludes laterales pronunciados.

También es especialmente importante la afección a las zonas urbanizadas de Alfinach, Monestirs y Montepicaio que están rodeadas por laderas con un cierto riesgo de deslizamiento.

Las zonas afectadas por el riesgo de deslizamientos y desprendimientos en el término municipal están cartografiadas en el plano nº 07.04 del Anexo V.

| Elemento afectado | Tipo | Localización (dirección / coord.) | Descripción | Mapa de encuadre nº |
|---|---|---|---|---|
| AP-7 | Infraestructuras viaria principal | N/A | Riesgo de deslizamiento de ladera medio y riesgo de desprendimientos puntuales. | 07.04 |
| Urbanización Monasterios (Alfinach) | Urbanización | X: 728286<br>Y: 4391334 | Es la urbanización más afecta dentro del T.M. Todo su límite N está expuesto a un riesgo de deslizamiento medio | 07.04 |
| Urbanización Monetpicaio | Urbanización | X: 730483<br>Y: 4390926 | Su extremo noroeste queda dentro de una ladera con riesgo de deslizamiento bajo. | 07.04 |

Las zonas afectadas por el riesgo de deslizamientos y desprendimientos en el término municipal están cartografiadas en el mapa nº 07.04 del Anexo V.

### 3.1.5. Riesgo de nevadas

Según el Procedimiento frente al riesgo de nevadas de la Comunitat Valenciana, el municipio de Sagunto tiene un nivel de riesgo bajo. Además, dentro del término no existe ningún núcleo de población ni instalación que albergue personas situados a una cota superior a 400 m.

### 3.1.6. Riesgo en el transporte de mercancías peligrosas

Según la revisión del Plan Especial frente al riesgo en el trasporte de mercancías peligrosas de la Comunitat Valenciana, el municipio de Sagunto tiene un nivel de riesgo alto, al estar atravesado por dos vías de circulación preferente de mercancías peligrosas.

El término municipal está atravesado por las siguientes vías de circulación preferente de mercancías peligrosas:

| Nombre de la vía de comunicación | Tipo de vía | Localización en el TM | Elementos en la zona de especial exposición | Distancia (m) |
|---|---|---|---|---|
| AP-7 | Autopista sin peaje | Atraviesa el T.M. por su parte central de sur a norte | Área de Servicio ENI | 20 m |
| | | | Repetidor de comunicaciones | 30 m |
| | | | Urbanización El Romeral | 100 m |
| | | | Campo de fútbol Sagunto Fútbol | 200 m |
| | | | Centro de Educación Especial San Cristófol | 150 m |
| V-23 | Autovía | Accede al término por el oeste paralela al río Palancia hasta enlazar con la AP-7 y la V-23 | Urbanización La Pinada | 130 m |
| | | | Urbanización El Romeral | 60 m |
| | | | Urbanización Caruana | 100 m |

En el término municipal, y junto a sus límites, existen las siguientes gasolineras:

| Nombre | Localización (dirección / coord.) | Gestor | Elementos en la zona próxima (< 150 m) | Distancia (m) |
|---|---|---|---|---|
| Área de Servicio Sagunto Norte | X= 731536; Y=4392550 AP-7 km. 477,8 | ENI 962651227 | Sin elementos vulnerables en el radio de afección | N/A |
| Estación de servicio Repsol | X= 737066; Y=4394572 N-237, 3 | REPSOL 962681281 | Casco urbano Puerto de Sagunto<br>Supermercado (Mercadona) | 0 m<br>150 m |
| Ham Sagunto GNL - GNC | X= 731475; Y=4392340 AP-7, km. 477 | HAM Sagunto 937704760 | Zona Forestal | 50 m |
| Gasolinera REPSOL Ripoll | X= 733258; Y=4393196 | REPSOL 962660147 | Gasolinera Tankstelle<br>V-23 | 75 m<br>30 m |
| Gasolinera Tankstelle | X= 733183; Y=4393190 | Tankstelle | Gasolinera REPSOL Ripol<br>V-23 | 75 m<br>30 m |
| Estación de servicio REPSOL | X= 736874; Y=4393951 C/ Almagro, 2 | REPSOL 962683514 | Casco urbano Puerto Sagunto<br>Centro transformación<br>Pol. Ind. Vallesa<br>Mezquita<br>Hotel (Austria 76) | 35 m<br>140 m<br>150 m<br>120 m<br>100 m |
| EESS OCTAPLUS S.L | X= 734527; Y=4395627 Av. de la Vila, s/n | OCTAPLUS 962650778 | Zona Forestal | 100 m |
| Plenoil Sagunto I | X= 735444; Y=4395084 N-237 | PLENOIL 910600796 | Sin elementos vulnerables en el radio de afección | N/A |
| Estacion de Servicio Tangerina | X= 731839; Y=4390395 V-23 | 961465673 | V-23 | 30 m |

| Nombre | Localización (dirección / coord.) | Gestor | Elementos en la zona próxima (< 150 m) | Distancia (m) |
|---|---|---|---|---|
| Estación de servicio CEPSA Sendra Solbes | X= 733971; Y=4395378<br>N-340, pk 934 | CEPSA<br>962660026 | Casco urbano Sagunto<br>Estación RENFE Sagunto<br>Pol. Ind. Estación<br>Hotel Sagunto<br>Iglesia Parroquial El Salvador | 0 m<br>60 m<br>100 m<br>130 m<br>100 m |
| Estación de servicio CEPSA Montiver | X= 734405; Y=4396263<br>N-340, pk 937 | CEPSA<br>963942971 | Sin elementos vulnerables en el radio de afección | N/A |
| Estación de servicio El Pont SL | X= 738049; Y=4394630<br>Periodista Azzati, s/n | BP<br>962651875 | Casco urbano Puerto de Sagunto<br>Cementerio Puerto de Sagunto | 0 m<br>120 m |
| Estación de servicio Gardoan 63 | X= 732003; Y=4390513<br>V-23, km. 0,5 | REPSOL<br>962653012 | V-23<br>Hotel Ruta Romana | 30 m<br>40 m |
| Gasolinera Carrefour | X= 735953; Y=4395056<br>N-237 | Carrefour | C.C. L´Epicentre<br>Supermercado (ALDI)<br>Gimnasio Central SPORT<br>IES Jorge Juan | 0 m<br>110 m<br>135 m<br>150 m |
| Estación de Servicio El Ventorrillo | X= 736160, Y= 4400423<br>Ctra. Faura-Canet | CEPSA<br>962602170 | P.I. El Ventorrillo | 0 m |
| OPTYME | X= 733678, Y= 4394991<br>Carrer de Valéncia, 110 | 682629638 | E.S. CEPSA Cruce de Caminos<br>Casco urbano Sagunto | 40 m<br>150 m |
| Estación de Servicio CEPSA Cruce de Caminos | X= 733690, Y= 4395028<br>Carrer de Valéncia, 106 | CEPSA<br>962690157 | E.S. OPTIME<br>Casco urbano Sagunto | 40 m<br>150 m |

En el mapa nº 07.05 del Anexo V se cartografía la afectación del riesgo en el término municipal.

### 3.1.7. Riesgo de accidentes graves en los que intervengan sustancias peligrosas

En el término municipal existen las siguientes empresas afectadas por el R.D. 840/2015:

| Nombre | Localización (Dirección / coordenadas) | Umbral afectación | Actividad | Riesgos | Mapa nº |
|---|---|---|---|---|---|
| Oxígeno de Sagunto | Parcela AMS- Esquina NE<br>Acceso por C/Acería s/n<br>Parque Industrial de Sagunto<br>46520 - Sagunto<br>Tlf: 96.267.68.68 | Umbral Inferior | Fabricación y purificación de los gases licuados del Aire (O2,N2,Ar) y suministro por tuberia de Nitrogeno gas a un cliente de la zona | Incendio y explosión | 07.05 |

| Nombre | Localización (Dirección / coordenadas) | Umbral afectación | Actividad | Riesgos | Mapa nº |
|---|---|---|---|---|---|
| Vía Líquida, S.L. | Polígono Industrial La Mar<br>parcela B-3, C-5<br>46500 - Sagunto<br>Tlf: 689.12.99.18 | Umbral Inferior | Almacenamiento y ensacado de fertilizantes | Incendio y nube tóxica | 07.05 |
| AIR LIQUIDE IBÉRICA DE GASES, S.L.U. | Polígono Industrial SEPES<br>C/ Galileo Galilei, S/n<br>46250 – Sagunto<br>Tlf: 96.266.49.61 | Umbral Inferior | Detilación del aire para la Obtención de Nitrogeno y Oxigeno | Incendio y explosión | 07.05 |
| SAGGAS | Dársena Sur - Muelle Sur<br>Puerto de Sagunto<br>Apdo Correos 136<br>46520 Sagunto<br>Tlf: 962.699.077 / 961.014.220 / 960.438.110 | Umbral Superior | Recepción, almacenaje y expedición de gas natural | Incendio y explosión | 07.05 |
| Fertiberia, S.A. | Avda. del Puerto s/n.<br>Zona Sur<br>Apartado 90<br>46520 Puerto de Sagunto<br>Tlf: 96.269.90.04 | Umbral superior | Fabricación de abonos nitrogenados simples a base de Nitrato Amónico | Incendio y nube tóxica | 07.05 |

Los municipios que están afectados por el riesgo generado por alguna de las empresas del umbral superior del R.D. 840/2015 disponen del correspondiente Plan de Actuación Municipal o Protocolo que forma parte del Plan de Emergencia Exterior de dicha empresa.

En el mapa nº 07.05 del Anexo V están cartografiadas las empresas afectadas por este riesgo.

### 3.1.8. Riesgo de accidente industrial

En el término municipal de Sagunto existen las siguientes empresas que almacenan y/o manipulan productos peligrosos y que podrían generar un riesgo de accidente industrial.

| Nombre empresa | Localización (Dirección / coordenadas) | Productos o sustancias peligrosas | Principales vías de acceso | Localización / proximidad a núcleos habitados | Mapa de encuadre nº |
|---|---|---|---|---|---|
| Oxígeno de Sagunto | Parcela AMS- Esquina NE<br>Acceso por C/Acería s/n<br>Parque Industrial de Sagunto<br>46520 - Sagunto<br>Tlf: 96.267.68.68 | Oxígeno y nitrógeno gas | C/ Acería | 500 m | 07.05 |
| Vía Líquida, S.L. | Polígono Industrial La Mar<br>parcela B-3, C-5<br>46500 - Sagunto<br>Tlf: 689.12.99.18 | Nitrato amónico | V-23 | 400 m | 07.05 |

| Nombre empresa | Localización (Dirección / coordenadas) | Productos o sustancias peligrosas | Principales vías de acceso | Localización / proximidad a núcleos habitados | Mapa de encuadre nº |
|---|---|---|---|---|---|
| AIR LIQUIDE IBÉRICA DE GASES, S.L.U. | Polígono Industrial SEPES<br>C/ Galileo Galilei, S/n<br>46250 – Sagunto<br>Tlf: 96.266.49.61 | Oxígeno y nitrógeno gas | c/ Galileo Galilei | 400 m | 07.05 |
| SAGGAS | Dársena Sur - Muelle Sur<br>Puerto de Sagunto<br>Apdo Correos 136<br>46520 Sagunto<br>Tlf: 962.699.077 /<br>961.014.220 / 960.438.110 | Gas natural | V-23 | 1,5 km | 07.05 |
| Fertiberia, S.A. | Avda. del Puerto s/n. Zona Sur<br>Apartado 90<br>46520 Puerto de Sagunto<br>Tlf: 96.269.90.04 | Nitrato amónico | V-23 | 450 m | 07.05 |

En el mapa nº 07.05 del Anexo V están cartografiadas las empresas afectadas por este riesgo.

### 3.1.9. Riesgo por concentración de masas

En el término municipal de Sagunto existen los siguientes acontecimientos y lugares en los que se dan aglomeraciones de personas y que pueden suponer un riesgo por concentración de masas:

| Acontecimiento | Fecha de celebración | Localización (Dirección / coordenadas) | Asistentes (aprox.) | Plan de Autoprotección | Afectado por otros riesgos |
|---|---|---|---|---|---|
| Festardor – Festival de música | Octubre (variable, 3 días) | Puerto de Sagunto | 65.000 (3 días) | Sí | Accidente industrial<br>Inundación |
| Fiestas Patronales Sagunto (casco) (diversos actos, recinto ferial) | Julio | Recinto ferial y diversas localizaciones | 20.000 | Sí | Inundación (parcial) |
| Fiestas Patronales Puerto de Sagunto (diversos actos) | Agosto | Diversas localizaciones | 30.000 | Sí | Accidente industrial<br>Inundación |



*Festardor edición 2022*

| Lugar / Instalación | Localización (Dirección / coordenadas) | Periodos con aglomeración | Nº máx. personas (aprox.) | Plan de Autoprotección | Afectado por otros riesgos |
|---|---|---|---|---|---|
| Centro comercial L'epicentre | X: 735963<br>Y: 4394944 | Todo el año | 8.000 | Sí | Inundación |
| Centro Comercial Vida Nova Park | X: 734568<br>Y: 4394945 | Todo el año | 12.198 | Sí | NO |

En el mapa nº 07.06 del Anexo V se cartografían el riesgo por concentración de masas del término municipal.

## 3.2. Planes de Actuación Municipal necesarios

De acuerdo con lo que establece la legislación vigente en materia de riesgos y emergencias de la Comunitat Valenciana, el municipio de Sagunto deberá disponer de los Planes de Actuación Municipal frente a los riesgos que se citan a continuación:

| Riesgo | Nivel | ¿Debe disponer de PAM? | ¿Dispone de PAM? |
|---|---|---|---|
| **Incendios Forestales** | Alto | Sí | En elaboración |
| **Inundaciones** | Alto | Sí | En elaboración |
| **Sísmico** | Medio | No | No |
| **Accidentes Graves** | Alto | No | No |

Para la gestión de las emergencias causadas por riesgos que no dispongan de un PAM específico y que pudieran darse en el término municipal, se activará este Plan Territorial Municipal de Emergencias.

# 4. Estructura y Organización

En este apartado se establece la estructura y organización jerárquica y funcional de los servicios del municipio a intervenir en caso de emergencia.

## 4.1. Esquema Organizativo

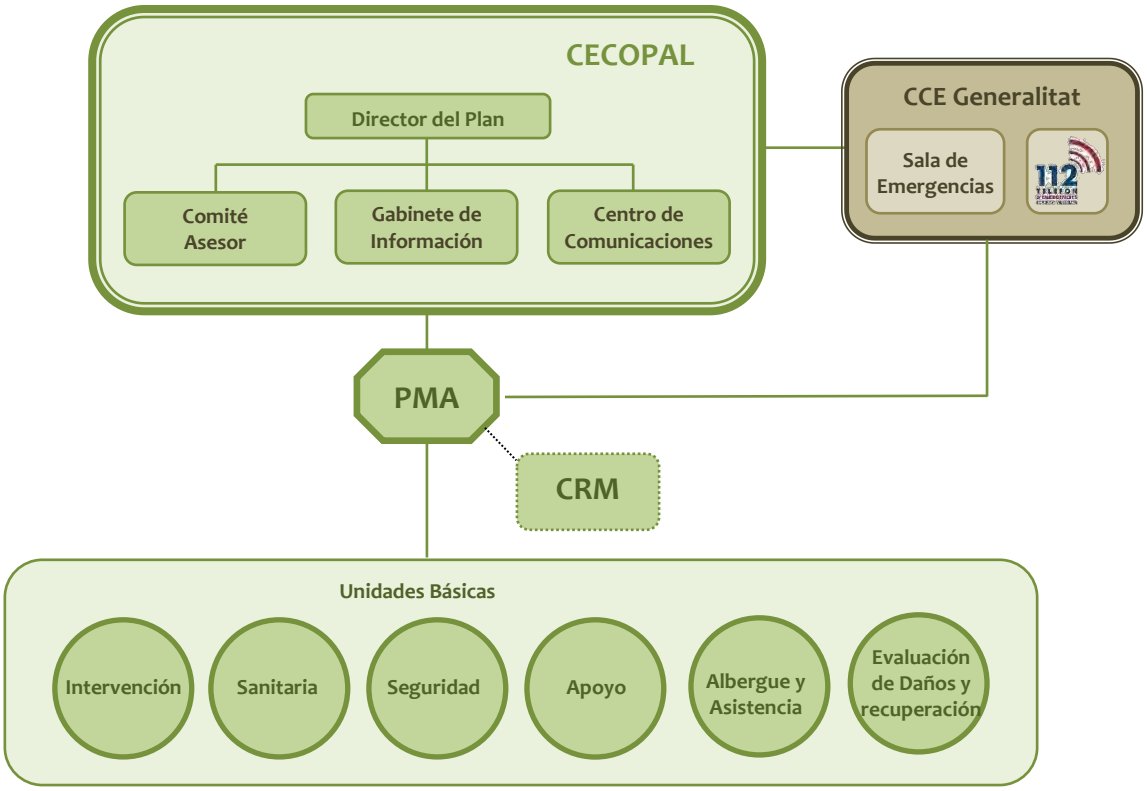


## 4.2. CECOPAL (Centro de Coordinación Operativa Municipal)

Es el órgano coordinador de las actuaciones en la emergencia. Está al mando del director del Plan y constituido por un Comité Asesor, un Gabinete de Información y un Centro de Comunicaciones.

El CECOPAL podrá constituirse en situación de emergencia por decisión propia del director del PTME o a requerimiento del director del plan de ámbito superior, asimismo el CECOPAL también

podrá constituirse de forma preventiva en situaciones de preemergencia si así lo decide el director del PTME.

Por sus características de seguridad, accesibilidad y comunicaciones, el CECOPAL se ubicará en las oficinas de la Policía Local en la Av. Fausto Caruana (N-237) disponiendo en ella del inventario de recursos, el directorio y la cartografía necesaria.

| Ubicación del CECOPAL | Localización (dirección /coordenadas) | Vía de acceso principal | Ubicación dentro del edificio | Riesgos | Mapa de encuadre nº |
|---|---|---|---|---|---|
| Edificio Policía Local | Av. Fausto Caruana, s/n Puerto de Sagunto | N-237 | 1ª Planta | NO | 05.01 |




| Ubicación alternativa CECOPAL | Localización (dirección /coordenadas) | Vía de acceso principal | Ubicación dentro del edificio | Riesgos | Mapa de encuadre nº |
|---|---|---|---|---|---|
| Excmo. Ayuntamiento de Sagunto | C/ Autonomía, 2 | N-340 y C/ Camí Reial | 2ª Planta | - Sismo | 05.01 |



## 4.3. Dirección del Plan

La dirección del PTME de emergencias corresponde al alcalde de Sagunto.

En caso de ausencia, le sustituirá la Concejala Delegada del Área de gobernanza pública y seguridad ciudadana.

Los datos de localización de quienes forman la Dirección del PTME figuran en la ficha 1 del Anexo II.

### 4.3.1. Funciones

Le corresponde la dirección de todas las operaciones que deban realizarse al amparo del Plan, en cualquiera de las fases que caracterizan la evolución de la emergencia.

**a) En Situación de Preemergencia:**

- Recibir la declaración de preemergencia y alertar a los recursos municipales.
- Proporcionar información de retorno al CCE

**b) En Situación de Emergencia:**

- Ordenar la convocatoria de los miembros del Comité Asesor, el Gabinete de Información y activar todos los servicios y recursos municipales necesarios en la gestión de la emergencia.
- Decidir en cada momento, con la asistencia técnica del Comité Asesor, las actuaciones más convenientes para hacer frente a la situación de emergencia, y a la aplicación de las medidas de protección a la población, al medio ambiente, a los bienes y al personal adscrito al Plan.
- Proponer la orden de evacuación al Director del Plan Especial, o en casos de urgencia y necesidad apremiante, ordenarla.
- Dar las instrucciones para el avituallamiento de víveres y artículos de primera necesidad.
- Mantener la comunicación con el CCE / CECOPI y solicitar, en su caso, la intervención de medios y recursos externos al municipio.
- Determinar, coordinar y facilitar la información a la población durante la emergencia, a través de los medios propios del PTME y los medios de comunicación social de ámbito local.
- Establecer prioridades, y ordenar las actuaciones necesarias para la restitución de los servicios básicos y la vuelta a la normalidad.
- Declarar el fin de la emergencia.
- Asegurar el mantenimiento de la operatividad del Plan.

## 4.4. Comité Asesor

Para asistir a la Dirección del Plan, en los distintos aspectos relacionados con la emergencia, el alcalde podrá constituir el Comité Asesor, compuesto por los responsables municipales de los

departamentos involucrados en la gestión de la emergencia y otras personas que considere oportunas, según la emergencia. Los miembros del Comité asesor son:

- Jefe de la Policía Local
- Responsables técnicos municipales de los departamentos:
  - Unidad Municipal de Mantenimiento
  - Movilidad Urbana
  - Medio Ambiente
  - Guardería Rural
  - Protección Civil
  - Cualesquiera otros técnicos que fueran precisos según el tipo de emergencia y situación (arquitectos, ingenieros, técnicos de patrimonio, etc.).
  - De precisarse por el tipo de emergencia, responsables de las empresas públicas municipales: Aigües de Sagunt, Sociedad Anónima de Gestión (SAG)
- Concejal del Área de Gobernanza pública y seguridad ciudadana, que sustituye al alcalde como Director del PTM en caso de ausencia y que es la concejalía responsable de los servicios de Policía local y Protección Civil.
- Concejal del Área de Diseño urbano, ecología e infraestructuras que es responsable de movilidad urbana, mantenimiento, aguas, medioambiente y sanidad entre otras materias.
- Concejal del Área de Derechos sociales, que incluye entre otros aspectos relevantes para el caso de emergencias servicios sociales y mayores.
- Concejal Delegado de Medio Ambiente y Transición Energética.
- Concejalía delegada Presidencia del Consell Local Agrari.
- Otros técnicos y personas que, en caso necesario, considere oportuno el Director del Plan, en función de su especialidad y del tipo de emergencia.

Los datos de localización de quienes forman el Comité Asesor del PTME figuran en la ficha 1 del Anexo II.

### 4.4.1. Funciones

- Aconsejar a la Dirección del Plan sobre las medidas de protección a la población que se consideren necesarias.
- Aconsejar a la Dirección del Plan sobre los recursos humanos y materiales que deben asignarse a la emergencia en función de su tipo y gravedad.
- Evaluar la situación de riesgo.
- Recopilar la información y elaborar los informes sobre la gestión de la emergencia desde el ámbito de sus competencias.

## 4.5. Gabinete de Información

Dependiendo de la Dirección del Plan se podrá constituir, cuando sea necesario, el Gabinete de Información. Dicho Gabinete, en coordinación con el CCE de la Generalitat, analizará toda la información a trasladar a los medios de comunicación social y a la población.

### 4.5.1. Funciones

- Elaborar y coordinar la difusión de órdenes, consignas y consejos a la población.
- Centralizar, coordinar y preparar la información general sobre la emergencia y facilitarla a los medios locales de comunicación social.
- Informar sobre la emergencia a cuantas personas u organismos lo soliciten. Facilitar información relativa a posibles afectados, facilitando los contactos familiares y la localización de personas.

El Gabinete de Información estará formado por:

- Gabinete de Alcaldía del Ayuntamiento de Sagunto
- Gabinete de Prensa del Ayuntamiento de Sagunto

Los datos de localización de los integrantes del Gabinete de Información figuran en la ficha 1 del Anexo II.

## 4.6. Centro de Comunicaciones

El Centro de Comunicaciones está formado por las instalaciones y/o los recursos de que dispone el municipio para recibir y transmitir las notificaciones, alertas, declaraciones de preemergencia y emergencia, consignas a la población y en general cualquier tipo de información. Dado que éstas se pueden producir en cualquier momento, es necesario que tenga capacidad de respuesta las 24 horas del día.

### 4.6.1. Funciones

- Recibir y transmitir las notificaciones y alertas a la Dirección del Plan.
- Recibir y transmitir la información general.
- Transmitir las órdenes de actuación.
- Localizar a las personas, medios y recursos adscritos al Plan.
- Mantener constancia escrita de la gestión del Centro de Comunicaciones.

El centro de comunicaciones se ubicará en la central de Policía Local (misma ubicación que el CECOPAL) y cuenta con los medios técnicos necesarios y servicio 24 horas. Los datos básicos se recogen en la tabla siguiente:

| Ubicación del Centro de Comunicaciones | Localización (dirección) | Vía de acceso principal | Dotación personal y técnica | Atención 24 h | Mapa de encuadre nº |
|---|---|---|---|---|---|
| Central de Policía Local (1ª Planta) | Av. Fausto Caruana, s/n Puerto de Sagunto | N-237 | - Personal 24 h<br>- Líneas teléfono, fax, emisoras internas, etc.<br>- Emisora red COMDES | SI | 05.01 |

Los datos de contacto de quien gestiona el Centro de Comunicaciones figuran en la ficha 1 del Anexo II.

## 4.7. CCE de la Generalitat

La Ley 13/2010, de 23 de noviembre, de la Generalitat, de Protección Civil y Gestión de Emergencias, establece que el Centro de Coordinación de Emergencias de la Generalitat (CCE Generalitat) servirá para asegurar la imprescindible coordinación de las diversas administraciones y entidades que deban actuar en cada situación de urgencia y emergencia, garantizando una ágil y eficaz respuesta a las demandas de ayuda de los ciudadanos. Todo ello, respetando la competencia que a cada organismo le corresponda en la ejecución material del servicio solicitado y en la organización, movilización y gestión de los recursos que se consideren adecuados para la actuación en concreto.

El funcionamiento del CCE Generalitat es de 24 horas con personal técnico especializado. El CCE Generalitat y, desde el momento de su constitución, el CECOPI (Centro de Coordinación Operativa Integrada) centralizaran toda la información sobre la evolución de la emergencia y las actuaciones adoptadas para su control, estableciendo prioridades y transmitiendo a los Centros de Coordinación Sectoriales las órdenes oportunas.

El CCE Generalitat dispone de una aplicación informática de gestión de emergencias. De acuerdo con los protocolos informatizados, el funcionamiento de los CCE Generalitat / CECOPI se organiza en base a las siguientes acciones fundamentales:

- Recepción vía telefónica y/o vía radio de todo flujo de información y peticiones provenientes de las zonas afectadas.
- Planificación de las actuaciones y toma de decisiones.
- Enlace vía telefónica y/o vía radio con los PMA y con los Centros de Coordinación de los respectivos Planes Sectoriales para la movilización de los recursos humanos y materiales.
- Seguimiento y control de todas las misiones relacionadas con la emergencia llevadas a cabo, bajo la dirección del Director del Plan
- Tratamiento y clasificación de la información

En el esquema organizativo se contempla la conexión entre el CECOPAL y el CCE Generalitat. Dicha conexión será meramente informativa o para solicitar recursos supramunicipales incluidos en el plan de ámbito superior.

## 4.8. El Puesto de Mando Avanzado (PMA)

De acuerdo con la gravedad y tipo de emergencia la Dirección del Plan podrá constituir en las inmediaciones de la zona afectada un Puesto de Mando Avanzado desde el que dirigir y coordinar la intervención de las Unidades Básicas.

Está compuesto por los Coordinadores de las Unidades Básicas desplazados a la zona.

El PMA estará en comunicación constante con el CECOPAL, siguiendo las directrices de la Dirección del Plan Territorial Municipal.

En los Planes de Actuación Municipal frente a riesgos concretos, vendrá definida la figura del director del PMA. Cuando no se active un Plan de Actuación Municipal, el Director del PMA será designado por el Director del PTME en función del tipo de la emergencia.

Cuando se active un Plan de emergencias de ámbito superior, se estará a lo dispuesto por la Dirección de dicho plan.

Las funciones básicas del Director del PMA son:

- Ubicar y constituir el PMA
- En la fase inicial, agrupar a los responsables de los recursos movilizados en la zona de la emergencia, asumir la coordinación y dirección de todos los recursos de la zona hasta que se incorporen al PMA los Coordinadores de las Unidades Básicas, en cuyo momento cada Coordinador será responsable de sus propios recursos.
- Con el fin de optimizar los recursos humanos y materiales disponibles: dirigir y coordinar in situ las actuaciones de las Unidades Básicas para hacer frente a la emergencia, canalizando las órdenes de la Dirección del Plan a los Coordinadores de las Unidades Básicas.
- Valorar la gravedad de la emergencia y proponer, en su caso, cambios en la situación de emergencia declarada o su fin.
- Determinar la zonificación de seguridad (Zona de Operaciones, Zona de Intervención, Sectores, Área de Salvamento y Área de Socorro) en aquellos casos en los que las consecuencias de la emergencia lo requieran.
- Recomendar al Director del PTECV las medidas de protección más idóneas en cada momento, para la población, el medioambiente y los bienes.
- Dependiendo de la evolución de la emergencia, determinar los puntos de encuentro para las evacuaciones, así como lugares de recogida de medios y recursos.
- Valorar la necesidad de constitución de un Centro de Recepción de Medios (CRM) y designar, en su caso, a un responsable de su gestión. En caso contrario, asumir directamente en el PMA las funciones asignadas al CRM.
- Recabar la información sobre la emergencia y su evolución dando cuenta al CECOPAL.
- Coordinar las solicitudes de recursos.

## 4.9. El Centro de Recepción de Medios (CRM)

El CRM se constituirá a criterio de la Director del PMA en aquellas emergencias en las que se considere necesario, con el objetivo de recibir y distribuir todos los medios y recursos movilizados para la resolución de la emergencia.

La dirección del CRM recaerá, por norma general, en el Coordinador de la Unidad Básica de Apoyo. Será el Director del PMA, cuando ordene la constitución del CRM, el encargado de designar el mando que asumirá su dirección.

Cuando no esté constituido el CRM, los medios que intervengan en la emergencia se incorporarán al PMA y las funciones del CRM serán asumidas directamente por el Director del PMA.

El emplazamiento del CRM será gestionado por el CECOPAL y deberá estar custodiado por la Unidad Básica de Seguridad.

El CRM tiene encomendadas, entre otras, las siguientes funciones:

- Recepción de todos los medios y recursos.
- Gestión de toda la información relacionada con los recursos en el terreno:
  - Horas de llegada y de salida a la emergencia, gestión de stocks y control de incidencias
  - Gestión de albaranes y justificantes.
  - Elaboración de informes.
- Gestión de los relevos.
- Facilitar la información al Director del PMA.

Para su ubicación se tendrán en cuenta los siguientes requisitos:

- Para el avituallamiento: almacenes o naves con buenas condiciones estructurales, ubicados en la periferia del área afectada por la emergencia, y bien comunicados con las zonas siniestradas, con facilidad para el aterrizaje de helicópteros en sus proximidades.
- Para la recepción de parque móvil y personal: lugares explanados abiertos, con gran capacidad de aparcamiento, y a ser posible acotados y próximos a los CRM. En cuanto al repostado se habilitarán unidades móviles de abastecimiento para el suministro de combustible a los vehículos, herramientas, maquinaria, etc. de los recursos que estén actuando.

Aunque dependerá de la localización y la naturaleza de cada emergencia, a priori las localizaciones que, de acuerdo con lo indicado en este punto, reúnen las características más adecuadas para la localización de un CRM son:

| Posible ubicación de CRM (nombre) | Localización (dirección /coordenadas) | Tipo de instalación | Características | Titularidad | Mapa de encuadre nº |
|---|---|---|---|---|---|
| Edificio de Mantenimiento y Obras del Ayuntamiento de Sagunto | C/ Carmen Conde, 2 | Naves y Almacenes Oficinas | Cuenta con varias naves y almacenes.<br>Personal.<br>Se ubica anexo a la Central de Policía.<br>Muy buenas vías de acceso (varias)<br>Grandes zonas de explanadas próximas para aterrizaje helicópteros y ubicación de vehículos | Municipal | 05.01 |



## 4.10. Unidades Básicas

Los servicios y personas que intervienen desde los primeros momentos en el lugar de la emergencia se estructuran en Unidades Básicas, conforme se especifica a continuación:

- SEGURIDAD
- INTERVENCIÓN
- SANITARIA
- ALBERGUE Y ASISTENCIA
- APOYO
- EVALUACIÓN DE DAÑOS Y RECUPERACIÓN

La coordinación del personal de cada Unidad Básica en el terreno la ejercerá el **Coordinador de la Unidad,** que se integrará en el Puesto de Mando Avanzado.

La necesidad de intervención de cada unidad vendrá determinada por el tipo de emergencia y las necesidades que esta genere.

### 4.10.1. Unidad Básica de Seguridad

Está compuesta por el personal de la Policía Local. Sus **funciones** generales serán:

- Mantener el orden público
- Garantizar la seguridad ciudadana y de los bienes
- Controlar los accesos y acordonar la Zona Operativa / Zona de Intervención
- Ordenar el tráfico (señalización, cortes y desvíos), establecer rutas alternativas y facilitar el tránsito de vehículos de emergencias
- Apoyo en los avisos e información a la población

- Coordinar y ejecutar una posible evacuación

La **Coordinadora de la Unidad** será la Concejal del área de gobernanza pública y seguridad ciudadana.

La dotación de recursos humanos y materiales de los que dispone esta UB se detallan a continuación. Estos datos, así como y los datos de los contacto y localización se reflejan en la ficha correspondiente del Anexo II.

| RECURSOS LOCALES | Dirección | Recursos humanos | Dotación material |
|---|---|---|---|
| Central de Policía Local | Av. Fausto Caruana, s/n | 116 agentes | - Centralita comunicaciones<br>- 8 vehículos radio-patrulla<br>- 1 furgón atestados<br>- 8 motocicletas<br>- 5 quads (serv. Playas) |
| Retén Policía Local (Edif. Ayuntamiento) | C/ Autonomía, nº 2 | | |
| Retén Policía Local (Edif. Ayto. Puerto de Sagunto) | C/ Progreso, 37 | | |
| Policía Local Almardà | Av. Italia, 118, bajo | | |
| Policía Local Tráfico (Edif. Mant. Y Obras) | C/ Carmen Conde, s/n). | | |

Cuando sea necesaria la movilización de otras fuerzas y cuerpos de seguridad, en apoyo a la policía local del municipio mediante su incorporación a la Unidad Básica, se integrará en el PMA un mando / representante del CNP para ejercer la coordinación de los recursos propios, en estos casos, la **coordinación de la Unidad** corresponderá a la Concejal del área de gobernanza pública y seguridad ciudadana.

La dotación de recursos humanos y materiales de que dispone la UB de Seguridad y los datos de localización se reflejan en la ficha correspondiente del Anexo II.

### 4.10.2. Unidad Básica de Intervención

Está compuesta por personal del Consorcio Provincial de Bomberos y del Servicio de Bomberos Forestales.
En función del tipo y gravedad de la emergencia, también podrán integrarse para las labores de rescate y salvamento: bomberos voluntarios, bomberos de empresa, grupos especialistas en rescate, espeleólogos, unidades caninas de salvamento.

La solicitud de los medios de la UB de Intervención se realizará al CCE Generalitat.

Sus **funciones** generales serán:

- En los primeros momentos, adoptar las medidas de protección a la población más urgentes y, hasta la llegada del personal de la UB Sanitaria, auxiliar a las víctimas
- Controlar y reducir los efectos y las causas del siniestro
- Búsqueda, rescate y salvamento de personas heridas, sepultadas o aisladas
- Reconocer y evaluar los posibles riesgos de la Zona Operaciones y recomendar, en caso necesario, al *Director del PMA* la delimitación de una *Zona de Intervención*.

- Valorar y proponer al Director del PMA la necesidad de establecer un Área de Salvamento dentro de la Zona de Operaciones.
- Vigilancia de los riesgos latentes, una vez controlada la emergencia
- Colaborar en la búsqueda de personas desaparecidas
- Colaborar con el resto de las Unidades Básicas en la aplicación de las medidas de protección a la población

El **Coordinador de la Unidad** será el mando de bomberos designado por el Consorcio.

### 4.10.3. Unidad Básica Sanitaria

La dotación de recursos humanos y materiales de los que dispone esta UB se detallan a continuación. Estos datos, así como y los datos de los contacto y localización se reflejan en la ficha correspondiente del Anexo II.

- Recursos de atención primaria y de urgencias médicas asignado al municipio: se detallan a continuación los recursos sanitarios que tiene asignados el municipio, así como sus datos básicos.

| Nombre | Localización (dirección y localidad) | Titularidad | horario | Nº personal médico | Nº personal de enfermería | Nº personal auxiliar |
|---|---|---|---|---|---|---|
| Hospital de Sagunt | Avenida Ramón y Cajal S/N 46520 Puerto de Sagunto | Conselleria de Sanitat | 24 h | 297 | 751 | 310 |
| Centro de Especialidades Virgen del Puig | Avenida de la Hispanidad S/N 46520 Puerto de Sagunto | Conselleria de Sanitat | 24 h | 30 | 26 | 10 |
| Centro de Salud Puerto de Sagunto I (P.A.C.) | C/ Periodista Azzati, s/n. 46520 Puerto de Sagunto | Conselleria de Sanitat | 24 h | 47 | 33 | 17 |
| Consultorio Auxiliar el Baladre | Plza. Generalitat, s/n. 46520 Puerto de Sagunto | Conselleria de Sanitat | L-S: 8:00 a 15:00 h | 2 | 3 | 1 |
| Centro de Salud Puerto de Sagunto II | C/ Sagasta, s/n. 46520 Puerto de Sagunto | Conselleria de Sanitat | L-S: 8:00 a 15:00 h | 28 | 25 | 16 |
| Centro de Salud de Sagunto | Avda. Sants de la Pedra, nº81. 46500 Sagunto | Conselleria de Sanitat | 24 h | 27 | 34 | 20 |

| Nombre | Localización (dirección y localidad) | Titularidad | horario | Nº personal médico | Nº personal de enfermería | Nº personal auxiliar |
|---|---|---|---|---|---|---|
| Consultorio Auxiliar el Raval | Plza. Blasco Ibáñez, nº 4. 46500 Sagunto | Conselleria de Sanitat | L-V: 8:00 a 15:00 h | Integrado en C.S. Sagunto | Integrado en C.S. Sagunto | Integrado en C.S. Sagunto |
| Consultorio Auxiliar Playa Almardà | C/ Catarroja, nº 9. 46529 Sagunto | Conselleria de Sanitat | L-V: 8:00 a 15:00 h | Integrado en C.S. Sagunto | Integrado en C.S. Sagunto | Integrado en C.S. Sagunto |

- Recursos farmacéuticos:

| Farmacia (nombre) | Localización (dirección y localidad) | Titular | horario | Nº personal farmacéutico | Nº personal auxiliar |
|---|---|---|---|---|---|
| Rosado | Av. Camp Morvedre, 153 | Rosado, Rosa | Lunes a viernes de 9:00 a 20:30, y sábados de 9:00 a 14:00 | 1 | 2 |
| Blat | Av. Camp Morvedre, 28 | Calatayud Salvador, Teresa | Todos los días de 8:30 a 21:30 | 1 | 2 |
| ESCRIG | Avinguda Hispanitat, 6 | Escrig Oltra Enrique | Lunes a viernes de 9:00 a 14:00 y 17:00 a 20:30, sábados de 9:00 a 14:00 | 1 | 2 |
| Morvedre | Av. Camp Morvedre, 97 | Devesa Herrero, Carmen | Lunes a viernes de 9:00 a 21:00, sábados de 9:00 a 14:00 | 1 | 2 |
| Olmos | Avinguda Hispanitat, 19 | | Todos los días de 8:30 a 21:30 | 1 | 1 |
| Esteve | Av. Camp Morvedre, 64 | Esteve Martorell, Carmen | Lunes a viernes de 9:00 a 13:30 y 17:00 a 20:30, sábados de 9:00 a 13:00 | 1 | 1 |
| Roma C.B. | C/ Roma, 6 | Martínez Serrano, Blanca Roma | Lunes a viernes de 8:30 a 20:30, sábados de 9:00 a 20:00 | 1 | 1 |
| Inmaculada Perís Martí | Carrer la Plana, 6 | Peris Palanca, Juan | Lunes a viernes de 9:00 a 13:30 y 17:00 a 20:00, sábados de 9:00 a 13:00 | 1 | 2 |
| Contell Valls | Carrer Illa de Còrsega, 12 | Contell Cortell, José Ramón | Lunes a viernes de 8:45 a 14:00 y 16:30 a 20:30, sábados de 8:45 a 14:00 | 1 | 2 |
| Hernandez C.B | Avinguda 9 d'Octubre, 89 | Hernández Fuertes, Raquel | Lunes a viernes de 9:00 a 13:30 y 16:30 a 20:00, sábados de 9:00 a 13:00 | 1 | 1 |
| Romero Cb | Carrer Daoiz, 9 | Romero Blasco, Mª Isabel | Lunes a viernes de 9:00 a 14:00 y 16:30 a 20:00, sábados de 9:00 a 13:00 | 1 | 2 |

| Farmacia (nombre) | Localización (dirección y localidad) | Titular | horario | Nº personal farmacéutico | Nº personal auxiliar |
|---|---|---|---|---|---|
| Dels Vents | Carrer Vent d'Arbonès, 15 | Menude Grao, Petra Maria | Lunes a viernes de 9:00 a 13:30 y 16:30 a 20:00, sábados de 9:00 a 13:00 | 1 | 2 |
| Villanueva de Sagunto | Carrer de València, 28 | Pérez, Romualdo | Todos los días de 9:00 a 21:30 | 1 | 2 |
| Tortajada C.B. | Carrer Luis Cendoya, 76 | | Lunes a viernes de 8:30 a 20:30, sábados de 8:30 a 14:00 | 1 | 2 |
| Ribelles Alvarez | Pl. del Cronista Chabret, 2 | | Lunes a sábado de 9:00 a 14:00 | 1 | 2 |
| Gil | Carrer América, 25 | Gil Herranz, Mª José | Lunes a viernes de 9:00 a 13:30 y 17:00 a 20:00, sábados de 9:00 a 13:00 | 1 | 2 |
| SANCHEZ SEMPERE C.B. | Carrer Camí Reial, 93 | | Lunes a viernes de 9:00 a 14:00 y 17:00 a 20:00, sábados y domingos de 9:00 a 14:00 | 1 | 2 |
| Esteve Martorell | C/ Horts, 10 | Esteve Martorell, Carmen | Lunes a sábado de 9:00 a 13:30 | 1 | 1 |
| FERRER FERNANDEZ C.B. | C/ Alorc, 37. | | Lunes a sábado de 9:00 a 20:00 | 1 | 1 |
| AUSTRIA 24 (CABRERA PONS C.B) | Av. Joan d' Àustria, 24. | Cabrera Sapena, Mª Ángeles | Lunes a viernes de 8:30 a 14:00 y de 16:30 a 21:30, sábados de 8:30 a 14:00 | 1 | 3 |
| Lda. Avelina Escrig | Pl. del Algepsar, 10. | Escrig Ribelles, Avelina | Lunes a viernes de 8:30 a 14:00 y de 16:30 a 21:30, sábados de 8:30 a 14:00 | 1 | 2 |
| Villalba Benajas | Carrer Camí Reial, 37. | Gaspar López | Lunes a sábado de 9:00 a 20:30 | 1 | 1 |
| Rodrigo | Carrer Mare de Déu dels Dolors, 12. | María Paz Virgen de Los Dolores | Lunes a viernes de 9:00 a 13:30 y 16:30 a 20:00, sábados de 9:00 a 13:00 | 1 | 2 |
| María Dolores Vidal Vicedo | Avinguda 9 d'Octubre, 21. | Vidal Vicedo, Mª Dolores | Lunes a viernes de 9:00 a 13:30 y 16:30 a 20:00, sábados de 9:00 a 13:00 | 1 | 2 |
| J.MONTESINOS MEZQUITA | Av. Mediterráneo , 111. | Gómez S. Bernardo, Milagros | Todos los días de 9:00 a 22:00 | 1 | 2 |

| Farmacia (nombre) | Localización (dirección y localidad) | Titular | horario | Nº personal farmacéutico | Nº personal auxiliar |
|---|---|---|---|---|---|
| GIMENO C.B | Avinguda 9 d'Octubre, 57. | Gimeno Oriola, Daniel | Lunes a viernes de 9:00 a 13:30 y de 17:00 a 20:00, sábados de 9:00 a 13:00 | 1 | 2 |
| Roig | Carrer del Treball, 19. | José Roig y Mª. Teresa | Lunes a sábado de 8:30 a 21:00 | 1 | 2 |
| Condomina C B | Condomina C B | Juan Emilio Llopis | Lunes a viernes de 8:30 a 14:00 y de 16:30 a 21:30, sábados de 8:30 a 14:00 | 1 | 2 |

- Recursos de transporte sanitario movilizados por CICU.
- Otros recursos sanitarios movilizados por CICU.

Sus funciones generales serán:

- Realizar las funciones propias de clasificación, asistencia y evacuación de las víctimas a centros hospitalarios.
- Colaborar con la Unidad Básica de Intervención en el salvamento de las víctimas.
- Constituir, si procede, el Puesto de Asistencia Sanitaria y Centro / Noria de evacuación de heridos.
- Valorar y proponer al Director del PMA la necesidad del establecimiento del Área de Socorro dentro de la Zona de Operaciones.
- Organización de los hospitales de campaña.
- Valorar la necesidad de utilización del helicóptero medicalizado.
- Valorar la necesidad de la atención psicológica en la emergencia y activar al Grupo de Atención Psicológica a través del CCE Generalitat.
- El Coordinador de la Unidad Básica servirá de enlace entre el Puesto de Asistencia Sanitaria y CICU, establecerá la evacuación de víctimas a centros hospitalarios, realizará la identificación de las víctimas y recogerá toda la información necesaria para establecer actuaciones en Sanidad Ambiental, Salud Pública y cualquier otro aspecto de la actividad sanitaria.
- Asesorar y coordinar las actuaciones a desarrollar en materia de Salud Pública.
- Control sanitario de aguas y alimentos y de las áreas de evacuados.

El **Coordinador de la Unidad** será el médico del SAMU o el médico designado por CICU.

Las actividades de asistencia en hospitales, cobertura de las necesidades farmacéuticas y la prevención / resolución de problemas epidemiológicos derivados de la emergencia, serán llevadas a cabo de la forma prevista en el Plan Sectorial Sanitario por los servicios establecidos en dicho plan.

### 4.10.4. Unidad Básica de Albergue y Asistencia

La dotación de recursos humanos y materiales de los que dispone esta UB, a nivel local, se detallan a continuación. Estos datos, así como y los datos de los contacto y localización y los posibles centros de albergue se reflejan en la ficha correspondiente del Anexo II.

- Recursos de los servicios sociales. El Ayuntamiento cuenta con un Área de Servicios Sociales que se estructura de la siguiente forma:

| RECURSOS LOCALES | Dirección | Población | Recursos humanos |
|---|---|---|---|
| Servicios sociales Ayuntamiento de Sagunto | Av. Nou d'octubre, nº 7 | Puerto de Sagunto | 1 Jefa de Sección<br>9 Trabajadores sociales atención primaria básica<br>6 Trab. Sociales Promoción autonomía personal<br>2 Psicócologas/os<br>8 Administrativas/os<br>5 Aux. admvo.<br>Asesoría Jurídica |

- Voluntarios de protección civil de Sagunto

| Nombre de la agrupación / asociación | Dirección | Población | Recursos humanos | Recursos materiales |
|---|---|---|---|---|
| Agrupación de Voluntarios de Protección Civil de Sagunto | C/ Numancia, nº 3 | Sagunto | 1 Jefe Agrupación<br>3 Voluntarios/as | 1 Veh. |

Sus funciones generales serán:

- Registro y seguimiento de los afectados
- Asistencia y apoyo social a los afectados
- Albergue de las personas evacuadas y desplazadas
- Distribución de víveres en los centros de evacuación y albergue

El **Coordinador de esta Unidad** será la Concejal de Servicios Sociales integrada dentro del Área de Derechos sociales.

### 4.10.5. Unidad Básica de Apoyo

En esta Unidad Básica distinguimos dos ámbitos: el dedicado al apoyo logístico en la emergencia y el que presta asistencia técnica en el análisis y la gestión de la emergencia.

Las funciones en materia de apoyo logístico son:

- Abastecimiento de herramientas y maquinaria
- Transporte, tanto para el material como para la población a evacuar
- Avituallamiento del personal de las Unidades Básicas

- Apoyo en las comunicaciones y enlace entre el PMA y el CECOPAL
- Apoyo a la UB de Intervención en el uso de maquinara para el levantamiento de diques, la eliminación de obstáculos, la apertura de vías, etc.

Las funciones en materia de asistencia técnica son:

- Asesoramiento técnico en aspectos concretos relacionados con la emergencia (tecnológicos, medioambientales, forestales, arquitectónicos, etc.)
- Seguimiento de la emergencia y propuesta de nuevas medidas de protección a la población y/o al medio ambiente a la Dirección del Plan

Cuando no se constituya la Unidad Básica de Evaluación de Daños y Recuperación, la Unidad Básica de Apoyo asumirá las funciones habitualmente desarrolladas por dicha UB; especialmente las siguientes:

- Limpieza y saneamiento de las áreas afectadas.
- Restablecimiento de la red viaria.
- Restablecimiento de los Servicios Básicos.

La dotación de recursos humanos y materiales de los que dispone esta UB, a nivel local, se detallan a continuación. Estos datos, así como y los datos de los contacto y localización se reflejan en la ficha correspondiente del Anexo II.

- Recursos de los servicios municipales o de las compañías suministradoras de servicios básicos (luz, agua, gas, tlf., etc.)

| TIPO DE RECURSO | Titularidad | Dirección | Recursos humanos | Recursos materiales | Nº mapa |
|---|---|---|---|---|---|
| **Agua (Aigües de Sagunt)** | Mixta | C/ de N'Abril, 1<br>C/ Benjamin Franklin, s/n | -- | -- | 06.00 |
| **Electricidad Iberdrola Clientes (SAU)** | Privada | C/ Benifairó, 5<br>Sagunto | -- | -- | 06.01 |

- Servicio municipal / Brigada de obras

| TIPO DE RECURSO | Titularidad | Dirección | Recursos humanos | Recursos materiales | Nº mapa |
|---|---|---|---|---|---|

| TIPO DE RECURSO | Titularidad | Dirección | Recursos humanos | Recursos materiales | Nº mapa |
|---|---|---|---|---|---|
| **Servicio de Obras Y Mantenimiento** | Municipal | C/ Carmen Conde, s/n | 1 Ingeniero industrial<br>2 ITOP<br>1 Arquitecto técnico.<br>1 Ingeniero técnico industrial.<br>1 Técnico auxiliar<br>1 Encargado general<br>2 Operarios de usos múltiples<br>1 Administrativa<br>2 Auxiliares administrativos | 6 furgonetas combi<br>Maquinaria | 06.02 |
| **Consell Local Agrari** | Municipal | Plaça de la Trinitat, 2 | 6 Técnicos<br>20 Guardas rurales | 1 Veh. Vías y obras<br>1 furgoneta<br>5 veh. Guardia rural (2 ud 4x4) | 06.00 |
| **Sociedad Anónima de Gestión Sagunt – Medio Propio Municipal, S.A.** | Municipal | Av. Fausto Caruana, s/n | 5 técnicos<br>28 operarios | Equipos recogidas de basuras<br>Camiones<br>Grúas | 06.02 |

- Recursos privados de maquinaria de obras públicas

| TIPO DE RECURSO | Titularidad | Dirección | Recursos humanos | Recursos materiales | Nº mapa |
|---|---|---|---|---|---|
| **ALSER, S.L.** | Privada | C/ Lliria, 44 | Técnicos | Maquinaria de Obras Públicas y Materiales | 06.00 |
| **Transportes y Excavaciones Perez Plumed, S.L.** | Privada | Cn. de la Vallesa, s/n | 5 Técnicos<br>18 Operarios | Maquinaria de Obras Públicas y Transportes | 06.00 |

- Recursos públicos o privados de transporte de materiales y/o personas

| TIPO DE RECURSO | Titularidad | Dirección | Recursos humanos | Recursos materiales | Nº mapa |
|---|---|---|---|---|---|
| **Transportes y Excavaciones Perez Plumed, S.L.** | Privada | Cn. de la Vallesa, s/n | 5 Técnicos<br>18 Operarios | Maquinaria de Obras Públicas y Transportes | 06.00 |
| **Gruas Sheycar** | Privada | Estación de Les Valls, s/n | 5 Operaris | Grúas | 06.00 |
| **Autocares Estellés Garrido, S.L.** | Privada | C/ Jerónimo Roure | 12 Conductores | Autobuses | 06.00 |

- Recursos privados de abastecimientos de alimentos y bebidas a los que recurrir para suplir dichas necesidades de las UB y de los centros de albergue en caso de una emergencia.

| TIPO DE RECURSO | Titularidad | Dirección | Tipo de Suministro | Dispone de plazas de comedor | Nº mapa |
|---|---|---|---|---|---|
| **Carrefour** | Privada | Avinguda de l'Advocat Fausto Caruana, s/n | Alimentos en general Prod. higiene | NO | 06.00 |
| **Lidl** | Privada | Av. Palmosa, s/n | Alimentos en general Prod. higiene | NO | 06.00 |
| **Mercadona** | Privada | Av. Agermanats, 116 | Alimentos en general Prod. higiene | NO | 06.00 |
| **Mercadona** | Privada | C. Virgen del Losar, 54 | Alimentos en general Prod. higiene | NO | 06.00 |
| **Family Cash** | Privada | Calle Arqueólogo Pío Beltrán, 6 | Alimentos en general Prod. higiene | NO | 06.00 |
| **Centro Logístico Mercadona, S.A.** | Privada | Av. Sequia de l'Arrit | Alimentos en general Prod. higiene | NO | 06.00 |
| **ALDI** | Privada | Parque Comercial L'Epicentre, Avinguda de l'Advocat Fausto Caruana, 37 | Alimentos en general Prod. higiene | NO | 06.00 |
| **Supermercados Mas y Mas** | Privada | Centre Comercial Vidanova Parc Local 2.20, Avinguda de Les Moreres | Alimentos en general Prod. higiene | NO | 06.00 |
| **Supermercados Consum** | Privada | C. del Capità Pallarés, 14 | Alimentos en general Prod. higiene | NO | 06.00 |
| **Mercadona** | Privada | Avinguda Hispanitat, 29 | Alimentos en general Prod. higiene | NO | 06.00 |
| **Lidl** | Privada | Avinguda de l'Advocat Fausto Caruana, 3 | Alimentos en general Prod. higiene | NO | 06.00 |
| **Mercadona** | Privada | Carrer Periodista Azzati, 26 | Alimentos en general Prod. higiene | NO | 06.00 |
| **Supermercados Consum** | Privada | C. del Capità Pallarés, 14 | Alimentos en general Prod. higiene | NO | 06.00 |
| **Supermercados Consum** | Privada | Carrer Palleter, | Alimentos en general Prod. higiene | NO | 06.00 |
| **Supermercados Consum** | Privada | C. Sant Vicent, s/n | Alimentos en general Prod. higiene | NO | 06.00 |

- Voluntarios de protección civil de Sagunto

| Nombre de la agrupación / asociación | Dirección | Población | Recursos humanos | Recursos materiales |
|---|---|---|---|---|
| Agrupación de Voluntarios de Protección Civil de Sagunto | C/ Numancia, nº 3 | Sagunto | 1 Jefe Agrupación<br>3 Voluntarios/as | 1 Veh. |

- Recursos técnicos del ayuntamiento (arquitectos, ingenieros, técnicos de medio ambiente, técnicos de emergencias y protección civil, etc.)

| Tipo de Recurso | Titularidad | Dirección | Recursos humanos | Recursos materiales |
|---|---|---|---|---|
| Servicios Técnicos Municipales | Municipal | C/ Camí Reial, 65 | - 2 Arquitectos<br>- 2 Arq. Técnico<br>- 6 Ingenieros<br>- 10 Aux. Técnicos | Vehículos y equipos técnicos. |

El **Coordinador de la Unidad** será el Concejal delegado del Área de Diseño urbano, ecología e infraestructuras que engloba los servicios de Mantenimiento, Urbanismo, Aguas y Movilidad urbana, entre otros.

### 4.10.6. Unidad Básica de Evaluación de Daños y Recuperación

Si en la emergencia se produjeran cuantiosos daños, la Dirección del Plan podrá ordenar la constitución de esta Unidad Básica. Los daños que pueden darse pueden afectar a diferentes tipos de infraestructuras, construcciones o servicios básicos, por lo que puede ser necesaria la intervención de un gran número de técnicos de los diferentes organismos competentes.

Dicho personal deberá evaluar las condiciones de habitabilidad de las edificaciones, así como los daños en las obras públicas, de la zona afectada por la emergencia y proponer las medidas a adoptar.

Las funciones concretas que desarrollar dependerán de la magnitud de los daños y pueden abarcar todas las que detalla el Plan Territorial de Emergencias de la Comunitat Valenciana.

La dotación de recursos humanos y materiales de los que dispone esta UB, a nivel local, se detallan a continuación. Estos datos, así como y los datos de los contacto y localización se reflejan en la ficha correspondiente del Anexo II.

- Recursos municipales del sector de la arquitectura y la vivienda.
- Recursos municipales del sector de las obras públicas e infraestructuras.

| Tipo de Recurso | Titularidad | Dirección | Recursos humanos | Recursos materiales |
|---|---|---|---|---|
| Servicios Técnicos Municipales | Municipal | C/ Camí Reial, 65 | - 2 Arquitectos<br>- 2 Arq. Técnico | Vehículos y equipos técnicos. |

| | | | | |
|---|---|---|---|---|
| | | | - 6 Ingenieros<br>- 10 Aux. Técnicos | |

- Recursos de servicios municipales o de las compañías suministradoras de servicios básicos (luz, agua, gas, telefonía, etc.).

| TIPO DE RECURSO | Titularidad | Dirección | Recursos humanos | Recursos materiales | Nº mapa |
|---|---|---|---|---|---|
| **Agua (Aigües de Sagunt)** | Mixta | C/ de N'Abril, 1<br>C/ Benjamin Franklin, s/n | | | 06.00 |
| **Electricidad (ID_Redes)** | Privada | C/ Benifairó, 5<br>Sagunto | | | 06.01 |

- Servicios municipales de limpieza y desescombro.

| TIPO DE RECURSO | Titularidad | Dirección | Recursos humanos | Recursos materiales | Nº mapa |
|---|---|---|---|---|---|
| **Sociedad Anónima de Gestión Sagunt – Medio Propio Municipal, S.A.** | Municipal | Av. Fausto Caruana, s/n | 5 técnicos<br>28 operarios | Equipos recogidas de basuras<br>Camiones<br>Grúas | 06.02 |

- Voluntarios de Protección Civil
- Grupo de Rescate y Salvaguarda de Patrimonio Cultural
- Recursos municipales de patrimonio cultural

El **Coordinador de la Unidad** será el Concejal delegado del Área de Diseño urbano, ecología e infraestructuras que engloba los servicios de Mantenimiento, Urbanismo, Aguas y Movilidad urbana.

Cuando esté activado un plan de ámbito superior para abordar la fase de Vuelta a la Normalidad en el municipio, los recursos locales se integrarán y actuaran de acuerdo con lo que establece el Plan Territorial de Emergencias de la Comunitat Valenciana.

## 4.11. Voluntariado

Los colectivos de voluntarios podrán colaborar en la respuesta a la emergencia, integrándose en las diversas Unidades Básicas, de acuerdo con su capacitación y recursos, y siguiendo las instrucciones del Director del Plan.

Al desarrollar sus funciones dentro de las Unidades Básicas, será necesario que un responsable del personal voluntario esté en contacto directo con el Coordinador de la Unidad Básica a efectos del establecimiento y seguimiento de funciones a desarrollar por el citado colectivo.

La participación en las tareas de intervención de determinadas emergencias (incendios forestales, atención psicológica, etc.), será necesario que el personal cuente con la correspondiente acreditación expedida por la Agencia Valenciana de Seguridad y Respuesta a las Emergencias. El

personal que no disponga de la correspondiente acreditación podrá colaborar en otras unidades básicas (ej. UB de Apoyo, de Albergue y Asistencia, etc.).

La dotación de recursos humanos y materiales de los diferentes grupos de voluntarios que colaboran a nivel local, se detallan a continuación. Estos datos, así como y los datos de los contacto y localización se reflejan en la ficha correspondiente del Anexo II.

| Nombre de la agrupación / asociación | Tipo y Funciones | Dirección y Población | Recursos humanos | Recursos materiales | Nº de Mapa |
|---|---|---|---|---|---|
| Agrupación de Voluntarios de Protección Civil de Sagunto | Ayuda y apoyo en emergencias y prevención | C/ Numancia, nº 3 Sagunto | 1 Jefe Agrupación 3 Voluntarios/as | 1 Veh. | 06.01 |

# 5. Operatividad

Este apartado establece el conjunto de mecanismos y procedimientos planificados previamente, para la puesta en marcha o activación del Plan frente a una preemergencia o una emergencia, de acuerdo con su gravedad.

## 5.1. Notificación

Es el acto de recibir y transmitir las informaciones sobre accidentes, emergencias o situaciones de preemergencia.

Dado que estas comunicaciones se pueden producir en cualquier momento, es necesario establecer una central de coordinación que permanezca operativa las 24 horas del día. En el Ayuntamiento de Sagunt dicha función es desempeñada desde el Centro de Comunicaciones ubicado en la central de la Policía local, desde donde se deben gestionar todas las notificaciones relacionadas con la operatividad del Plan.

El Centro de Comunicaciones debe realizar las comunicaciones sobre situaciones anteriores, inmediatamente a:

- La persona que ocupa la alcaldía (Dirección del Plan), si la activación se ha realizado desde otra instancia, o su sustituto/a.
- El responsable de la Policía local del municipio.
- La Concejala delegada de Gobernanza pública y seguridad ciudadana.

Dicha comunicación se realizará telefónicamente a los teléfonos recogidos en el Anexo II.

En caso de que el aviso llegue al Centro de Comunicaciones por parte de ciudadanos u otros servicios municipales, éste lo transmitirá de inmediato al CCE de la Generalitat.

El Centro de Comunicaciones canalizará sus informaciones y solicitudes de recursos externos a través de: el teléfono 1·1·2 Comunitat Valenciana, la Red de Radio COMDES y el Sistema Integrado de Gestión de Emergencias de 1·1·2 de la Comunitat Valenciana.

## 5.2. Activación del Plan

Una vez recibida la notificación de la premergencia / emergencia la Dirección del Plan activará el Plan Territorial Municipal de Emergencia o el correspondiente Plan de Actuación Municipal, si se dispone de él, dependiendo del riesgo concreto del que se trate.

El Plan puede activarse en fase de preemergencia o emergencia, y de forma global o parcial, según el ámbito, tipo y gravedad de la emergencia; de modo que se pongan en marcha todos los recursos del Plan, o solo una parte de ellos.

Cuando se produzca la activación, la Dirección del Plan verificará que dicho hecho es conocido por el CCE, intercambiando información de forma periódica sobre la evolución de la situación.

Si los recursos municipales resultaran insuficientes, se solicitará ayuda al CCE desde donde se activará un plan de ámbito superior (PTECV, Planes Especiales o Procedimientos de Actuación elaborados por la Generalitat).

## 5.3. Preemergencia

La preemergencia viene definida por la posibilidad de que se desencadene un determinado riesgo.

Los riesgos que normalmente tienen fase de preemergencia son los que pueden tener una previsión vinculada a la meteorológica (incendios forestales, inundaciones, nevadas, otros fenómenos meteorológicos adversos, etc.).

### 5.3.1. Activación del Plan en situación de preemergencia

Se consideran dos casos:

***a)*** El Centro de Comunicaciones recibe información acerca de una circunstancia que, ante su evolución desfavorable, precisa la transmisión de una alerta preventiva para conseguir la movilización y el acceso al lugar del siniestro con mayor rapidez de las Unidades Básicas o para que se adopten una serie de medidas de carácter preventivo.
En este caso, el Centro de Comunicaciones informará al Director del PTME, quien valorará declarar la situación de preemergencia. Si se declara ésta se informará al CCE Generalitat.

***b)*** El CCE Generalitat decreta la preemergencia para una zona que incluye al término municipal.
Al recibir el comunicado, el Centro de Comunicaciones informará a la Dirección del Plan que procederá a activar el plan correspondiente (PTME o PAM si dispone) en fase de preemergencia.

**Comunicación de preemergencia meteorológica por el CCE Generalitat**

La Agencia Estatal de Meteorología para facilitar la información sobre la predicción y vigilancia de los fenómenos meteorológicos ha diseñado el Plan Meteoalerta, que es un plan específico de avisos de riesgos meteorológicos.

A partir del Boletín Meteoalerta y dependiendo del riesgo concreto, **el CCE Generalitat** activará un Plan o procedimiento en fase de **PREEMERGENCIA** y transmitirá la comunicación correspondiente a los municipios potencialmente afectados, a los organismos implicados de las administraciones

públicas y a las empresas de servicios básicos, que deberán adoptar las medidas preventivas que se consideren necesarias.

**Comunicación de preemergencia de incendios forestales por el CCE Generalitat**

La Agencia Estatal de Meteorología a través del Centro Meteorológico Territorial en València, calcula cada día, para un periodo de 48 horas, un índice de peligrosidad de incendios forestales diario para las diferentes zonas existentes.

Con la información de dicho índice, y una vez considerados los factores socioculturales y el resto de las situaciones que afectan al riesgo por incendios forestales, el **CCE Generalitat** declara cada día el nivel de preemergencia según la siguiente escala:

- **Nivel 1**: riesgo bajo-medio de incendio forestal
- **Nivel 2**: riesgo alto de incendio forestal
- **Nivel 3**: riesgo extremo de incendio forestal

El **CCE Generalitat** transmitirá el nivel de la preemergencia a los municipios y a los diferentes organismos y servicios implicados en la operatividad del Plan Especial frente al riesgo de Incendios Forestales de la Comunitat Valenciana.

Si, una vez declarada la preemergencia por parte del **CCE Generalitat**, se producen incidencias notables en el término municipal, el Centro de facilitará la información al CCE Generalitat a través del teléfono 1·1·2 Comunitat Valenciana, la Red de Radio COMDES y el Sistema Integrado de Gestión de Emergencias de 1·1·2 de la Comunitat Valenciana.

### 5.3.2. Esquema y procedimientos de actuación en preemergencias




La declaración de la preemergencia prevista en el Plan tiene un ámbito municipal. Una vez declarada la situación de preemergencia, los respectivos responsables procederán a realizar las

acciones que se describan en sus correspondientes planes y procedimientos internos. A continuación se indican los procedimientos a realizar para los riesgos más frecuentes en el municipio:

- Preemergencia meteorológica

Cuando se declare una situación de preemergencia por alerta meteorológica (viento, inundaciones, etc.) la Dirección del PTM podrá convocar preventivamente a los siguientes miembros del Comité Asesor:

- ✓ Jefatura de la Policía local.
- ✓ Concejal Delegada del área Gobernanza pública y seguridad ciudadana.
- ✓ Gabinete de Comunicación.
- ✓ Cualquier otro que considere la dirección del Plan.

Además, se alertará a los responsables de las compañías de suministro de servicios básicos que figuran en el Anexo II para que puedan realizar las acciones preventivas correspondientes.

La Dirección del PTM ordenará la vigilancia del estado de la red de carreteras principales del municipio que será llevado a cabo por el personal de la Unidad Básica de Seguridad.

- Preemergencia por incendios forestales

Cuando se declare una situación de preemergencia por incendios forestales la Dirección del PTM podrá convocar preventivamente a los siguientes miembros del Comité Asesor:

- ✓ Jefatura de la Policía local.
- ✓ Concejal Delegada del área Gobernanza pública y seguridad ciudadana.
- ✓ Gabinete de Comunicación.
- ✓ Cualquier otro que considere la dirección del Plan.

La Dirección del PTM ordenará la suspensión de todas las quemas agrícolas que pudieran producirse, así como la clausura de las áreas recreativas del municipio por estar afectadas por el riesgo de incendio forestal. También pueden suspenderse los actos que incluyan el lanzamiento de artículos pirotécnicos. Estas actuaciones se llevarán a cabo por el personal de la Unidad Básica de Seguridad.

El Centro de Comunicaciones recabará datos sobre el desarrollo de la situación de preemergencia y proporcionará información de retorno al CCE Generalitat.

## 5.4. Emergencia

La Emergencia se corresponde con la materialización de aquellos riesgos que hubiesen motivado la fase de preemergencia, o de aquellos otros que se inician con la misma.

### 5.4.1. Niveles de emergencia

Con objeto de graduar la activación del plan y asegurar su integración con los planes de ámbito superior se definen los siguientes niveles de emergencia:

- **Situación 0:** emergencias que producen daños limitados en los que para su control son suficientes los recursos locales, mediante la activación y aplicación del PTME, sin precisar la constitución del CECOPAL.
- **Situación 1:** emergencias que para su control requieren mediante la activación y aplicación del PTME, con la constitución del CECOPAL y la posibilidad de solicitar recursos no adscritos al plan.
- **Situación 2:** emergencias que producen daños extensos y en las que para su control es necesaria la activación de un plan de ámbito superior, en el que se integrarán los recursos locales.

### 5.4.2. Activación del Plan en situación de emergencia

Se consideran dos casos:

***a)*** El Centro de Comunicaciones es conocedor de un accidente / emergencia que precisa para su resolución de la actuación de los recursos municipales.
En este caso se informará a la Dirección del plan, quien valorará si procede activar el PTME y el nivel de la emergencia que debe declararse.
En caso de activarse el plan y declararse la emergencia, se informará al CCE Generalitat.

***b)*** El CCE decreta el nivel de emergencia para una zona que incluye el municipio.
Al recibir la notificación el Centro de Comunicaciones informará a la Dirección del Plan, quien activará el PTME y establecerá la emergencia de **Situación 2**.

### 5.4.3. Esquema y Procedimientos de Actuación en Emergencias Situación 0

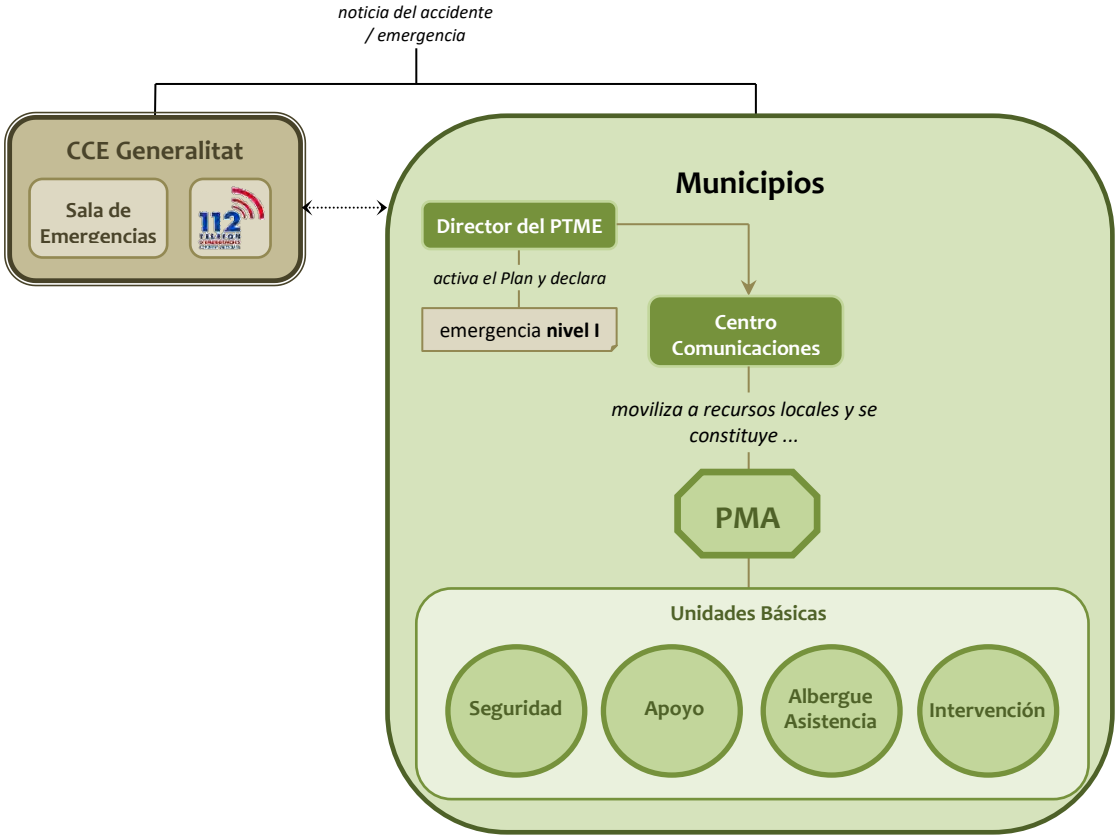


La Dirección del PTME establecerá los recursos municipales que deben intervenir en función del tipo de emergencia. Estos recursos serán movilizados por el Centro de Comunicaciones. Los recursos actuantes se organizarán en el terreno en base a las Unidades Básicas descritas en el apartado correspondiente. Los Coordinadores de las Unidades Básicas se integrarán en el PMA que estará a cargo del responsable designado por el director del PTME

El Centro de Comunicaciones alertará de forma preventiva a los componentes del CECOPAL que y transmitirá la información sobre el desarrollo de la emergencia al CCE.

Todos los componentes del CECOPAL que serán alertados son lo que se indican en el apartado 4.2. del presente Plan:

- Jefe de la Policía Local
- Responsables técnicos municipales de los departamentos:
  - Unidad Municipal de Mantenimiento
  - Movilidad Urbana
  - Medio Ambiente
  - Guardería Rural
  - Protección Civil
  - Cualesquiera otros técnicos que fueran precisos según el tipo de emergencia y situación (arquitectos, ingenieros, técnicos de patrimonio, etc.).
- De precisarse por el tipo de emergencia, responsables de las empresas públicas municipales:

- Aigües de Sagunt
- Sociedad Anónima de Gestión (SAG)

- Concejal del Área de Gobernanza pública y seguridad ciudadana, que sustituye al alcalde como Director del PTM en caso de ausencia y que es la concejalía responsable de los servicios de Policía local y Protección Civil.
- Concejal del Área de Diseño urbano, ecología e infraestructuras que es responsable de movilidad urbana, mantenimiento, aguas, medioambiente y sanidad entre otras materias.
- Concejal del Área de Derechos sociales, que incluye entre otros aspectos relevantes para el caso de emergencias servicios sociales y mayores.
- Concejalía delegada Presidencia del Consell Local Agrari.
- Gabinete de Alcaldía
- Gabinete de Prensa

La Dirección del PTME valorará las medidas de protección a la población que deban adoptarse, y ordenará que se transmitan según los medios indicados en el punto 5.6.

Según evolucione la emergencia, la Dirección del PTME solicitará al CCE la movilización de recursos externos que, en se integrarán en las Unidades Básicas previstas en el PTME; en cuyo caso pasará a declarar la Situación 1 de la Emergencia.

### 5.4.4. Esquema y Procedimientos de Actuación en Emergencias Situación 1

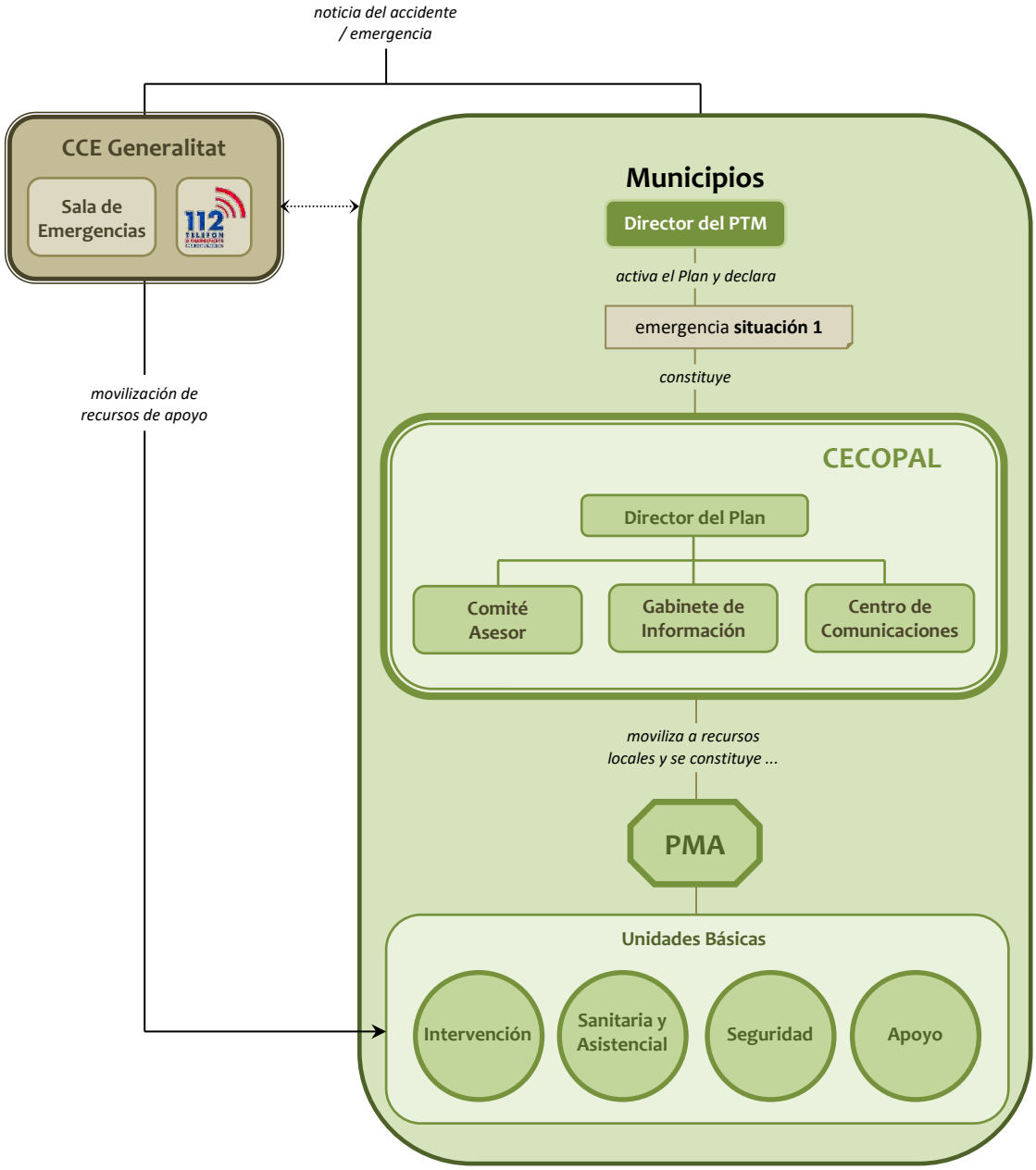


Además de las actuaciones descritas en el caso anterior, declarada la emergencia de Situación 1, la Dirección del PTME a través del Centro de Comunicaciones convocará a todos los miembros del CECOPAL:

- Jefe de la Policía Local
- Responsables técnicos municipales de los departamentos:
  - Unidad Municipal de Mantenimiento
  - Movilidad Urbana
  - Medio Ambiente
  - Guardería Rural
  - Protección Civil

  - Cualesquiera otros técnicos que fueran precisos según el tipo de emergencia y situación (arquitectos, ingenieros, técnicos de patrimonio, etc.).
- De precisarse por el tipo de emergencia, responsables de las empresas públicas municipales:
  - Aigües de Sagunt
  - Sociedad Anónima de Gestión (SAG)
- Concejal del Área de Gobernanza pública y seguridad ciudadana, que sustituye al alcalde como Director del PTM en caso de ausencia y que es la concejalía responsable de los servicios de Policía local y Protección Civil.
- Concejal del Área de Diseño urbano, ecología e infraestructuras que es responsable de movilidad urbana, mantenimiento, aguas, medioambiente y sanidad entre otras materias.
- Concejal del Área de Derechos sociales, que incluye entre otros aspectos relevantes para el caso de emergencias servicios sociales y mayores.
- Concejalía delegada Presidencia del Consell Local Agrari.
- Gabinete de Alcaldía
- Gabinete de Prensa
- Cualquier otro que considere la dirección del Plan.

Desde el CECOPAL se ejercerán las siguientes funciones:

- Coordinar la actuación de los recursos y servicios municipales movilizados.
- Atención y Albergue de las personas evacuadas.
- Apoyo logístico a los recursos de intervención movilizados
- Coordinar la actuación de los recursos y servicios de las empresas suministradoras de servicios básicos en el municipio.
- Notificar e informar al Centro de Comunicaciones de la evolución de la situación de emergencia para el aviso a la población, CCE Generalitat, etc.

El CCE Generalitat, a solicitud del CECOPAL movilizará recursos de apoyo.

### 5.4.5. Esquema y Procedimientos de Actuación en Emergencias Situación 2

Se prevén dos escenarios que derivan en la clasificación de una emergencia como de Situación 2:

- **Cuando la Situación 2 se declara por la activación de un plan de ámbito superior:** En este escenario, la Dirección del PTME, por propia iniciativa o a requerimiento de la Dirección del Plan de ámbito superior, valorará la conveniencia de constituir el CECOPAL, que actuará como órgano de apoyo de la estructura de respuesta establecida en el Plan de ámbito superior.

- **Cuando la Situación 2 se declara por la insuficiencia de recursos municipales para la gestión de la emergencia que hacen necesaria la activación de un plan de ámbito superior por parte del CCE:** El Director del PTME, a través del Centro de Comunicaciones, solicitará al CCE la activación del plan de ámbito superior.

Una vez activado el Plan de ámbito superior, los recursos movilizados hasta el momento y organizados en las Unidades Básicas del PTME se integrarán en la estructura de respuesta prevista en el plan de ámbito superior activado, de acuerdo con las funciones que venían ejerciendo y siguiendo las ordenes de la Dirección del Plan de ámbito superior activado.

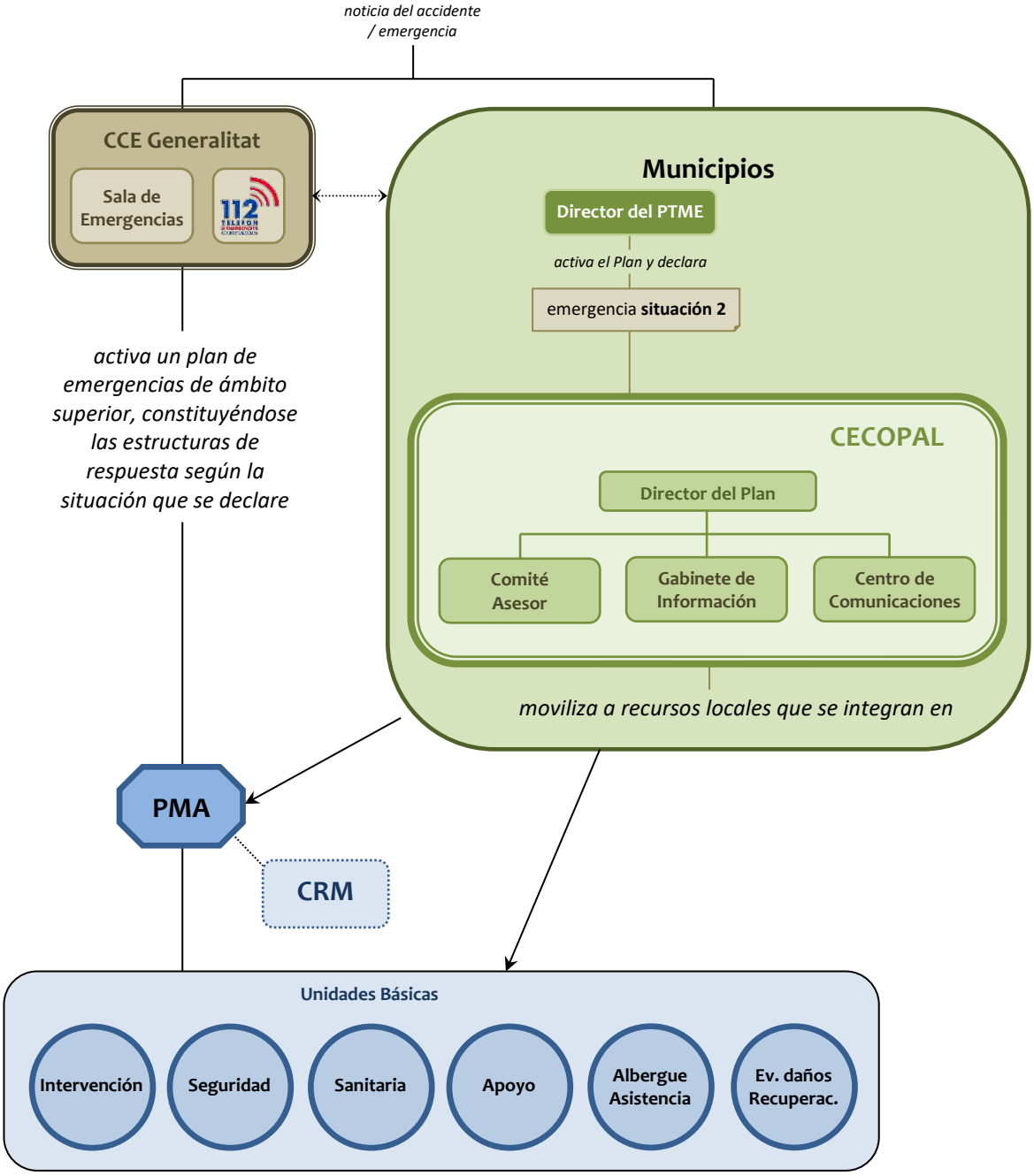


## 5.4.6. Zonificación en el lugar de la emergencia

En función del tipo de riesgo que haya ocasionado la emergencia y las consecuencias que ésta haya provocado, el Director del PMA podrá establecer, en el lugar de la emergencia las siguientes zonas de emergencia:

- **Zona de Operaciones:** zona donde se concentran las operaciones de las Unidades Básicas y en la que es necesario impedir el acceso de la población para no entorpecer las labores de los recursos actuantes, así como preservar la intimidad de las víctimas de la emergencia. Esta zona se podrá sectorizar en las áreas siguientes:
  - **Área de Salvamento:** lugar próximo a la emergencia donde se desarrollan las operaciones de salvamento y rescate de víctimas.
  - **Área de Socorro:** lugar próximo al área de Salvamento donde se desarrollan las operaciones de clasificación, estabilización y evacuación de heridos.

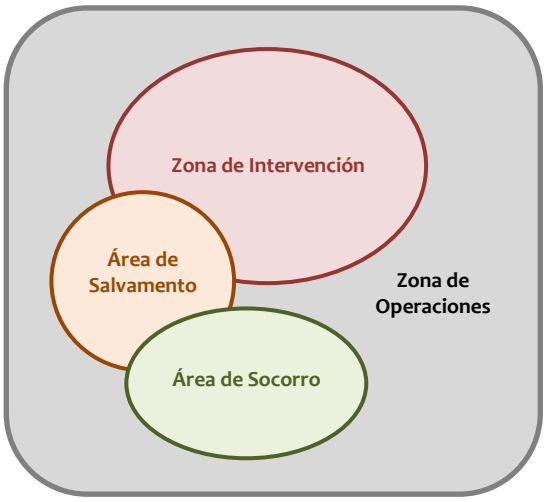


- **Zona de Intervención:** se trata de un área en la que las consecuencias del accidente suponen un riesgo para la salud de las personas o bienes. En esta zona no podrá penetrar ningún recurso de las Unidades Básicas excepto los de la Unidad Básica de Intervención.

En todas aquellas emergencias en las que se produzcan niveles de riesgo para la población será necesario establecer la Zona de Intervención y adoptar en ella, las medidas previstas en el apartado 5.6.

El Director del PMA podrá subdividir la Zona de Intervención en los Sectores que considere convenientes para una mejor gestión de la emergencia.

### 5.4.7. Fin de la preemergencia / emergencia

**Preemergencia / emergencia declarada por activación de un Plan de ámbito superior**

El CCE Generalitat notificará al Centro de Comunicaciones del municipio su finalización, de acuerdo con lo establecido en el Plan de ámbito superior activado.

La Dirección del PTME, una vez comprobado que han desaparecido las causas que generaron la preemergencia / emergencia y restablecidos los servicios básicos o esenciales para la población, decretará su fin, a nivel local, y la retirada gradual de los recursos locales movilizados.

**Preemergencia / emergencia declarada por la Dirección del PTME**

La Dirección del PTME, una vez comprobado que han desaparecido las causas que generaron la misma y restablecidos los servicios básicos o esenciales para la población, decretará su fin y la retirada gradual de los recursos locales movilizados.

Una vez decretado el final de la situación de preemergencia / emergencia, el Centro de Comunicaciones del municipio lo notificará al CCE Generalitat.

## 5.5. Reposición de servicios básicos y vuelta a la normalidad

Finalizada la situación de riesgo para las personas y los bienes, si en el transcurso de la emergencia se han producido daños materiales, como son la afectación a edificaciones e infraestructuras, cuyas consecuencias no permiten el **normal funcionamiento** de la sociedad, la Dirección del Plan podrá declarar la fase de reposición de los servicios básicos y vuelta a la normalidad que se prolongará hasta el restablecimiento de las condiciones mínimas imprescindibles para el retorno a la normalidad de la zona afectada.

### 5.5.1. Reposición de servicios básicos

En situaciones de emergencia puede producirse el corte en el funcionamiento o suministro de servicios básicos municipales. Se incluyen en este tipo de servicios los siguientes:

- Suministro de agua potable y servicio de saneamiento.
- Suministro eléctrico
- Servicio telefónico y sistemas de transmisión de la información.
- Suministro de gas

Corresponde al CECOPAL, coordinar las labores y actuaciones tendentes a la reposición de los servicios básicos.

La reposición del servicio de aquellos suministros de titularidad municipal se realizará con la intervención de la Unidad Básica de Evaluación de Daños y Recuperación o con la de Apoyo, no se hubiera activado la primera, donde se integran, entre otros, el personal técnico y de obras encargado de los diferentes servicios del ayuntamiento.

Para el restablecimiento de los suministros dependientes de compañías privadas, se solicitará al CCE Generalitat el contacto con dichas compañías. El CCE Generalitat establecerá el orden de prioridades en el restablecimiento, cuando existan varios municipios afectados.

El CCE mantendrá informado a la Dirección del PTME de las actuaciones que desarrollen las distintas compañías.

La Dirección del PTME informará a la población de las actuaciones que se desarrollen en el restablecimiento de los servicios afectados.

En caso necesario, se solicitará al CCE la adopción de medidas provisionales hasta la reposición definitiva de los servicios básicos esenciales, orientadas a cubrir en el corto plazo las necesidades de la población afectada por la situación de emergencia, de acuerdo con lo establecido en el Plan Territorial de Emergencia de la Comunitat Valenciana:

- Abastecimiento y Avituallamiento de la población
- Suministro de agua potable
- Suministro eléctrico

- Servicio de telefonía
- Albergue provisional
- Apuntalamiento de viviendas

### 5.5.2. Vuelta a la normalidad

La vuelta a la normalidad comprende tres etapas, que dependerán de la gravedad de la emergencia padecida.

La primera etapa consiste en la valoración de daños que se realizará, según lo establecido en la legislación vigente por:

- Los servicios técnicos del ayuntamiento, para los bienes afectados de titularidad municipal.
- Los particulares, con la ayuda del ayuntamiento, para los bienes de entidad privada.

La segunda etapa la constituyen aquellas actuaciones que tienen por objeto:

- La reconstrucción de las infraestructuras
- La reparación de daños
- La limpieza de zonas afectadas
- La reposición de servicios no básicos

La reconstrucción de infraestructuras correrá a cargo de los organismos que ostenten la titularidad de estas.

La Unidad Básica de Evaluación de Daños y Recuperación o la Unida Básica de Apoyo, si no se hubiera activado la primera, intervendrá en las tareas mencionadas, pudiendo solicitar al CCE Generalitat la ayuda de recursos supramunicipales, si resultaran insuficientes los de ámbito municipal.

Por último, la tercera etapa comprende:

- Pago de los servicios movilizados
- Tramitación de indemnizaciones y subvenciones

## 5.6. Medidas de protección a las Unidades Básicas

El Director del PMA establecerá las medidas de protección que deban adoptar los recursos pertenecientes a las Unidades Básicas. Como norma general, estas medidas se concretarán en el establecimiento de la Zona de Intervención en la que sólo podrán entrar los recursos pertenecientes a la Unidad Básica de Intervención

## 5.7. Medidas de protección al medioambiente

En aquellas emergencias en las que el medioambiente pudiera resultar afectado, la Dirección del Plan establecerá con el apoyo del Comité Asesor y el asesoramiento del CCE Generalitat las medidas extraordinarias que deben adoptarse para la protección del medioambiente.

## 5.8. Medidas de protección a la población

Se consideran medidas de protección a la población las actuaciones previstas en el presente Plan, con el fin de evitar o atenuar las consecuencias que para la población tienen la situación de riesgo generada por la emergencia.

Las medidas de protección para la población se concretan en la preparación previa de la misma mediante información y sensibilización sobre medidas de autoprotección, o bien, su aviso o puesta en marcha en caso de que preventivamente se decida el confinamiento o evacuación ante una posible evolución negativa de la emergencia.

Las medidas de protección a la población comprenden:

- **Control de accesos**: debe realizarse en las zonas dañadas o amenazadas, y se extenderá a personas y a vehículos, de forma que se impida su paso a zonas de peligro y se facilite así mismo la actuación de los recursos actuantes en la emergencia. Puede ser necesaria la reordenación de zonas próximas para facilitar la llegada de nuevos recursos.

- **Aviso a la población**: A lo largo de todo el tiempo que dure el riesgo deberán darse avisos periódicos a la población afectada o susceptible de ser afectada. Con la finalidad de alertar a la población e informarla sobre la actuación más conveniente en cada caso y sobre la adopción de las medidas de protección adecuadas.

- **Medidas de autoprotección personal**: son aquellas medidas sencillas que pueden ser llevadas a cabo por la propia población. Se incluyen en el Anexo III.

- **Confinamiento**: esta medida consiste en el refugio de la población en sus propios domicilios, recintos o habitáculos próximos en el momento de anunciarse la adopción de la medida. Esta medida debe complementarse con las medidas de autoprotección personal.

- **Disgregación o aislamiento**: consiste en una evacuación fraccionada que busca la separación física de los colectivos evacuados en función del riesgo que uno de ellos pueda tener para los demás. Esta separación se realiza desde un punto de vista estrictamente sanitario (epidemias).

- **Alejamiento**: consiste en el traslado de la población desde posiciones expuestas a lugares seguros, generalmente poco distantes, utilizando sus propios medios.

- **Evacuación**: consiste en el traslado de la población que se encuentra en la zona de riesgo hacia zonas seguras. Se trata de una medida definitiva, que por norma general se prolongará en el tiempo, por lo que habrá que prever alojamiento y atención de la población afectada. Se justifica únicamente si el peligro al que está expuesta la población es grande. A la hora de decidir una evacuación, hay que evaluar las condiciones

específicas del siniestro y valorar las ventajas frente a los inconvenientes que ésta conlleva.

## 5.9. Plan de Evacuación

Por la importancia que tiene la evacuación en toda situación de emergencia, se describen a continuación sus aspectos más relevantes:

### 5.9.1. Orden de evacuación

Ante una situación de inminente gravedad, la Dirección del PTME asumirá la decisión de ordenar la evacuación total o parcial del municipio, trasladando posteriormente la información sobre la medida adoptada al CCE Generalitat.

Si se activa un Plan de ámbito superior, el responsable de dar la orden de evacuación será el Director del Plan activado. No obstante, en caso de riesgo inminente, la Dirección del PTME y el Director del PMA podrán ordenar la evacuación de la población en riesgo, trasladando posteriormente la información sobre la medida adoptada.

Si se hubiera activado un Plan de ámbito superior y no existiera peligro inminente, la Dirección del PTME transmitirá al CCE Generalitat la necesidad de la adopción de esta medida, siendo la Dirección del Plan de ámbito superior la responsable de llevarla a cabo.

En todos los casos, la Dirección del PTME dirigirá y coordinará la evacuación en su municipio con los medios municipales y, en caso necesario, con recursos externos de apoyo.

### 5.9.2. Avisos a la población

El aviso a la población se realizará por varios medios disponibles. Por un lado, la megafonía móvil instalada en los vehículos de la Policía Local será utilizada para el aviso en caso de emergencia.

Por otro lado, el Gabinete de Comunicación utilizará los perfiles oficiales del Ayuntamiento en las diferentes redes sociales, para dar información acerca de la emergencia. Igualmente, además de los medios anteriores, para la información de la evolución de la emergencia también podrán utilizarse otros medios de prensa como radio, televisión, etc. y cualquier otro medio disponible en el momento de producirse la emergencia.

Las ordenes de confinamiento, alejamiento o evacuación dictadas por la autoridad competente se trasladarán a la población de la siguiente forma: mediante megafonía móvil. La Unidad Básica de Seguridad orientará a la población que se está evacuando, mediante megafonía, hacia los puntos de concentración establecidos, para que desde éstos sea trasladada a los Centros de Albergue habilitados al efecto.

### 5.9.3. Puntos de encuentro y vías de evacuación

En aquellos casos en los que durante una emergencia sea necesaria la evacuación parcial o total de la población del municipio, debe dirigirse a las personas evacuadas a un lugar definido.
Por ello, el PTME debe definir correctamente los puntos de encuentro o concentración existentes en cada núcleo o sector del municipio y los correspondientes recorridos de evacuación, con el objetivo de proveer de:

- vías de evacuación seguras y eficientes
- lugar seguro donde poder comprobar si se ha evacuado a toda la población del núcleo o sector objeto de la evacuación

La ubicación del Punto de Encuentro dependerá de las características de cada núcleo de población o sector. En su elección deberán tenerse en cuenta los siguientes requisitos:

- Debe ser un lugar seguro respecto a las consecuencias inmediatas de la emergencia, respecto a otros riesgos que tenga la zona y respecto a aspectos no relacionados con la emergencia (circulación de vehículos, accesibilidad, etc.) En la ficha correspondiente deberá indicarse si está expuesto a algún riesgo según lo indicado en el punto 3 del PTME.
- Debe tener espacio suficiente para que permanezcan toda la población a evacuar
- Debe ser accesible para la ayuda externa (servicios de emergencia, transporte para la evacuación, etc.)
- No debe impedir el acceso de los servicios de emergencia a la zona de la emergencia
- Debe tener un fácil acceso y proximidad a la población a evacuar, aunque suficientemente alejado de la emergencia para ser seguro
- Debe disponer de fácil acceso a las vías de comunicación principales para garantizar la evacuación de las personas concentradas según la evolución de la emergencia y/o en el caso de que el punto de concentración pase a ser inseguro
- Debe ser conocido por toda la población que ha de ser reunida en ese punto. Figurarán en la cartografía del PTME y en la información a difundir a la población y, en la medida de lo posible, debería señalizarse adecuadamente.

Para cada punto de encuentro se deberán trazar unas vías de evacuación preferente, que dependerán del trazado de las vías de comunicación existentes y de la localización de las zonas afectadas por los distintos riesgos. En su elección deberán tenerse en cuenta los siguientes requisitos:

- Los itinerarios y rutas de evacuación deberán evitar siempre las zonas afectadas por las emergencias y, siempre que sea posible, las zonas afectadas por los diferentes riesgos. Si es posible se establecerá más de un itinerario o ruta de evacuación para poder elegir aquel que permita la evacuación con más seguridad.
- Para los puntos de encuentro que se localicen fuera de los núcleos urbanos, deberá trazarse, al menos, un itinerario preferente de acceso desde el núcleo a evacuar hasta el punto de encuentro; y, al menos, una ruta de evacuación desde el punto de encuentro

hacía las vías principales de comunicación para llevar a las personas evacuadas a lugares de albergue seguros del municipio o de los municipios cercanos.

- Para los puntos de encuentro que se localicen dentro de los núcleos urbanos, se trazarán itinerarios preferentes de acceso, cuando se estime que sea necesario para garantizar el acceso correcto y ordenado de la población al mismo. Tal y como se ha indicado anteriormente, se trazará, al menos, una ruta de evacuación hacía las vías principales de comunicación para llevar a las personas evacuadas a lugares de albergue seguros del municipio o de los municipios cercanos.
- Los itinerarios y las rutas de evacuación deben ser claras y conocidas por toda la población de la zona. Figurarán en la cartografía del PTME y en la información a difundir a la población y, en la medida de lo posible, debería señalizarse adecuadamente.
- Cuando no sea posible establecer más de un itinerario o ruta de evacuación, ni hacerlo por zonas no afectadas por diferentes riesgos, se elegirá aquel que ofrezca mayores garantías de seguridad a la población evacuada. Dicho hecho se hará constar en la correspondiente ficha de evacuación del núcleo y en la información a la población acerca de los riesgos y de la Operatividad del Plan.
- En el diseño de las rutas de evacuación se tendrá en cuenta el acceso de los servicios de emergencia a la zona de la emergencia

En el punto *5.9.6. Fichas de Evacuación* figuran los datos de los diferentes puntos de encuentro (incluyendo una fotografía) y de los itinerarios y rutas de evacuación del municipio, y se incluyen en los mapas correspondientes en el Anexo V Cartografía.

### 5.9.4. Medios de transporte y zonas de aterrizaje

Para un transporte inmediato de las personas a evacuar se hará uso de los vehículos existentes en el municipio, tanto públicos como de empresas privadas. En el Anexo II figura la relación de los medios de transporte públicos disponibles en el municipio, así como los datos de contacto de las empresas de transporte a las que el ayuntamiento pueda requerir su colaboración.

Superada la capacidad de los medios de transporte disponibles a nivel local, la Dirección del PTME solicitará al CCE Generalitat la incorporación de más medios de transporte para llevar a cabo la evacuación de la población afectada.

Cuando sea necesario un traslado urgente, realizando la evacuación desde las inmediaciones de la emergencia, la Dirección del PTME solicitará al CCE Generalitat el envío de un helicóptero de emergencias, petición que será atendida según la naturaleza de la emergencia y la disponibilidad de medios en el momento de la solicitud.

En el municipio no existe ninguna helisuperficie como tal, no obstante, en aquellas ocasiones en las que la Generalitat Valenciana envíe un helicóptero al municipio para realizar un traslado urgente podrá utilizar los puntos de aterrizaje de helicópteros reflejados a continuación.

| Punto de aterrizaje | Uso habitual de la zona | Titularidad | Localización (dirección / coord.) | Mapa de encuadre nº |
|---|---|---|---|---|
| ZAH-01 | Solar pendiente de urbanización | Privada | Travesía Fausto Caruana, S/N | 04.03 |

| Punto de aterrizaje | Uso habitual de la zona | Titularidad | Localización (dirección / coord.) | Mapa de encuadre nº |
|---|---|---|---|---|
| ZAH-02 | Solar pendiente de edificación | Privada | C/ Canet d'En Berenguer | 04.04 |



*Zona de Aterrizaje ZAH-01*



*Zona de Aterrizaje ZAH-02*

Para asegurar que el punto de aterrizaje no hay personas, ni objetos que impidan su uso y garantizar la seguridad en el momento de aterrizaje y despegue de la aeronave, así como el acceso a aquellos puntos de aterrizaje situados en recintos cerrados, la Dirección del Plan enviará a agentes de la Policía local (Unidad Básica de Seguridad) cuyos datos figuran en el Anexo II. El piloto de la aeronave será quien decida, en última instancia, el lugar donde aterrizará el helicóptero en condiciones de seguridad.

### 5.9.5. Albergue de evacuados

En aquellos casos en los que durante una emergencia sea necesaria la evacuación parcial o total de la población del municipio, debe dirigirse a las personas evacuadas, que no tengan una alternativa habitacional adecuada, a un lugar de albergue definido mientras dure la emergencia.
Por ello, el PTME debe definir correctamente los lugares que servirán para el albergue de evacuados con el objetivo de proveer de albergue a:

- personas del mismo municipio que serán albergadas en lugares no expuestos a la emergencia
- personas de otros municipios en los que existe una emergencia y que son albergadas en este municipio, al tratarse de lugar no afectado por la emergencia

En la elección de los lugares elegidos para el albergue de evacuados deberán tenerse en cuenta los siguientes requisitos:

- Debe ser un lugar seguro respecto a las consecuencias inmediatas de la emergencia y respecto a otros riesgos de la zona. En la ficha correspondiente deberá indicarse si está expuesto a algún riesgo según lo indicado en el punto 3 del PTME.
- Debe ser de fácil acceso.
- Debe ser un edificio seguro estructuralmente y en sus condiciones de habitabilidad.
- Debe ser un edificio que proteja a las personas albergadas de las inclemencias del tiempo (no puede ser un lugar al aire libre)
- Debe disponer de luz eléctrica, agua potable y servicios sanitarios (baños). Si el lugar no dispone de duchas, los evacuados deben poder disponer de este servicio en un lugar próximo.
- Debe disponer (o en lugar próximo) de espacio para comer
- Debe disponer de espacio suficiente: 3,5 $m^2$ / persona, sin incluir las zonas comunes y la distancia mínima entre camas debe ser de 75 cm. (Estos parámetros servirán para calcular la capacidad de los espacios seleccionados como lugar de albergue, teniendo en cuenta que aquellos espacios destinados a otros usos siempre tendrán mobiliario que deberán ser recolocado y que ocupará una parte del espacio disponible).

La Unidad Básica de Albergue y Asistencia se encargará de la habilitación y gestión de los Centros de Albergue elegidos al efecto. Si los recursos locales no son suficientes para abordar dicha tarea, la Dirección del Plan solicitará al CCE Generalitat la activación de recursos dependientes de un plan de emergencia de ámbito superior para llevar a cabo dicha tarea.

A continuación, se detallan los diferentes lugares de albergue de evacuados seleccionados en el municipio, incluyendo una fotografía de cada uno de ellos. En el Anexo II figuran los datos de contacto de la persona responsable de cada instalación y/o de la persona responsable de la apertura de la instalación para la preparación del centro de albergue.

| Nombre | Dirección | Titularidad | Capacidad | ¿Dispone de baños y/o duchas? | Plazas comedor | Nº mapa |
|---|---|---|---|---|---|---|
| **Pabellón Polideportivo Internúcleos** | Av. Fausto Caruana, s/n Puerto de Sagunto | Municipal | 1.200 pers. | SI | Adaptable (400) | 05.04 |
| **Pabellón Polideportivo José Veral** | Av. Tres de Abril Puerto de Sagunto | Municipal | 800 pers. | SI | Adaptable (300) | 05.06 |




*Pabellón Polideportivo Internúcleos*

El centro de albergue prioritario en el municipio será el Pabellón Polideportivo Internúcleos.

### 5.9.6. Planes de evacuación

Para facilitar la operatividad en aquellos casos en los que, durante una emergencia, se ordene la evacuación parcial o total de la población del municipio, a continuación, se detallan los planes de evacuación de cada núcleo o sector del municipio, así como de las instalaciones y los acontecimientos con afluencia masiva de público que no dispongan de su Plan de Autoprotección propio.

En aquellas instalaciones y acontecimientos con afluencia masiva de público que dispongan de un Plan de Autoprotección propio y en los polígonos industriales que dispongan de un Plan de Emergencia de Área Industrial, se actuará de acuerdo con lo establecido en dicho plan y se incluirán en la relación del Planes de Autoprotección del Anexo IV.

<table>
<tr><th>Nombre del núcleo y ubicación</th><th>Población permanente (y/o nº edificios)</th><th>Población máxima estacional (aprox.)</th><th>Población vulnerable</th></tr>
<tr><td>Núcleo urbano de Sagunto<br>Incluye:<br>- Els Partidors (11)<br>- Monte Caruana, Clot del Moro y Diseminados (26)</td><td>20.300</td><td>28.200</td><td>1.160</td></tr>
<tr><td>Riesgos que afectan al núcleo</td><td colspan="3">• Incendio forestal (proximidad)<br>• Sismo (riesgo bajo, edad edificios)<br>• Inundaciones: parcial (cauce río Palancia)<br>• Deslizamientos: Ladera sur del Castillo<br>• Mercancías peligrosas: No<br>• Concentración de masas: Fiestas patronales</td></tr>
<tr><th>Problemáticas de acceso y evacuación</th><th>Itinerarios hacia pto. de encuentro</th><th>Punto de encuentro</th><th>Vías de evacuación</th></tr>
<tr><td rowspan="2">Núcleo urbano de Sagunto:<br>Calles estrechas y recorridos sinuosos en el casco urbano.<br>Población vulnerable.</td><td>Desde los viales: C. Sant Francesc, C. Dos de Mayo y C. San Cristóbal.</td><td>Se definen cinco puntos de encuentro:<br>  </td><td rowspan="2">La vía principal de evacuación de Sagunto es la N-340.</td></tr>
<tr><td>Desde las C. del Castell, C. de Cavallers y C. Autonomía.</td><td>  </td></tr>
</table>

| | | | |
|---|---|---|---|
| | Ruta de Carrer Camí Real y C. Raseta. |  | |
| | El recorrido va desde C. Padre Morato y C. Valencia hacia Carrer Aben Bahri |  | |
| | Carrer dels tres Barrancs y adyacentes |  | |
| **Els Partidors:** Zona urbanizada con pocas viviendas y almacenes industriales. Sin problemática especial. | Se accede al PE por la vía de enlace hacia el Camí de Llíria |  | La vía principal de evacuación es el Camí de Llíria, en ambos sentidos desde el enlace en función de la emergencia. |

| | | | |
|---|---|---|---|
| **Barrio del Clot del Moro**:<br>Pequeño núcleo con viviendas unifamiliares en la ladera sur del Castillo. Presencia de centro educativo | Se accede al punto de encuentro por la C/ Clot del Moro |  | Desde el PE se continúa por la C/ Clot del Moro hasta el cruce con la CV-314, pudiendo evacuar en ambos sentidos |
| **Monte Caruana:**<br>Urbanización compacta rodeada de terreno forestal en el flanco sureste. Complejidad en recorridos por vías interiores, sin contacto entre ellas, | Al PE Monte Caruana I se accede por el vial C/ Polígono nº 81<br><br>Al PE Monte Caruana II se accede por el Carrer la Murta | Se definen dos puntos de encuentro<br>  <br>  | Desde ambos Puntos de Encuentro se accede directamente a la N-234, pudiendo evacuar en ambos sentidos. |
| **Persona de contacto** | **Sistema de avisos** | **Responsables del sistema de avisos** | **Mapa de encuadre nº** |
| Policía Local de Sagunto | • Web, redes sociales, mail.<br>• Prensa: radio, TV.<br>• Megafonía coches patrulla. | • Gabinete de información<br>• Policía local | Plano anexo |

Punto de Encuentro

Vías de Evacuación

Vía de evacuación principal

Recorridos preferentes hacia PE

N

Equipamientos, instalaciones, servicios y recursos

- Estación / Apeadero Autobús
- Hidrante
- Repetidor de comunicaciones
- Centro de enseñanza
- Balsa / Piscina
- Polideportivo, pabellón, fútbol
- Centro de atención primaria
- Centro social
- Tienda de alimentación

AJUNTAMENT DE SAGUNT

# PLAN TERRITORIAL MUNICIPAL DE EMERGENCIAS DE SAGUNTO/ SAGUNT

## PLANO DE EVACUACIÓN: ZONA SAGUNTO NORTE

ESCALA 1:3.000

0 30 60 90 m

Edición: sep-23 (rev. feb-24)
Datum: ETRS89
Coordenadas: UTM Huso 30

Fuente Cartográfica
Base: ICV
Series 1:5.000 y 1:50.000

NUEVAS TECNOLOGIAS FORESTALES,S.L.

ntforest

INSTITUT CARTOGRÀFIC VALENCIÀ

Punto de Encuentro

Vías de Evacuación

Vía de evacuación principal

Recorridos preferentes hacia PE

N

Equipamientos, instal., serv. y recursos

- Estación / Apeadero Autobús
- Hidrante
- Repetidor de comunicaciones
- Centro de enseñanza
- Balsa / Piscina
- Polideportivo, pabellón, fútbol
- Centro de atención primaria
- Centro social/ 3ª edad
- Auditorio / Casa de la Cultura
- Centro social
- Museo / Teatro / Cine
- Biblioteca
- Tienda de alimentación
- Farmacia
- Centro o edificio religioso
- Monum. histórico, artístic o BIC
- Ayuntamiento
- Edificio municipal
- Protección civil
- Empresa de Servicios Básicos

AJUNTAMENT DE SAGUNT

# PLAN TERRITORIAL MUNICIPAL DE EMERGENCIAS DE SAGUNTO/ SAGUNT

## PLANO DE EVACUACIÓN: NUCLEO SAGUNTO 1

ESCALA 1:2.000

0 20 40 60 m

Edición: sep-23 (rev. feb-24)
Datum: ETRS89
Coordenadas: UTM Huso 30

Fuente Cartográfica
Base: ICV
Series 1:5.000 y 1:50.000

NUEVAS TECNOLOGIAS FORESTALES,S.L.

ntforest

INSTITUT CARTOGRÀFIC VALENCIÀ

Punto de Encuentro

Vías de Evacuación

Vía de evacuación principal

Recorridos preferentes hacia PE

N

Equipamientos, instal., serv. y recursos

- Hidrante
- Transformador
- Repetidor de comunicaciones
- Centro de enseñanza
- Polideportivo, pabellón, fútbol
- Centro de atención primaria
- Auditorio / Casa de la Cultura
- Centro social
- Museo / Teatro / Cine
- Biblioteca
- Tienda de alimentación
- Farmacia
- Hotel / Hostal / Pensión
- Centro o edificio religioso
- Monum. histórico, artístic o BIC
- Ayuntamiento
- Edificio municipal
- Empresa de Servicios Básicos

AJUNTAMENT DE SAGUNT

# PLAN TERRITORIAL MUNICIPAL DE EMERGENCIAS DE SAGUNTO/ SAGUNT

## PLANO DE EVACUACIÓN: NUCLEO SAGUNTO 2

ESCALA 1:2.000

0 20 40 60 m

Edición: sep-23 (rev. feb-24)
Datum: ETRS89
Coordenadas: UTM Huso 30

Fuente Cartográfica
Base: ICV
Series 1:5.000 y 1:50.000

NUEVAS TECNOLOGIAS FORESTALES,S.L.

ntforest

INSTITUT CARTOGRÀFIC VALENCIÀ

Punto de Encuentro

Vías de Evacuación

Vía de evacuación principal

Recorridos preferentes hacia PE

N

Equipamientos, instal., serv. y recursos

- Estación / Apeadero Ferrocarril
- Estación / Apeadero Autobús
- Posible zona de aterrizaje
- Hidrante
- Transformador
- Gasolinera
- Repetidor de comunicaciones
- Centro de enseñanza
- Centro de atención primaria
- Centro social
- Tienda de alimentación
- Farmacia
- Hotel / Hostal / Pensión
- Centro o edificio religioso
- Monum. histórico, artístic o BIC
- Edificio municipal
- Industria aislada o polígono industrial

AJUNTAMENT DE SAGUNT

# PLAN TERRITORIAL MUNICIPAL DE EMERGENCIAS DE SAGUNTO/ SAGUNT

## PLANO DE EVACUACIÓN: NUCLEO SAGUNTO 3

ESCALA 1:2.000

0 20 40 60 m

Edición: sep-23 (rev. feb-24)
Datum: ETRS89
Coordenadas: UTM Huso 30

Fuente Cartográfica
Base: ICV
Series 1:5.000 y 1:50.000

NUEVAS TECNOLOGIAS FORESTALES,S.L.

ntforest

INSTITUT CARTOGRÀFIC VALENCIÀ

Punto de Encuentro

Vías de Evacuación

Vía de evacuación principal

Recorridos preferentes hacia PE

N

Equipamientos, instal., serv. y recursos

- Estación / Apeadero Ferrocarril
- Estación / Apeadero Autobús
- Hidrante
- Subestación eléctrica
- Transformador
- Gasolinera
- Centro de enseñanza
- Farmacia
- Hotel / Hostal / Pensión
- Centro o edificio religioso
- Monum. histórico, artístic o BIC
- Industria aislada o polígono industrial

AJUNTAMENT DE SAGUNT

# PLAN TERRITORIAL MUNICIPAL DE EMERGENCIAS DE SAGUNTO/ SAGUNT

## PLANO DE EVACUACIÓN: NUCLEO SAGUNTO 4

ESCALA 1:2.000

0 20 40 60 m

Edición: sep-23 (rev. feb-24)
Datum: ETRS89
Coordenadas: UTM Huso 30

Fuente Cartográfica
Base: ICV
Series 1:5.000 y 1:50.000

NUEVAS TECNOLOGIAS FORESTALES,S.L.

ntforest

INSTITUT CARTOGRÀFIC VALENCIÀ

Punto de Encuentro

Vías de Evacuación

Vía de evacuación principal

Recorridos preferentes hacia PE

N

Equipamientos, instal., serv. y recursos

Monum. histórico, artístic o BIC

Transformador

# PLAN TERRITORIAL MUNICIPAL DE EMERGENCIAS DE SAGUNTO/ SAGUNT

AJUNTAMENT DE SAGUNT

## PLANO DE EVACUACIÓN: MONTE CARUANA Y ELS PARTIDORS

ESCALA 1:2.000

0 20 40 60 m

Edición: sep-23 (rev. feb-24)

Datum: ETRS89

Coordenadas: UTM Huso 30

Fuente Cartográfica

Base: ICV

Series 1:5.000 y 1:50.000

NUEVAS TECNOLOGIAS FORESTALES,S.L.

ntforest

INSTITUT CARTOGRÀFIC VALENCIÀ

Punto de Encuentro

Vías de Evacuación

Vía de evacuación principal

Recorridos preferentes hacia PE

N

Equipamientos, instal., serv. y recursos

Depósito de agua potable

Hidrante

Transformador

Centro de enseñanza

Riu Palància / Río Palancia

CV-314

Calle PILARICA

Calle ENMEDIO

el Clot del Moro

Calle DE LOS ANGELES

Calle CLOT DEL MORO

Calle RACO

centre educatiu

Corral de Pesta

AJUNTAMENT DE SAGUNT

# PLAN TERRITORIAL MUNICIPAL DE EMERGENCIAS DE SAGUNTO/ SAGUNT

## PLANO DE EVACUACIÓN: CLOT DEL MORO

ESCALA 1:2.000

0 20 40 60 m

Edición: sep-23 (rev. feb-24)

Datum: ETRS89

Coordenadas: UTM Huso 30

Fuente Cartográfica

Base: ICV

Series 1:5.000 y 1:50.000

NUEVAS TECNOLOGIAS FORESTALES,S.L.

ntforest

INSTITUT CARTOGRÀFIC VALENCIÀ

<table>
<tr><th>Nombre del núcleo y ubicación</th><th>Población permanente (y/o nº edificios)</th><th>Población máxima estacional (aprox.)</th><th>Población vulnerable</th></tr>
<tr><td>Núcleo urbano de Puerto de Sagunto<br>Incluye:<br>- PAI Fusion, Internúcleos, Baladre (3612)</td><td>45.023</td><td>59.942</td><td>2.453</td></tr>
<tr><td>Riesgos que afectan al núcleo</td><td colspan="3">• Incendio forestal: No (posible afección por humo)<br>• Sismo (riesgo bajo)<br>• Inundaciones: importante, desembocadura del Palancia. Riesgo medio origen marítimo.<br>• Deslizamientos: No<br>• Mercancías peligrosas: Proximidad vías acceso Puerto de Sagunto<br>• Concentración de masas: Fiestas patronales, Festival Festardor</td></tr>
<tr><th>Problemáticas de acceso y evacuación</th><th>Itinerarios hacia pto. De encuentro</th><th>Punto de encuentro</th><th>Vías de evacuación</th></tr>
<tr><td rowspan="3">Núcleo urbano Puerto de Sagunto:<br>Algunas de las principales vías de acceso (Av. Mediterráneo) pueden verse afectadas por la inundación</td><td rowspan="3">Se toman las avenidas principales hacia los puntos de encuentro más cercanos en cada caso</td><td>Se definen cuatro puntos de encuentro:<br>  </td><td>Las principales vías de evacuación son la C. América, Av. Tres de Abril y Av Sindicalista Miguel Lluch</td></tr>
<tr><td>  </td><td>Las principales vías de evacuación son la C. Maestrat y Av Sindicalista Miguel Lluch</td></tr>
<tr><td>  </td><td>Las principales vías de evacuación son la Av. del Camp de Morvedre y la Av. Hispanidad</td></tr>
</table>

| | | | |
|---|---|---|---|
| | |  | Las principales vías de evacuación son la C. Isla Menorca y la Av. Arquitecto Alfredo Simón |
| **Baladre:**<br>No presenta ninguna problemática especial para la evacuación. | C/ Azorín y C/ Ausiàs March hacia Punto de Encuentro |  | Vía principal de evacuación N-237. |
| **Persona de contacto** | **Sistema de avisos** | **Responsables del sistema de avisos** | **Mapa de encuadre nº** |
| Policía Local de Sagunto | • Web, redes sociales, mail.<br>• Prensa: radio, TV.<br>• Megafonía coches patrulla. | • Gabinete de información<br>• Policía local | Plano anexo |

Punto de Encuentro

Vías de Evacuación

Vía de evacuación principal

Recorridos preferentes hacia PE

N

Equipamientos, instal., serv. y recursos

Hidrante

Gasolinera

Repetidor de comunicaciones

Centro de enseñanza

Polideportivo, pabellón, fútbol

Centro de atención primaria

Centro social/ 3ª edad

Tienda de alimentación

AJUNTAMENT DE SAGUNT

# PLAN TERRITORIAL MUNICIPAL DE EMERGENCIAS DE SAGUNTO/ SAGUNT

## PLANO DE EVACUACIÓN: PUERTO DE SAGUNTO. BALADRE

ESCALA 1:2.000

0 20 40 60 m

Edición: sep-23 (rev. feb-24)

Datum: ETRS89

Coordenadas: UTM Huso 30

Fuente Cartográfica

Base: ICV

Series 1:5.000 y 1:50.000

NUEVAS TECNOLOGIAS FORESTALES,S.L.

ntforest

INSTITUT CARTOGRÀFIC VALENCIÀ

Punto de Encuentro

Vías de Evacuación

Vía de evacuación principal

Recorridos preferentes hacia PE

N

Equipamientos, instal., serv. y recursos

- Estación / Apeadero Autobús
- Hidrante
- Gasolinera
- Repetidor de comunicaciones
- Central de telefonía
- Centro de enseñanza
- Balsa / Piscina
- Polideportivo, pabellón, fútbol
- Centro de atención primaria
- Hospital / Centro especialidades
- Centro social/ 3ª edad
- Biblioteca
- Tienda de alimentación
- Farmacia
- Centro o edificio religioso

AJUNTAMENT DE SAGUNT

# PLAN TERRITORIAL MUNICIPAL DE EMERGENCIAS DE SAGUNTO/ SAGUNT

## PLANO DE EVACUACIÓN: PUERTO DE SAGUNTO. ZONA CENTRO.

ESCALA 1:3.000

0 30 60 90 m

Edición: sep-23 (rev. feb-24)

Datum: ETRS89

Coordenadas: UTM Huso 30

Fuente Cartográfica Base: ICV

Series 1:5.000 y 1:50.000

NUEVAS TECNOLOGIAS FORESTALES,S.L.

ntforest

INSTITUT CARTOGRÀFIC VALENCIÀ

Punto de Encuentro

Vías de Evacuación

Vía de evacuación principal

Recorridos preferentes hacia PE

N

Equipamientos, instal., serv. y recursos

- Hidrante
- Subestación eléctrica
- Transformador
- Repetidor de comunicaciones
- Central de telefonía
- Centro de enseñanza
- Polideportivo, pabellón, fútbol
- Centro de atención primaria
- Centro social/ 3ª edad
- Auditorio / Casa de la Cultura
- Museo / Teatro / Cine
- Tienda de alimentación
- Farmacia
- Hotel / Hostal / Pensión
- Centro o edificio religioso
- Monum. histórico, artístic o BIC
- Ayuntamiento
- Edificio municipal
- Guardia civil
- Cuerpo Nacional de Policía
- Voluntarios Cruz Roja

AJUNTAMENT DE SAGUNT

# PLAN TERRITORIAL MUNICIPAL DE EMERGENCIAS DE SAGUNTO/ SAGUNT

## PLANO DE EVACUACIÓN: PUERTO DE SAGUNTO. ZONA GERENCIA.

ESCALA 1:3.000

0 30 60 90 m

Edición: sep-23 (rev. feb-24)
Datum: ETRS89
Coordenadas: UTM Huso 30

Fuente Cartográfica
Base: ICV
Series 1:5.000 y 1:50.000

NUEVAS TECNOLOGIAS FORESTALES,S.L.

ntforest

INSTITUT CARTOGRÀFIC VALENCIÀ

Punto de Encuentro

Vías de Evacuación

Vía de evacuación principal

Recorridos preferentes hacia PE

N

Equipamientos, instal., serv. y recursos

- Estación / Apeadero Autobús
- Hidrante
- Repetidor de comunicaciones
- Central de telefonía
- Centro de enseñanza
- Polideportivo, pabellón, fútbol
- Centro de atención primaria
- Hospital / Centro especialidades
- Centro social/ 3ª edad
- Biblioteca
- Tienda de alimentación
- Farmacia
- Centro o edificio religioso
- Monum. histórico, artístic o BIC
- Edificio municipal

Plaza RAMON DE LA SOTA

el Port de Sagunt

Plaza REINA FABIOLA

Avenida NUEVE DE OC

NUEVE DE OCTUBRE

Parc del Sanatori Vell

Avenida HISPANIDAD

Plaza PICASSO

Avenida CAMP.MORVEDRE

Avenida DOCTOR FLEMING

Plaza IBERICA

Avenida TRES D'ABRIL

Plaza INDEPENDENCIA

Plaza COMPANIA CASPIS

la Palmereta

AJUNTAMENT DE SAGUNT

# PLAN TERRITORIAL MUNICIPAL DE EMERGENCIAS DE SAGUNTO/ SAGUNT

## PLANO DE EVACUACIÓN: PUERTO DE SAGUNTO. BARRI OBRER.

ESCALA 1:3.000

0 30 60 90 m

Edición: sep-23 (rev. feb-24)

Datum: ETRS89

Coordenadas: UTM Huso 30

Fuente Cartográfica Base: ICV Series 1:5.000 y 1:50.000

NUEVAS TECNOLOGIAS FORESTALES,S.L.

ntforest

INSTITUT CARTOGRÀFIC VALENCIÀ

Punto de Encuentro

Vías de Evacuación

Vía de evacuación principal

Recorridos preferentes hacia PE

N

Equipamientos, instal., serv. y recursos

Hidrante

Repetidor de comunicaciones

Centro de enseñanza

Polideportivo, pabellón, fútbol

Centro social

Tienda de alimentación

Farmacia

Hotel / Hostal / Pensión

Plaza SAN FRANCISCO DE BORJA

Barri dels Metalls

Plaza CAP BLANC

Avenida ARQUITECTO ALFREDO SIMON

Plaza ATLETA FRANCISCO JUAN LOPEZ

Plaza DE LOS RIUS DELS/RIOS

Plaza LOS JOVENES

Barri de Vilamar

Avenida MEDITERRANEO

Plaza MARE NOSTRUM

Barri del Fornàs

AJUNTAMENT DE SAGUNT

# PLAN TERRITORIAL MUNICIPAL DE EMERGENCIAS DE SAGUNTO/ SAGUNT

## PLANO DE EVACUACIÓN: PUERTO DE SAGUNTO. ZONA BARRI DE VILAMAR

ESCALA 1:3.000

0 30 60 90 m

Edición: sep-23 (rev. feb-24)

Datum: ETRS89

Coordenadas: UTM Huso 30

Fuente Cartográfica

Base: ICV

Series 1:5.000 y 1:50.000

NUEVAS TECNOLOGIAS FORESTALES,S.L.

ntforest

INSTITUT CARTOGRÀFIC VALENCIÀ

<table>
<tr><th>Nombre del núcleo y ubicación</th><th>Población permanente (y/o nº edificios)</th><th>Población máxima estacional (aprox.)</th><th>Población vulnerable</th></tr>
<tr><td>Almardà<br>Incluye: Malvarrosa, Corinto, Almardà.</td><td>1.570</td><td>3.500</td><td>150</td></tr>
<tr><td>Riesgos que afectan al núcleo</td><td colspan="3">• Incendio forestal: No (posible afección por humo)<br>• Sismo (riesgo bajo)<br>• Inundaciones: importante (marítimas y zona de marjal)<br>• Deslizamientos: No<br>• Mercancías peligrosas: No<br>• Concentración de masas: No</td></tr>
<tr><th>Problemáticas de acceso y evacuación</th><th>Itinerarios hacia pto. de encuentro</th><th>Punto de encuentro</th><th>Vías de evacuación</th></tr>
<tr><td>Urbanizaciones costa norte:<br>Calles amplias y rectas. Posible acumulación de gente en periodo estacional. Posible efecto embudo en algunos puntos.</td><td>Se toman las avenidas principales hacia los puntos de encuentro más cercanos en cada caso</td><td>  <br>  <br>  </td><td>Se emplea principalmente la Avinguda Europa como ruta de evacuación.</td></tr>
</table>

| | | | |
|---|---|---|---|
| | |  | |
| **Persona de contacto** | **Sistema de avisos** | **Responsables del sistema de avisos** | **Mapa de encuadre nº** |
| Policía Local | • Web, redes sociales, mail.<br>• Prensa: radio, TV.<br>• Megafonía coches patrulla. | • Gabinete de información<br>• Policía local | Plano anexo |

4400000

4400500

Punto de Encuentro

Vías de Evacuación

Vía de evacuación principal

Recorridos preferentes hacia PE

Equipamientos, instalaciones, servicios y recursos

Hidrante

Zonas de acampada / Camping

AJUNTAMENT DE SAGUNT

# PLAN TERRITORIAL MUNICIPAL DE EMERGENCIAS DE SAGUNTO/ SAGUNT

## PLANO DE EVACUACIÓN: ZONA ALMARDÀ 1

ESCALA 1:2.500

0 25 50 75 m

Edición: sep-23 (rev. feb-24)

Datum: ETRS89

Coordenadas: UTM Huso 30

Fuente Cartográfica Base: ICV Series 1:5.000 y 1:50.000

NUEVAS TECNOLOGIAS FORESTALES,S.L.

ntforest

INSTITUT CARTOGRÀFIC VALENCIÀ

4398750 4399000 4399250 4399500

Punto de Encuentro

Vías de Evacuación

Vía de evacuación principal

Recorridos preferentes hacia PE

Equipamientos, instalaciones, servicios y recursos

Hidrante

Repetidor de comunicaciones

Avenida CORINTO
Calle MAR ROJO
Calle MACASTRE
Calle MAR DEL NORTE
Avenida EUROPA
Calle BENIGANIM
Calle MAR ADRIATICO
Calle MAR CARIBE
Calle HAITI
Paseo LAS BAHAMAS
Calle CUBA
Avenida AMERICANA
Calle ALBACETE
Calle SUIZA
Avenida CECINA
Calle MAR CANTABRICO
Calle MAR LABRADOR
Paseo LAS DUNAS
Calle MAR BALTICO
Avenida BRITANICA
Corinto
Calle PISA
Calle FLORENCIA
Calle LIVORNO
Calle HOLANDA
Avenida TOSCANA
Avenida DE LAS SALINAS
Calle NAPOLS
Calle VERONA
Calle GOLA
Escorredor del Rei

AJUNTAMENT DE SAGUNT

# PLAN TERRITORIAL MUNICIPAL DE EMERGENCIAS DE SAGUNTO/ SAGUNT

## PLANO DE EVACUACIÓN: ZONA ALMARDÀ 2

ESCALA 1:2.500

0 25 50 75 m

Edición: sep-23 (rev. feb-24)
Datum: ETRS89
Coordenadas: UTM Huso 30

Fuente Cartográfica
Base: ICV
Series 1:5.000 y 1:50.000

NUEVAS TECNOLOGIAS FORESTALES,S.L.

ntforest

INSTITUT CARTOGRÀFIC VALENCIÀ

Punto de Encuentro

Vías de Evacuación

Vía de evacuación principal

Recorridos preferentes hacia PE

Equipamientos, instalaciones, servicios y recursos

Hidrante

Repetidor de comunicaciones

Centro de atención primaria

Policía local

Escorredor del Rei - Escorredor del Rei

Avenida EUROPA

Avenida BAVARIA

Avenida DINAMARCA

Avenida ITALIA

Avenida de LA MONTAÑA

Avenida CORINTO

Almardà

Platja d'Almardà

AJUNTAMENT DE SAGUNT

# PLAN TERRITORIAL MUNICIPAL DE EMERGENCIAS DE SAGUNTO/ SAGUNT

## PLANO DE EVACUACIÓN: ZONA ALMARDÀ 3

ESCALA 1:3.500

0 35 70 105 m

Edición: sep-23 (rev. feb-24)

Datum: ETRS89

Coordenadas: UTM Huso 30

Fuente Cartográfica Base: ICV Series 1:5.000 y 1:50.000

NUEVAS TECNOLOGIAS FORESTALES,S.L.

ntforest

INSTITUT CARTOGRÀFIC VALENCIÀ

Punto de Encuentro

Vías de Evacuación

Vía de evacuación principal

Recorridos preferentes hacia PE

Equipamientos, instalaciones, servicios y recursos

Hidrante

Hotel / Hostal / Pensión

# PLAN TERRITORIAL MUNICIPAL DE EMERGENCIAS DE SAGUNTO/ SAGUNT

## PLANO DE EVACUACIÓN: ZONA ALMARDÀ 4

ESCALA 1:3.000

0 30 60 90 m

Edición: sep-23 (rev. feb-24)
Datum: ETRS89
Coordenadas: UTM Huso 30

Fuente Cartográfica
Base: ICV
Series 1:5.000 y 1:50.000

AJUNTAMENT DE SAGUNT

NUEVAS TECNOLOGIAS FORESTALES,S.L.

ntforest

INSTITUT CARTOGRÀFIC VALENCIÀ

| Nombre del núcleo y ubicación | Población permanente (y/o nº edificios) | Población máxima estacional (aprox.) | Población vulnerable |
|---|---|---|---|
| **Urb. Los Monasterios (Alfinach)** Incluye diseminados: Santo Espíritu, Salt del Cavall, Colejala y Cabes Bort | 259 | 400 | 0 (No existe registrada población vulnerable en este núcleo) |
| **Riesgos que afectan al núcleo** | • Incendio forestal: SI<br>• Sismo (riesgo bajo)<br>• Inundaciones: No<br>• Deslizamientos: SI<br>• Mercancías peligrosas: Proximidad AP-7<br>• Concentración de masas: No | | |
| **Problemáticas de acceso y evacuación** | **Itinerarios hacia pto. de encuentro** | **Punto de encuentro** | **Vías de evacuación** |
| **Urb. Los Monasterios** Trazados sinuosos con pendiente y muchas calles solo con posible salida en una dirección. | Camí Espartal, Av. Font de Na Jornada y Paseo del Mirador |  | Se emplea la Av. Mare Nostrum como ruta de evacuación principal |
| **Santo Espíritu** Vivendas en intermix con la masa forestal | Plaça número 44 |  | Cno. Plaça número 44 |
| **Salt del Cavall** Viviendas en mosaico agroforestal. Sin problemática especial | Plaça número 45 |  | Camí de la Calderona |

| | | | |
|---|---|---|---|
| **Colejala**<br>Viviendas compactas en masa forestal. Vía única de evacuación | Camí de la Colejala |  | Camí de la Colejala hacia Camí de la Calderona |
| **Cabes Bort**<br>Viviendas en mosaico agroforestal. Sin problemática especial | Camí Cabes Bort |  | Camí Cabes Bort |
| **Persona de contacto** | **Sistema de avisos** | **Responsables del sistema de avisos** | **Mapa de encuadre nº** |
| Policía Local | • Web, redes sociales, mail.<br>• Prensa: radio, TV.<br>• Megafonía coches patrulla. | • Gabinete de información<br>• Policía local | Plano anexo |

Punto de Encuentro

Vías de Evacuación

Vía de evacuación principal

Recorridos preferentes hacia PE

N

Equipamientos, instal., serv. y recursos

Hidrante

Depuradora

# PLAN TERRITORIAL MUNICIPAL DE EMERGENCIAS DE SAGUNTO/ SAGUNT

AJUNTAMENT DE SAGUNT

## PLANO DE EVACUACIÓN: URB. MONASTERIOS, ALFINACH

ESCALA 1:2.000

0 20 40 60 m

Edición: sep-23 (rev. feb-24)

Datum: ETRS89

Coordenadas: UTM Huso 30

Fuente Cartográfica Base: ICV Series 1:5.000 y 1:50.000

NUEVAS TECNOLOGIAS FORESTALES,S.L.

ntforest

INSTITUT CARTOGRÀFIC VALENCIÀ

Punto de Encuentro

Vías de Evacuación

Vía de evacuación principal

Recorridos preferentes hacia PE

N

Equipamientos, instal., serv. y recursos

Zonas de acampada / Camping

AJUNTAMENT DE SAGUNT

# PLAN TERRITORIAL MUNICIPAL DE EMERGENCIAS DE SAGUNTO/ SAGUNT

## PLANO DE EVACUACIÓN: COLEJALA Y CABES BORT

ESCALA 1:2.500

0 25 50 75 m

Edición: sep-23 (rev. feb-24)

Datum: ETRS89

Coordenadas: UTM Huso 30

Fuente Cartográfica

Base: ICV

Series 1:5.000 y 1:50.000

NUEVAS TECNOLOGIAS FORESTALES,S.L.

ntforest

INSTITUT CARTOGRÀFIC VALENCIÀ

Punto de Encuentro

Vías de Evacuación

Vía de evacuación principal

Recorridos preferentes hacia PE

N

AJUNTAMENT DE SAGUNT

# PLAN TERRITORIAL MUNICIPAL DE EMERGENCIAS DE SAGUNTO/ SAGUNT

## PLANO DE EVACUACIÓN: SANTO ESPIRITU Y SALT DEL CAVALL

ESCALA 1:2.000

0 20 40 60 m

Edición: sep-23 (rev. feb-24)

Datum: ETRS89

Coordenadas: UTM Huso 30

Fuente Cartográfica Base: ICV

Series 1:5.000 y 1:50.000

NUEVAS TECNOLOGIAS FORESTALES,S.L.

ntforest

INSTITUT CARTOGRÀFIC VALENCIÀ

| Nombre del núcleo y ubicación | Población permanente (y/o nº edificios) | Población máxima estacional (aprox.) | Población vulnerable |
|---|---|---|---|
| **Urb. Monte Picaio** | 142 | 275 | 0<br>(No existe registrada población vulnerable en este núcleo) |
| **Riesgos que afectan al núcleo** | • Incendio forestal: SI<br>• Sismo (riesgo bajo)<br>• Inundaciones: No<br>• Deslizamientos: No<br>• Mercancías peligrosas: Proximidad AP-7<br>• Concentración de masas: No | | |
| **Problemáticas de acceso y evacuación** | **Itinerarios hacia pto. de encuentro** | **Punto de encuentro** | **Vías de evacuación** |
| Ruta de evacuación sinuosa, desnivel variable | Se toman las avenidas principales hacia los puntos de encuentro más cercanos en cada caso |  | Caminos de enlace a Vía Pista, dirección Puzol |
| **Persona de contacto** | **Sistema de avisos** | **Responsables del sistema de avisos** | **Mapa de encuadre nº** |
| Policía Local | • Web, redes sociales, mail.<br>• Prensa: radio, TV.<br>• Megafonía coches patrulla. | • Gabinete de información<br>• Policía local | Plano anexo |

Punto de Encuentro

Vías de Evacuación

Vía de evacuación principal

Recorridos preferentes hacia PE

Equipamientos, instal., serv. y recursos

Repetidor de comunicaciones

Hidrante

AJUNTAMENT DE SAGUNT

# PLAN TERRITORIAL MUNICIPAL DE EMERGENCIAS DE SAGUNTO/ SAGUNT

## PLANO DE EVACUACIÓN: URB. MONTEPICAIO

ESCALA 1:3.000

0 30 60 90 m

Edición: sep-23 (rev. feb-24)
Datum: ETRS89
Coordenadas: UTM Huso 30

Fuente Cartográfica
Base: ICV
Series 1:5.000 y 1:50.000

NUEVAS TECNOLOGIAS FORESTALES,S.L.

ntforest

INSTITUT CARTOGRÀFIC VALENCIÀ

<table>
<tr><th>Nombre del núcleo y ubicación</th><th>Población permanente (y/o nº edificios)</th><th>Población máxima estacional (aprox.)</th><th>Población vulnerable</th></tr>
<tr><td>Grau Vell</td><td>0</td><td>15</td><td>0<br>(No existe registrada población vulnerable en este núcleo)</td></tr>
<tr><td>Riesgos que afectan al núcleo</td><td colspan="3">• Incendio forestal: Si (humo)<br>• Sismo (riesgo bajo)<br>• Inundaciones: Sí (origen marino y fluvial)<br>• Deslizamientos: No<br>• Mercancías peligrosas: Proximidad AP-7<br>• Explosión, incendio: Sí (Proximidad Área Industrial Puerto de Sagunto)<br>• Concentración de masas: No</td></tr>
<tr><th>Problemáticas de acceso y evacuación</th><th>Itinerarios hacia pto. de encuentro</th><th>Punto de encuentro</th><th>Vías de evacuación</th></tr>
<tr><td>Todas las vías pueden estar afectadas por algún tipo de riesto</td><td>C/ Levante Grau Vell</td><td>  </td><td>C/ Levante hacia el Puerto de Sagunto ó Camino hacia Pol. Industrial</td></tr>
<tr><th>Persona de contacto</th><th>Sistema de avisos</th><th>Responsables del sistema de avisos</th><th>Mapa de encuadre nº</th></tr>
<tr><td>Policía Local</td><td>• Web, redes sociales, mail.<br>• Prensa: radio, TV.<br>• Megafonía coches patrulla.</td><td>• Gabinete de información<br>• Policía local</td><td>Plano anexo</td></tr>
</table>

Punto de Encuentro

Vías de Evacuación

Vía de evacuación principal

Recorridos preferentes hacia PE

Equipamientos, instal., serv. y recursos

Planta desalinizadora / desnitrificadora

Hidrante

Planta productora de energía

Transformador

Monum. histórico, artístic o BIC

Avenida SEQUIA DE LA TORO

Calle LEVANTE

el Grau Vell

AJUNTAMENT DE SAGUNT

# PLAN TERRITORIAL MUNICIPAL DE EMERGENCIAS DE SAGUNTO/ SAGUNT

## PLANO DE EVACUACIÓN: GRAU VELL

ESCALA 1:2.000

0 20 40 60 m

Edición: sep-23 (rev. feb-24)

Datum: ETRS89

Coordenadas: UTM Huso 30

Fuente Cartográfica

Base: ICV

Series 1:5.000 y 1:50.000

NUEVAS TECNOLOGIAS FORESTALES,S.L.

ntforest

INSTITUT CARTOGRÀFIC VALENCIÀ

<table>
<tr><th>Nombre del núcleo y ubicación</th><th>Población permanente (y/o nº edificios)</th><th>Población máxima estacional (aprox.)</th><th>Población vulnerable</th></tr>
<tr><td>Tres Barrancs (Col. Adventista)</td><td>87</td><td>120</td><td>0<br>(No existe registrada población vulnerable en este núcleo)</td></tr>
<tr><td>Riesgos que afectan al núcleo</td><td colspan="3">• Incendio forestal: SI<br>• Sismo (riesgo bajo)<br>• Inundaciones: SI<br>• Deslizamientos: No<br>• Mercancías peligrosas: Proximidad AP-7<br>• Concentración de masas: No</td></tr>
<tr><th>Problemáticas de acceso y evacuación</th><th>Itinerarios hacia pto. de encuentro</th><th>Punto de encuentro</th><th>Vías de evacuación</th></tr>
<tr><td>Calles estrechas.<br>Salida única</td><td>Camino Pol. nº 20</td><td>  </td><td>Recorrido de evacuación por Vía Pista, dirección CV-324.</td></tr>
<tr><th>Persona de contacto</th><th>Sistema de avisos</th><th>Responsables del sistema de avisos</th><th>Mapa de encuadre nº</th></tr>
<tr><td>Policía Local</td><td>• Web, redes sociales, mail.<br>• Prensa: radio, TV.<br>• Megafonía coches patrulla.</td><td>• Gabinete de información<br>• Policía local</td><td>Plano anexo</td></tr>
</table>

Punto de Encuentro

Vías de Evacuación

Vía de evacuación principal

Recorridos preferentes hacia PE

Equipamientos, instal., serv. y recursos

Pozo de agua potable

Transformador

Centro de enseñanza

Centro o edificio religioso

Industria aislada o polígono industrial

AJUNTAMENT DE SAGUNT

# PLAN TERRITORIAL MUNICIPAL DE EMERGENCIAS DE SAGUNTO/ SAGUNT

## PLANO DE EVACUACIÓN: TRES BARRANCS (COL. ADVENTISTA)

ESCALA 1:3.000

0 30 60 90 m

Edición: sep-23 (rev. feb-24)

Datum: ETRS89

Coordenadas: UTM Huso 30

Fuente Cartográfica

Base: ICV

Series 1:5.000 y 1:50.000

NUEVAS TECNOLOGIAS FORESTALES,S.L.

ntforest

INSTITUT CARTOGRÀFIC VALENCIÀ

<table>
<tr><th>Nombre del núcleo y ubicación</th><th>Población permanente (y/o nº edificios)</th><th>Población máxima estacional (aprox.)</th><th>Población vulnerable</th></tr>
<tr><td>El Ventorrillo (Est. Los Valles)<br>Incluye diseminados Aixebe</td><td>22</td><td>30</td><td>0<br>(No existe registrada población vulnerable en este núcleo)</td></tr>
<tr><td>Riesgos que afectan al núcleo</td><td colspan="3">• Incendio forestal: No<br>• Sismo (riesgo bajo)<br>• Inundaciones: No<br>• Deslizamientos: No<br>• Mercancías peligrosas: Proximidad AP-7<br>• Concentración de masas: No</td></tr>
<tr><th>Problemáticas de acceso y evacuación</th><th>Itinerarios hacia pto. de encuentro</th><th>Punto de encuentro</th><th>Vías de evacuación</th></tr>
<tr><td>El Ventorrillo<br>Sin problemática</td><td>Vías internas hacia PE</td><td>  </td><td>La principal vía de evacuación es por la Ctra. Valles – N-340</td></tr>
<tr><td>Aixebe<br>Sin problemática especial. Viviendas en mosaico agrícola</td><td>Vías internas hacia PE</td><td>  </td><td>Cno. Aixebe hacia Camí Vall d’Uixò</td></tr>
<tr><th>Persona de contacto</th><th>Sistema de avisos</th><th>Responsables del sistema de avisos</th><th>Mapa de encuadre nº</th></tr>
<tr><td>Policía Local</td><td>• Web, redes sociales, mail.<br>• Prensa: radio, TV.<br>• Megafonía coches patrulla.</td><td>• Gabinete de información<br>• Policía local</td><td>Plano anexo</td></tr>
</table>

Punto de Encuentro

Vías de Evacuación

Vía de evacuación principal

Recorridos preferentes hacia PE

Equipamientos, instal., serv. y recursos

Estación / Apeadero Ferrocarril

Gasolinera

Repetidor de comunicaciones

Monum. histórico, artístic o BIC

Industria aislada o polígono industrial

Rajolar de Camarelles

Muntanyeta de Piquer

# PLAN TERRITORIAL MUNICIPAL DE EMERGENCIAS DE SAGUNTO/ SAGUNT

## PLANO DE EVACUACIÓN: EL VENTORRILLO (LOS VALLES) Y AIXEBE

ESCALA 1:2.500

0 25 50 75 m

Edición: sep-23 (rev. feb-24)

Datum: ETRS89

Coordenadas: UTM Huso 30

Fuente Cartográfica Base: ICV

Series 1:5.000 y 1:50.000

AJUNTAMENT DE SAGUNT

NUEVAS TECNOLOGIAS FORESTALES,S.L.

ntforest

INSTITUT CARTOGRÀFIC VALENCIÀ

| Nombre del núcleo y ubicación | Población permanente (y/o nº edificios) | Población máxima estacional (aprox.) | Población vulnerable |
|---|---|---|---|
| **Urb. Camí Vell de Terol** Bonilles, Font de Ribera, Muntanya de Romeu, Plà d'Aljub, Costa del Volant. Diseminados: Ponera, Sant Roc y Peruga | 370 | 500 | 0 (No existe registrada población vulnerable en este núcleo) |
| **Riesgos que afectan a los núcleos** | • Incendio forestal: Sí<br>• Sismo (riesgo bajo)<br>• Inundaciones: No<br>• Deslizamientos: No<br>• Mercancías peligrosas: Proximidad AP-7<br>• Concentración de masas: No | | |

| Problemáticas de acceso y evacuación | Itinerarios hacia pto. de encuentro | Punto de encuentro | Vías de evacuación |
|---|---|---|---|
| **Font de Ribera** Calles sinuosas en pendiente y con salida única. | Camí Arenaria, Camí Lliri y vías interiores hacia PE |  | Camí de la Font de Ribera |
| **Pla d'Aljub (Petrés)** Diseminados en mosaico agroforestal, red viaria en espina de pez. | Vías interiores hacia camí de Petrés. |  | Cno. Aixebe hacia Camí Vall d'Uixò |
| **Muntanya de Romeu** Viviendas en mosaico agroforestal sin una red viaria estructurada. | Camí dels Miradors, Camí senda de Bonilles y vías interiores hacia Cno. Polígono nº 20 |  | Cno. Polígono 20 hacia Camí Vell de Terol |

| | | | |
|---|---|---|---|
| **Bonilles**<br>Viviendas en mosaico agroforestal con red viaria en estructura de embudo. Salida única | Vías interiores hacia Camí de Bonilles |  | Camí de Bonilles hacia Camí Vell de Terol |
| **Costa del Volant**<br>Viviendas en mosaico agroforestal con red viaria en estructura de embudo. Salida única | Vías interiores hacia puntos de encuentro Camí Racó de Matoses, Camí Partida Pla del Amic, etc. | Se definen tres puntos de encuentro:<br>  <br>  <br>  | Camí Vell de Terol |
| **Ponera**<br>Diseminado en mosaico agroforestal sin problemática especial | Vía interior hacia PE |  | Camí Vell de Terol |

| | | | |
|---|---|---|---|
| **Sant Roc**<br>Diseminado en mosaico agroforestal con salida única | Camí de Sant Roc |  | Camí Vell de Terol |
| **Peruga**<br>Diseminado en mosaico agroforestal sin problemática especial | Camí de Peruga |  | Camí Vell de Terol |
| **Persona de contacto** | **Sistema de avisos** | **Responsables del sistema de avisos** | **Mapa de encuadre nº** |
| Policía Local | • Web, redes sociales, mail.<br>• Prensa: radio, TV.<br>• Megafonía coches patrulla. | • Gabinete de información<br>• Policía local | Plano anexo |

Punto de Encuentro

Vías de Evacuación

Vía de evacuación principal

Recorridos preferentes hacia PE

Equipamientos, instal., serv. y recursos

Zonas recreativas

Transformador

Bonilles

Pedrera del Salt del Llop

# PLAN TERRITORIAL MUNICIPAL DE EMERGENCIAS DE SAGUNTO/ SAGUNT

AJUNTAMENT DE SAGUNT

## PLANO DE EVACUACIÓN: BONILLES

ESCALA 1:2.500

0 25 50 75 m

Edición: sep-23 (rev. feb-24)

Datum: ETRS89

Coordenadas: UTM Huso 30

Fuente Cartográfica Base: ICV Series 1:5.000 y 1:50.000

NUEVAS TECNOLOGIAS FORESTALES,S.L.

ntforest

INSTITUT CARTOGRÀFIC VALENCIÀ

Punto de Encuentro

Vías de Evacuación

Vía de evacuación principal

Recorridos preferentes hacia PE

Equipamientos, instal., serv. y recursos

Transformador

AJUNTAMENT DE SAGUNT

# PLAN TERRITORIAL MUNICIPAL DE EMERGENCIAS DE SAGUNTO/ SAGUNT

## PLANO DE EVACUACIÓN: PLA D' ALJUP (PETRÉS)

ESCALA 1:2.500

0 25 50 75 m

Edición: sep-23 (rev. feb-24)
Datum: ETRS89
Coordenadas: UTM Huso 30

Fuente Cartográfica
Base: ICV
Series 1:5.000 y 1:50.000

NUEVAS TECNOLOGIAS FORESTALES,S.L.

ntforest

INSTITUT CARTOGRÀFIC VALENCIÀ

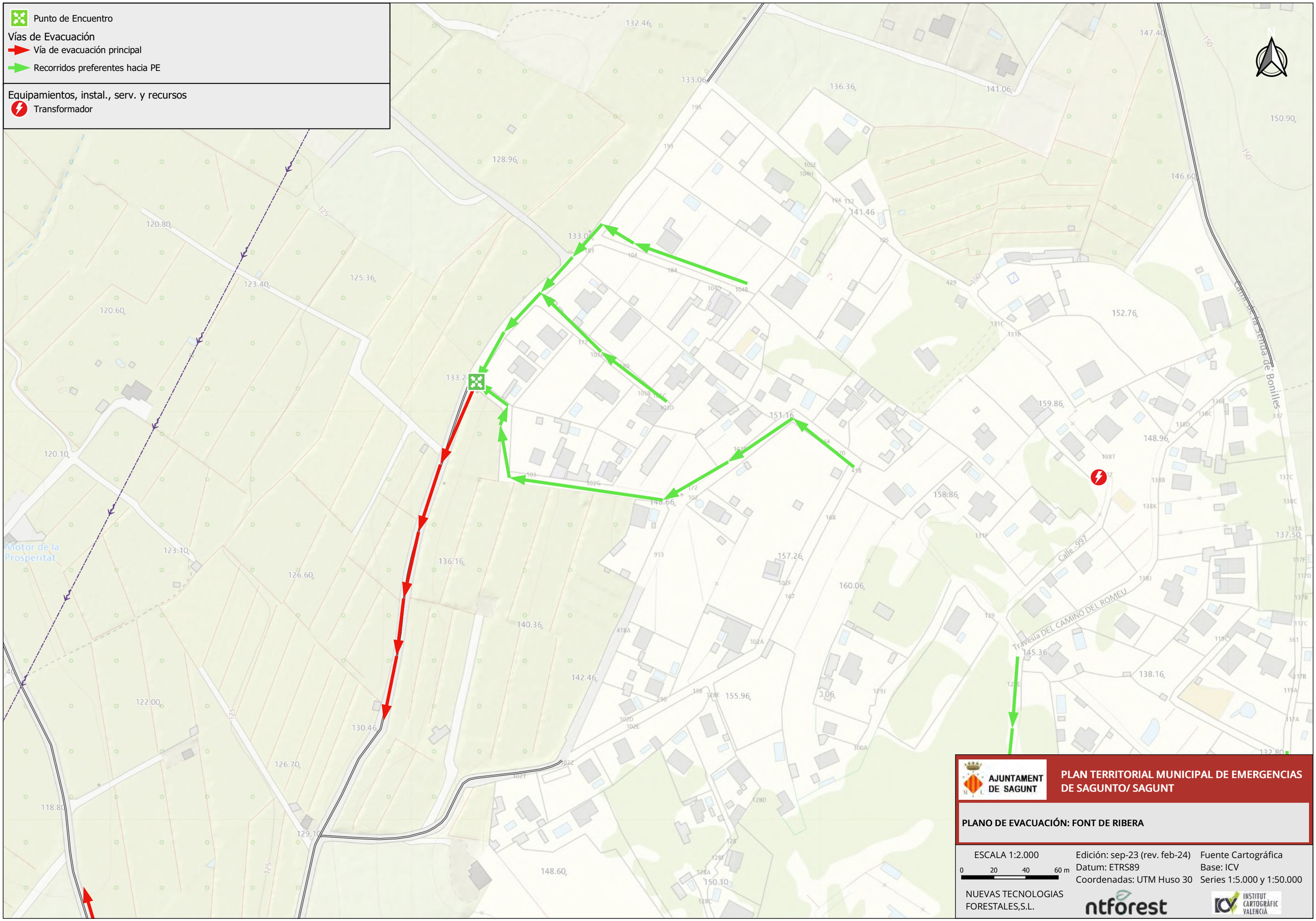
Punto de Encuentro
Vías de Evacuación
Vía de evacuación principal
Recorridos preferentes hacia PE
Equipamientos, instal., serv. y recursos
Transformador
Motor de la Prosperitat
Travesía DEL CAMINO DEL ROMEU
Calle 997
Camí de la Senda de Bonilles
AJUNTAMENT DE SAGUNT
PLAN TERRITORIAL MUNICIPAL DE EMERGENCIAS DE SAGUNTO/ SAGUNT
PLANO DE EVACUACIÓN: FONT DE RIBERA
ESCALA 1:2.000
0 20 40 60 m
Edición: sep-23 (rev. feb-24)
Datum: ETRS89
Coordenadas: UTM Huso 30
Fuente Cartográfica
Base: ICV
Series 1:5.000 y 1:50.000
NUEVAS TECNOLOGIAS FORESTALES,S.L.
ntforest
INSTITUT CARTOGRÀFIC VALENCIÀ

Punto de Encuentro

Vías de Evacuación

Vía de evacuación principal

Recorridos preferentes hacia PE

AJUNTAMENT DE SAGUNT

# PLAN TERRITORIAL MUNICIPAL DE EMERGENCIAS DE SAGUNTO/ SAGUNT

## PLANO DE EVACUACIÓN: MUNTANYA DE ROMEU

ESCALA 1:2.500

0 25 50 75 m

Edición: sep-23 (rev. feb-24)
Datum: ETRS89
Coordenadas: UTM Huso 30

Fuente Cartográfica
Base: ICV
Series 1:5.000 y 1:50.000

NUEVAS TECNOLOGIAS FORESTALES,S.L.

ntforest

INSTITUT CARTOGRÀFIC VALENCIÀ

Punto de Encuentro

Vías de Evacuación

Vía de evacuación principal

Recorridos preferentes hacia PE

Equipamientos, instal., serv. y recursos

Zonas recreativas

Transformador

centre educatiu

Jonilles

Muntanyeta de Casqués

# PLAN TERRITORIAL MUNICIPAL DE EMERGENCIAS DE SAGUNTO/ SAGUNT

## PLANO DE EVACUACIÓN: PONERA Y PERUGA

ESCALA 1:2.000

0 20 40 60 m

Edición: sep-23 (rev. feb-24)
Datum: ETRS89
Coordenadas: UTM Huso 30

Fuente Cartográfica
Base: ICV
Series 1:5.000 y 1:50.000

AJUNTAMENT DE SAGUNT

NUEVAS TECNOLOGIAS FORESTALES,S.L.

ntforest

INSTITUT CARTOGRÀFIC VALENCIÀ

Punto de Encuentro

Vías de Evacuación

Vía de evacuación principal

Recorridos preferentes hacia PE

Equipamientos, instal., serv. y recursos

Transformador

Centro de enseñanza

Zonas recreativas

Muntanyeta de Casques

Barranc de Bonilles

Racó de Melic

# PLAN TERRITORIAL MUNICIPAL DE EMERGENCIAS DE SAGUNTO/ SAGUNT

## PLANO DE EVACUACIÓN: SANT ROC

ESCALA 1:2.500

0 25 50 75 m

Edición: sep-23 (rev. feb-24)

Datum: ETRS89

Coordenadas: UTM Huso 30

Fuente Cartográfica

Base: ICV

Series 1:5.000 y 1:50.000

AJUNTAMENT DE SAGUNT

NUEVAS TECNOLOGIAS FORESTALES,S.L.

ntforest

INSTITUT CARTOGRÀFIC VALENCIÀ

<table>
<tr><th>Nombre del núcleo y ubicación</th><th>Población permanente (y/o nº edificios)</th><th>Población máxima estacional (aprox.)</th><th>Población vulnerable</th></tr>
<tr><td>Pla d'En Bou</td><td>106</td><td>180</td><td>0<br>(No existe registrada población vulnerable en este núcleo)</td></tr>
<tr><td>Riesgos que afectan al núcleo</td><td colspan="3">• Incendio forestal: SI<br>• Sismo (riesgo bajo)<br>• Inundaciones: Parcial (hidromorfológica)<br>• Deslizamientos: No<br>• Mercancías peligrosas: Proximidad AP-7<br>• Concentración de masas: No</td></tr>
<tr><th>Problemáticas de acceso y evacuación</th><th>Itinerarios hacia pto. de encuentro</th><th>Punto de encuentro</th><th>Vías de evacuación</th></tr>
<tr><td rowspan="2">Diseminados en mosaico agroforestal sin una red viaria bien estructurada</td><td>Vías laterales hacia camino principal, Camino Polígono nº 44</td><td>Se definen tres puntos de encuentro:<br>  <br>  </td><td>Recorrido de evacuación por las vías de Polígono Nº 44, dirección N-234.</td></tr>
<tr><td>Camí plaça número 81 hacia Camí del Pla d'En Bou</td><td>  </td><td>Camí del Pla d'En Bou hacia N-234</td></tr>
<tr><th>Persona de contacto</th><th>Sistema de avisos</th><th>Responsables del sistema de avisos</th><th>Mapa de encuadre nº</th></tr>
<tr><td>Policía Local</td><td>• Web, redes sociales, mail.<br>• Prensa: radio, TV.<br>• Megafonía coches patrulla.</td><td>• Gabinete de información<br>• Policía local</td><td>Plano anexo</td></tr>
</table>

Punto de Encuentro

Vías de Evacuación

Vía de evacuación principal

Recorridos preferentes hacia PE

Equipamientos, instal., serv. y recursos

Repetidor de comunicaciones

Transformador

AJUNTAMENT DE SAGUNT

# PLAN TERRITORIAL MUNICIPAL DE EMERGENCIAS DE SAGUNTO/ SAGUNT

## PLANO DE EVACUACIÓN: PLA D' EN BOU - 1

ESCALA 1:2.000

0 20 40 60 m

Edición: sep-23 (rev. feb-24)
Datum: ETRS89
Coordenadas: UTM Huso 30

Fuente Cartográfica
Base: ICV
Series 1:5.000 y 1:50.000

NUEVAS TECNOLOGIAS FORESTALES,S.L.

ntforest

INSTITUT CARTOGRÀFIC VALENCIÀ

Punto de Encuentro

Vías de Evacuación

Vía de evacuación principal

Recorridos preferentes hacia PE

Equipamientos, instal., serv. y recursos

Repetidor de comunicaciones

Transformador

Pla del Bou

AP-7

AJUNTAMENT DE SAGUNT

# PLAN TERRITORIAL MUNICIPAL DE EMERGENCIAS DE SAGUNTO/ SAGUNT

## PLANO DE EVACUACIÓN: PLA D' EN BOU - 2

ESCALA 1:2.000

0 20 40 60 m

Edición: sep-23 (rev. feb-24)

Datum: ETRS89

Coordenadas: UTM Huso 30

Fuente Cartográfica Base: ICV

Series 1:5.000 y 1:50.000

NUEVAS TECNOLOGIAS FORESTALES,S.L.

ntforest

INSTITUT CARTOGRÀFIC VALENCIÀ

| Nombre del núcleo y ubicación | Población permanente (y/o nº edificios) | Población máxima estacional (aprox.) | Población vulnerable |
|---|---|---|---|
| **Urb. La Pinada y el Romerar** | 129<br>58 | 200<br>80 | 0<br>(No existe registrada población vulnerable en este núcleo) |
| **Riesgos que afectan al núcleo** | • Incendio forestal: SI<br>• Sismo (riesgo bajo)<br>• Inundaciones: No<br>• Deslizamientos: No<br>• Mercancías peligrosas: Proximidad A-23<br>• Concentración de masas: No | | |
| **Problemáticas de acceso y evacuación** | **Itinerarios hacia pto. de encuentro** | **Punto de encuentro** | **Vías de evacuación** |
| **Urb La Pinada**<br>Estructura viaria con salida única | Calles interiores con salida única hacia los Puntos de Encuentro | Se definen dos puntos de encuentro en esta urbanización<br>  <br>  | Recorrido de evacuación por la N-234 |
| **Urb. El Romerar**<br>Estructura viaria con salida única | Vías Polígono nº 44 |  | Recorrido de evacuación por la N-234 |
| **Persona de contacto** | **Sistema de avisos** | **Responsables del sistema de avisos** | **Mapa de encuadre nº** |
| Policía Local | • Web, redes sociales, mail.<br>• Prensa: radio, TV.<br>• Megafonía coches patrulla. | • Gabinete de información<br>• Policía local | Plano anexo |

Punto de Encuentro

Vías de Evacuación

Vía de evacuación principal

Recorridos preferentes hacia PE

Equipamientos, instal., serv. y recursos

Hotel / Hostal / Pensión

Transformador

# PLAN TERRITORIAL MUNICIPAL DE EMERGENCIAS DE SAGUNTO/ SAGUNT

## PLANO DE EVACUACIÓN: URB. LA PINADA Y ROMERAR

ESCALA 1:2.000

0 20 40 60 m

Edición: sep-23 (rev. feb-24)

Datum: ETRS89

Coordenadas: UTM Huso 30

Fuente Cartográfica

Base: ICV

Series 1:5.000 y 1:50.000

AJUNTAMENT DE SAGUNT

NUEVAS TECNOLOGIAS FORESTALES,S.L.

ntforest

INSTITUT CARTOGRÀFIC VALENCIÀ

<table>
<tr><th>Nombre del núcleo y ubicación</th><th>Población permanente (y/o nº edificios)</th><th>Población máxima estacional (aprox.)</th><th>Población vulnerable</th></tr>
<tr><td>Costa del Volant</td><td>0</td><td>30</td><td>0<br>(No existe registrada población vulnerable en este núcleo)</td></tr>
<tr><td>Riesgos que afectan al núcleo</td><td colspan="3">• Incendio forestal: SI<br>• Sismo (riesgo bajo)<br>• Inundaciones: bajo (hidromorfológica)<br>• Deslizamientos: No<br>• Mercancías peligrosas: No<br>• Concentración de masas: No</td></tr>
<tr><th>Problemáticas de acceso y evacuación</th><th>Itinerarios hacia pto. de encuentro</th><th>Punto de encuentro</th><th>Vías de evacuación</th></tr>
<tr><td>Estructura viaria con salida única, viviendas en intermix con la masa forestal</td><td>Calles interiores con salida única hacia los Puntos de Encuentro</td><td>Se definen tres puntos de encuentro:<br>  <br>  <br>  </td><td>Recorrido de evacuación por el Camí Vell de Terol</td></tr>
<tr><th>Persona de contacto</th><th>Sistema de avisos</th><th>Responsables del sistema de avisos</th><th>Mapa de encuadre nº</th></tr>
<tr><td>Policía Local</td><td>• Web, redes sociales, mail.<br>• Prensa: radio, TV.<br>• Megafonía coches patrulla.</td><td>• Gabinete de información<br>• Policía local</td><td>Plano anexo</td></tr>
</table>

Punto de Encuentro

Vías de Evacuación

Vía de evacuación principal

Recorridos preferentes hacia PE

Equipamientos, instal., serv. y recursos

Zonas recreativas

N

Collado de Tafarra

# PLAN TERRITORIAL MUNICIPAL DE EMERGENCIAS DE SAGUNTO/ SAGUNT

AJUNTAMENT DE SAGUNT

## PLANO DE EVACUACIÓN: COSTA DEL VOLANT

ESCALA 1:2.000

0 20 40 60 m

Edición: sep-23 (rev. feb-24)
Datum: ETRS89
Coordenadas: UTM Huso 30

Fuente Cartográfica
Base: ICV
Series 1:5.000 y 1:50.000

NUEVAS TECNOLOGIAS FORESTALES,S.L.

ntforest

INSTITUT CARTOGRÀFIC VALENCIÀ

| Nombre del núcleo y ubicación | Población permanente (y/o nº edificios) | Población máxima estacional (aprox.) | Población vulnerable |
|---|---|---|---|
| **Urb. Norte CV-320**<br>El Povitxol, la Illeta y Muntanya de Rubio | 0 | 38 | 0<br>(No existe registrada población vulnerable en este núcleo) |
| **Riesgos que afectan al núcleo** | • Incendio forestal: SI<br>• Sismo (riesgo bajo)<br>• Inundaciones: bajo (hidromorfológica)<br>• Deslizamientos: No<br>• Mercancías peligrosas: No<br>• Concentración de masas: No | | |
| **Problemáticas de acceso y evacuación** | **Itinerarios hacia pto. de encuentro** | **Punto de encuentro** | **Vías de evacuación** |
| **El Povitxol/ La Illeta**<br>Estructura viaria con salida única, viviendas en intermix con la masa forestal | Calles interiores con salida única hacia los Puntos de Encuentro | Se definen dos puntos de encuentro:<br>  <br>  | Recorrido de evacuación por la CV-320 |
| **Muntanya de Rubio**<br>Viviendas dispersas en mosaico agroforestal | Vía interior hacia Camí de Rubio |  | Camí de Rubio |
| **Persona de contacto** | **Sistema de avisos** | **Responsables del sistema de avisos** | **Mapa de encuadre nº** |
| Policía Local | • Web, redes sociales, mail.<br>• Prensa: radio, TV.<br>• Megafonía coches patrulla. | • Gabinete de información<br>• Policía local | Plano anexo |

Punto de Encuentro

Vías de Evacuación

Vía de evacuación principal

Recorridos preferentes hacia PE

Equipamientos, instal., serv. y recursos

Zonas recreativas

N

Pla del Vicari

Aljub de Manolo

Camí de Rubio

Muntanyeta dels Guardes

el Povitxol

CV-320

K.15

K.16

# PLAN TERRITORIAL MUNICIPAL DE EMERGENCIAS DE SAGUNTO/ SAGUNT

## PLANO DE EVACUACIÓN: POVITXOL, ILLETA Y MUNTANYA DE RUBIO

ESCALA 1:4.000

0 40 80 120 m

Edición: sep-23 (rev. feb-24)
Datum: ETRS89
Coordenadas: UTM Huso 30

Fuente Cartográfica
Base: ICV
Series 1:5.000 y 1:50.000

AJUNTAMENT DE SAGUNT

NUEVAS TECNOLOGIAS FORESTALES,S.L.

ntforest

INSTITUT CARTOGRÀFIC VALENCIÀ

| Nombre del núcleo y ubicación | Población permanente (y/o nº edificios) | Población máxima estacional (aprox.) | Población vulnerable |
|---|---|---|---|
| **En Pere Gil**<br>Incluye diseminados La Corona y Codoval | 0 | 20 | 0<br>(No existe registrada población vulnerable en este núcleo) |
| **Riesgos que afectan al núcleo** | • Incendio forestal: SI<br>• Sismo (riesgo bajo)<br>• Inundaciones: bajo (hidromorfológica)<br>• Deslizamientos: No<br>• Mercancías peligrosas: No<br>• Concentración de masas: No | | |
| **Problemáticas de acceso y evacuación** | **Itinerarios hacia pto. de encuentro** | **Punto de encuentro** | **Vías de evacuación** |
| **En Pere Gil**<br>Viviendas en mosaico agrogoforestal sin problemática especial | Calle Pol. nº 16 hacia PE |  | Camino del Estepar hacia N-225 |
| **La Corona**<br>Viviendas dispersas en mosaico agroforestal | Vía interior hacia Camino Corona |  | Camino Corona hacia Camí del Estepar |
| **Codoval**<br>Viviendas dispersas en mosaico agroforestal | Viales interiores hacia Camí d'Escales |  | Camí d'Escales |
| **Persona de contacto** | **Sistema de avisos** | **Responsables del sistema de avisos** | **Mapa de encuadre nº** |
| Policía Local | • Web, redes sociales, mail.<br>• Prensa: radio, TV.<br>• Megafonía coches patrulla. | • Gabinete de información<br>• Policía local | Plano anexo |

Punto de Encuentro

Vías de Evacuación

Vía de evacuación principal

Recorridos preferentes hacia PE

N

Cases dels

AJUNTAMENT DE SAGUNT

# PLAN TERRITORIAL MUNICIPAL DE EMERGENCIAS DE SAGUNTO/ SAGUNT

## PLANO DE EVACUACIÓN: EN PERE GIL

ESCALA 1:2.500

0 25 50 75 m

Edición: sep-23 (rev. feb-24)

Datum: ETRS89

Coordenadas: UTM Huso 30

Fuente Cartográfica Base: ICV Series 1:5.000 y 1:50.000

NUEVAS TECNOLOGIAS FORESTALES,S.L.

ntforest

INSTITUT CARTOGRÀFIC VALENCIÀ

Punto de Encuentro

Vías de Evacuación

Vía de evacuación principal

Recorridos preferentes hacia PE

Equipamientos, instal., serv. y recursos

Zonas recreativas

Barranc del Colom

Campam Municip d'Escales

la Corona

# PLAN TERRITORIAL MUNICIPAL DE EMERGENCIAS DE SAGUNTO/ SAGUNT

## PLANO DE EVACUACIÓN: LA CORONA Y CODOVAL

ESCALA 1:2.500

0 25 50 75 m

Edición: sep-23 (rev. feb-24)

Datum: ETRS89

Coordenadas: UTM Huso 30

Fuente Cartográfica

Base: ICV

Series 1:5.000 y 1:50.000

AJUNTAMENT DE SAGUNT

NUEVAS TECNOLOGIAS FORESTALES,S.L.

ntforest

INSTITUT CARTOGRÀFIC VALENCIÀ

| Nombre del establecimiento / instalación / centro comercial y ubicación | Nº trabajadores | Nº máximo de ocupantes (aprox.) | Población vulnerable |
|---|---|---|---|
| **Centro Comercial Vida Nova Park** | 530 | 12.129 | 0<br>No existe población vulnerable registrada en este punto. |
| **Riesgos que le afectan** | • Incendio forestal: No<br>• Sismo (riesgo bajo)<br>• Inundaciones: No<br>• Deslizamientos: No<br>• Mercancías peligrosas: Proximidad Vías Acceso Puerto de Sagunto<br>• Concentración de masas: No | | |
| **Problemáticas de acceso y evacuación** | **Itinerarios hacia pto. de encuentro** | **Punto de encuentro** | **Vías de evacuación** |
| Sin problemática | Se emplean los viales interiores hacia el PE |  | Se emplean las vías de acceso al CC. Viva Nova Park que enlazan con la N-237, Carrer Benjamin Franklin y Carrer Salvador Espriu. |
| **Persona de contacto** | **Sistema de avisos** | **Responsables del sistema de avisos** | **Mapa de encuadre nº** |
| (solo si corresponde) | • Web, redes sociales, mail.<br>• Prensa: radio, TV.<br>• Megafonía coches patrulla. | • Gabinete de información<br>• Policía local | Plano anexo |

Punto de Encuentro

Vías de Evacuación

Vía de evacuación principal

Recorridos preferentes hacia PE

N

Equipamientos, instal., serv. y recursos

Depósito de agua potable

Hidrante

Subestación eléctrica

Transformador

Polideportivo, pabellón, fútbol

Centro social/ 3ª edad

Museo / Teatro / Cine

Centros comerciales

el Gomar

Avinguda D'ENTRAMBASAGUES

Avinguda DELS NESPRES

Avinguda RAÇO DE L'HORTA

Carrer DELS NESPRES

Calle BENJAMIN FRANKLIN

Calle ALBERT EISTEIN

DE LES MORERES

AJUNTAMENT DE SAGUNT

# PLAN TERRITORIAL MUNICIPAL DE EMERGENCIAS DE SAGUNTO/ SAGUNT

## PLANO DE EVACUACIÓN: C.C. VIDA NOVA PARK

ESCALA 1:2.000

0 20 40 60 m

Edición: sep-23 (rev. feb-24)

Datum: ETRS89

Coordenadas: UTM Huso 30

Fuente Cartográfica

Base: ICV

Series 1:5.000 y 1:50.000

NUEVAS TECNOLOGIAS FORESTALES,S.L.

ntforest

INSTITUT CARTOGRÀFIC VALENCIÀ

| Nombre del establecimiento / instalación / centro comercial y ubicación | Nº trabajadores | Nº máximo de ocupantes (aprox.) | Población vulnerable |
|---|---|---|---|
| **Centro Comercial L'Epicentre** | 400 | 8.000 | 0<br>No existe población vulnerable registrada en este punto. |
| **Riesgos que le afectan** | • Incendio forestal: No<br>• Sismo (riesgo bajo)<br>• Inundaciones: No<br>• Deslizamientos: No<br>• Mercancías peligrosas: Proximidad Vías Acceso Puerto de Sagunto<br>• Concentración de masas: No | | |
| **Problemáticas de acceso y evacuación** | **Itinerarios hacia pto. de encuentro** | **Punto de encuentro** | **Vías de evacuación** |
| Sin problemática | Directamente por las zonas interiores se accede al punto de encuentro |  | Recorrido por la N-327 |
| **Persona de contacto** | **Sistema de avisos** | **Responsables del sistema de avisos** | **Mapa de encuadre nº** |
| (solo si corresponde) | • Web, redes sociales, mail.<br>• Prensa: radio, TV.<br>• Megafonía coches patrulla. | • Gabinete de información<br>• Policía local | Plano anexo |

Punto de Encuentro

Vías de Evacuación

Vía de evacuación principal

Recorridos preferentes hacia PE

N

Equipamientos, instal., serv. y recursos

Estación / Apeadero Autobús

Hidrante

Gasolinera

Repetidor de comunicaciones

Centro de enseñanza

Balsa / Piscina

Polideportivo, pabellón, fútbol

Biblioteca

Centros comerciales

Tienda de alimentación

Policía local

instal·lacions esportives

centre educatiu

centre comercial

Casa de Molina

Avenida ADVOCAT FAUSTO CARUANA

Calle EMILIA PARDO BAZAN

Calle MERCE RODOREDA

Calle CURIE

Avenida ADVOCAT FAUSTO CARUANA

AJUNTAMENT DE SAGUNT

# PLAN TERRITORIAL MUNICIPAL DE EMERGENCIAS DE SAGUNTO/ SAGUNT

## PLANO DE EVACUACIÓN: C.C. L' EPICENTRE

ESCALA 1:2.000

0 20 40 60 m

Edición: sep-23 (rev. feb-24)

Datum: ETRS89

Coordenadas: UTM Huso 30

Fuente Cartográfica Base: ICV

Series 1:5.000 y 1:50.000

NUEVAS TECNOLOGIAS FORESTALES,S.L.

ntforest

INSTITUT CARTOGRÀFIC VALENCIÀ

| Nombre del polígono o área industrial y ubicación | Nº trabajadores / Nº empresas | Empresas de accidentes graves o que manejen prod. peligrosos (datos) | Población vulnerable |
|---|---|---|---|
| **Zona Industrial Estación Sagunto** | 80/20 | No | 0<br>No existe población vulnerable registrada en este punto. |
| **Riesgos que le afectan** | • Incendio forestal: No<br>• Sismo (riesgo bajo)<br>• Inundaciones: No<br>• Deslizamientos: No<br>• Mercancías peligrosas: Proximidad Vías Acceso Puerto de Sagunto<br>• Concentración de masas: No | | |
| **Problemáticas de acceso y evacuación** | **Itinerarios hacia pto. de encuentro** | **Punto de encuentro** | **Vías de evacuación** |
| Sin problemática especial | (solo si corresponde) |  | Se utiliza principalmente las vías de Carrer Salvador Espriu, Camí dels Rolls y Anvinguda del Racó de l'Horta. |
| **Persona de contacto** | **Sistema de avisos** | **Responsables del sistema de avisos** | **Mapa de encuadre nº** |
| (solo si corresponde) | • Web, redes sociales, mail.<br>• Prensa: radio, TV.<br>• Megafonía coches patrulla. | • Gabinete de información<br>• Policía local | Plano anexo |

Punto de Encuentro

Vías de Evacuación

Vía de evacuación principal

Recorridos preferentes hacia PE

N

Equipamientos, instal., serv. y recursos

Estación / Apeadero Ferrocarril

Hidrante

Transformador

Centro social/ 3ª edad

Hotel / Hostal / Pensión

Centro o edificio religioso

Monum. histórico, artístic o BIC

Industria aislada o polígono industrial

AJUNTAMENT DE SAGUNT

# PLAN TERRITORIAL MUNICIPAL DE EMERGENCIAS DE SAGUNTO/ SAGUNT

## PLANO DE EVACUACIÓN: ZONA INDUSTRIAL ESTACIÓN SAGUNTO

ESCALA 1:2.000

0 20 40 60 m

Edición: sep-23 (rev. feb-24)
Datum: ETRS89
Coordenadas: UTM Huso 30

Fuente Cartográfica
Base: ICV
Series 1:5.000 y 1:50.000

NUEVAS TECNOLOGIAS FORESTALES,S.L.

ntforest

INSTITUT CARTOGRÀFIC VALENCIÀ

| Nombre del polígono o área industrial y ubicación | Nº trabajadores / Nº empresas | Empresas de accidentes graves o que manejen prod. peligrosos (datos) | Población vulnerable |
|---|---|---|---|
| **Polígonos Industriales SEPES, Camí la Mar, Eucolsa y Vallesa** | 1.240/76 | Air Liquide<br>Vía Líquida | 0<br>No existe población vulnerable registrada en este punto. |
| **Riesgos que le afectan** | • Incendio forestal: No<br>• Sismo (riesgo bajo)<br>• Inundaciones: No<br>• Deslizamientos: No<br>• Incendio, explosión: Sí<br>• Mercancías peligrosas: Proximidad Vías Acceso Puerto de Sagunto<br>• Concentración de masas: No | | |
| **Problemáticas de acceso y evacuación** | **Itinerarios hacia pto. de encuentro** | **Punto de encuentro** | **Vías de evacuación** |
| Vía FF.CC. y Autovía V-23 dividen la zona industrial en dos partes. Generando una barrera física | Viales interiores hacia PE |  <br>  | Se emplea el escampado por la C. Curie y vías de servicio al margen de la V-23. |
| **Persona de contacto** | **Sistema de avisos** | **Responsables del sistema de avisos** | **Mapa de encuadre nº** |
| Policía Local | • Web, redes sociales, mail.<br>• Prensa: radio, TV.<br>• Megafonía coches patrulla. | • Gabinete de información<br>• Policía local | Plano anexo |

Punto de Encuentro

Vías de Evacuación

Vía de evacuación principal

Recorridos preferentes hacia PE

N

Equipamientos, instal., serv. y recursos

Posible zona de aterrizaje

Hidrante

Subestación eléctrica

Transformador

Repetidor de comunicaciones

Almacén municipal

Industria aislada o polígono industrial

la Vila

el Regló

polígon industrial

V-23

AJUNTAMENT DE SAGUNT

# PLAN TERRITORIAL MUNICIPAL DE EMERGENCIAS DE SAGUNTO/ SAGUNT

**PLANO DE EVACUACIÓN: POL. IND. SEPES, CAMÍ LA MAR, EUCOLSA Y VALLESA - 1**

ESCALA 1:4.000

0 40 80 120 m

Edición: sep-23 (rev. feb-24)

Datum: ETRS89

Coordenadas: UTM Huso 30

Fuente Cartográfica Base: ICV

Series 1:5.000 y 1:50.000

NUEVAS TECNOLOGIAS FORESTALES,S.L.

ntforest

INSTITUT CARTOGRÀFIC VALENCIÀ

Punto de Encuentro

Vías de Evacuación

Vía de evacuación principal

Recorridos preferentes hacia PE

Equipamientos, instal., serv. y recursos

Hidrante

Transformador

Industria aislada o polígono industrial

N

Camí dels Rolls

V-23

Conillera

el Pont de Petra

Casa de Conillera

AJUNTAMENT DE SAGUNT

# PLAN TERRITORIAL MUNICIPAL DE EMERGENCIAS DE SAGUNTO/ SAGUNT

## PLANO DE EVACUACIÓN: POL. IND. SEPES, CAMÍ LA MAR, EUCOLSA Y VALLESA - 2

ESCALA 1:4.000

0 40 80 120 m

Edición: sep-23 (rev. feb-24)

Datum: ETRS89

Coordenadas: UTM Huso 30

Fuente Cartográfica Base: ICV Series 1:5.000 y 1:50.000

NUEVAS TECNOLOGIAS FORESTALES,S.L.

ntforest

INSTITUT CARTOGRÀFIC VALENCIÀ

| Nombre del polígono o área industrial y ubicación | Nº trabajadores / Nº empresas | Empresas de accidentes graves o que manejen prod. peligrosos (datos) | Población vulnerable |
|---|---|---|---|
| **Polígono Industrial Ingruinsa, Altos Hornos** | 300/50 | Oxígeno de Sagunto<br>Fetiberia<br>Saggas (Puerto) | 0<br>No existe población vulnerable registrada en este punto. |
| **Riesgos que le afectan** | • Incendio forestal: No<br>• Sismo (riesgo bajo)<br>• Inundaciones: No<br>• Deslizamientos: No<br>• Incendio, explosión, químico: Sí<br>• Mercancías peligrosas: Proximidad Vías Acceso Puerto de Sagunto<br>• Concentración de masas: No | | |
| **Problemáticas de acceso y evacuación** | **Itinerarios hacia pto. de encuentro** | **Punto de encuentro** | **Vías de evacuación** |
| Sin problemática especial. Proximidad de casco urbano de Puerto de Sagunto | Viales interiores hacia PE |  | Se emplea la C. América y Polígono A como vías de evacuación. |
| **Persona de contacto** | **Sistema de avisos** | **Responsables del sistema de avisos** | **Mapa de encuadre nº** |
| Policía Local | • Web, redes sociales, mail.<br>• Prensa: radio, TV.<br>• Megafonía coches patrulla. | • Gabinete de información<br>• Policía local | Plano anexo |

Punto de Encuentro

Vías de Evacuación

Vía de evacuación principal

Recorridos preferentes hacia PE

N

Equipamientos, instal., serv. y recursos

- Hidrante
- Subestación eléctrica
- Transformador
- Repetidor de comunicaciones
- Centro de atención primaria
- Centro social/ 3ª edad
- Auditorio / Casa de la Cultura
- Museo / Teatro / Cine
- Tienda de alimentación
- Farmacia
- Hotel / Hostal / Pensión
- Centro o edificio religioso
- Monum. histórico, artístic o BIC
- Edificio municipal
- Guardia civil
- Industria aislada o polígono industrial
- Voluntarios Cruz Roja

AJUNTAMENT DE SAGUNT

# PLAN TERRITORIAL MUNICIPAL DE EMERGENCIAS DE SAGUNTO/ SAGUNT

## PLANO DE EVACUACIÓN: POL. IND. INGRUINSA, ALTOS HORNOS

ESCALA 1:3.000

0 30 60 90 m

Edición: sep-23 (rev. feb-24)
Datum: ETRS89
Coordenadas: UTM Huso 30

Fuente Cartográfica
Base: ICV
Series 1:5.000 y 1:50.000

NUEVAS TECNOLOGIAS FORESTALES,S.L.

ntforest

INSTITUT CARTOGRÀFIC VALENCIÀ

| Nombre del polígono o área industrial y ubicación | Nº trabajadores / Nº empresas | Empresas de accidentes graves o que manejen prod. peligrosos (datos) | Población vulnerable |
|---|---|---|---|
| **Polígono Industrial Parc Sagunt** | 850 /58 | No | 0<br>No existe población vulnerable registrada en este punto. |
| **Riesgos que le afectan** | • Incendio forestal: No<br>• Sismo (riesgo bajo)<br>• Inundaciones: No<br>• Deslizamientos: No<br>• Mercancías peligrosas: Proximidad Vías Acceso Puerto de Sagunto<br>• Concentración de masas: No | | |
| **Problemáticas de acceso y evacuación** | **Itinerarios hacia pto. de encuentro** | **Punto de encuentro** | **Vías de evacuación** |
| Infraestructuras modernas adaptadas a la posible evacuación. Ampliación en curso. | Viales interiores hacia PE |  | Se utiliza la vía CV-309. |
| **Persona de contacto** | **Sistema de avisos** | **Responsables del sistema de avisos** | **Mapa de encuadre nº** |
| Policía Local | • Web, redes sociales, mail.<br>• Prensa: radio, TV.<br>• Megafonía coches patrulla. | • Gabinete de información<br>• Policía local | Plano anexo |

Punto de Encuentro

Vías de Evacuación

Vía de evacuación principal

Recorridos preferentes hacia PE

N

Equipamientos, instal., serv. y recursos

Depósito de agua potable

Hidrante

Subestación eléctrica

Transformador

Repetidor de comunicaciones

Tienda de alimentación

Monum. histórico, artístic o BIC

Industria aislada o polígono industrial

# PLAN TERRITORIAL MUNICIPAL DE EMERGENCIAS DE SAGUNTO/ SAGUNT

AJUNTAMENT DE SAGUNT

## PLANO DE EVACUACIÓN: POL. IND. PARC SAGUNT

ESCALA 1:3.000

0 30 60 90 m

Edición: sep-23 (rev. feb-24)

Datum: ETRS89

Coordenadas: UTM Huso 30

Fuente Cartográfica

Base: ICV

Series 1:5.000 y 1:50.000

NUEVAS TECNOLOGIAS FORESTALES,S.L.

ntforest

INSTITUT CARTOGRÀFIC VALENCIÀ

| Nombre del polígono o área industrial y ubicación | Nº trabajadores / Nº empresas | Empresas de accidentes graves o que manejen prod. peligrosos (datos) | Población vulnerable |
|---|---|---|---|
| **Polígono Industrial La Foia (Les Valls)** | 25/6 | No | 0<br>No existe población vulnerable registrada en este punto. |
| **Riesgos que le afectan** | • Incendio forestal: No<br>• Sismo (riesgo bajo)<br>• Inundaciones: No<br>• Deslizamientos: No<br>• Mercancías peligrosas: Proximidad AP-7/A-7<br>• Concentración de masas: No | | |
| **Problemáticas de acceso y evacuación** | **Itinerarios hacia pto. de encuentro** | **Punto de encuentro** | **Vías de evacuación** |
| Sin problemática. Proximidad viviendas | Viales interiores hacia el PE |  | La principal vía de evacuación es por la Ctra. Valles – N-340 |
| **Persona de contacto** | **Sistema de avisos** | **Responsables del sistema de avisos** | **Mapa de encuadre nº** |
| Policía Local | • Web, redes sociales, mail.<br>• Prensa: radio, TV.<br>• Megafonía coches patrulla. | • Gabinete de información<br>• Policía local | Plano anexo |

Punto de Encuentro

Vías de Evacuación

Vía de evacuación principal

Recorridos preferentes hacia PE

Equipamientos, instal., serv. y recursos

Estación / Apeadero Ferrocarril

Gasolinera

Repetidor de comunicaciones

Monum. histórico, artístic o BIC

Industria aislada o polígono industrial

N

AJUNTAMENT DE SAGUNT

# PLAN TERRITORIAL MUNICIPAL DE EMERGENCIAS DE SAGUNTO/ SAGUNT

## PLANO DE EVACUACIÓN: POL. IND. LA FOIA (LES VALLS)

ESCALA 1:3.000

0 30 60 90 m

Edición: sep-23 (rev. feb-24)

Datum: ETRS89

Coordenadas: UTM Huso 30

Fuente Cartográfica Base: ICV Series 1:5.000 y 1:50.000

NUEVAS TECNOLOGIAS FORESTALES,S.L.

ntforest

INSTITUT CARTOGRÀFIC VALENCIÀ

<table>
<tr><th>Nombre del acontecimiento</th><th>Fechas de celebración</th><th>Nº máx. participantes (aforo o aprox.)</th><th>Lugar/es de celebración</th></tr>
<tr><td>Festival Festardor</td><td>Variable (10 – 20 octubre)</td><td>65.000</td><td>Puerto de Sagunto</td></tr>
<tr><td>Riesgos que le afectan</td><td colspan="3">• Incendio forestal: No<br>• Sismo (riesgo bajo)<br>• Inundaciones: No<br>• Deslizamientos: No<br>• Mercancías peligrosas: Proximidad Vías Acceso Puerto de Sagunto<br>• Concentración de masas: Si</td></tr>
<tr><th>Problemáticas de acceso y evacuación</th><th>Itinerarios hacia pto. de encuentro</th><th>Punto de encuentro</th><th>Vías de evacuación</th></tr>
<tr><td>Proximidad casco urbano del Puerto de Sagunto</td><td>Punto de encuentro 1 por la Av. Altos Hornos<br><br>Punto de encuentro 2 (zona acampada) por la Av. América</td><td>  <br>  </td><td>Evacuación dividida por Av. 9 de Octubre y por la Av. Ingeniero Andoni Sarasola hacia la CV-320.</td></tr>
<tr><th>Persona de contacto</th><th>Sistema de avisos</th><th>Responsables del sistema de avisos</th><th>Mapa de encuadre nº</th></tr>
<tr><td>Policía Local</td><td>• Web, redes sociales, mail.<br>• Prensa: radio, TV.<br>• Megafonía coches patrulla.</td><td>• Gabinete de información<br>• Policía local</td><td>Plano anexo</td></tr>
</table>

Punto de Encuentro

Vías de Evacuación

Vía de evacuación principal

Recorridos preferentes hacia PE

N

Equipamientos, instal., serv. y recursos

- Hidrante
- Subestación eléctrica
- Transformador
- Repetidor de comunicaciones
- Centro de enseñanza
- Polideportivo, pabellón, fútbol
- Centro de atención primaria
- Centro social/ 3ª edad
- Auditorio / Casa de la Cultura
- Museo / Teatro / Cine
- Tienda de alimentación
- Farmacia
- Hotel / Hostal / Pensión
- Centro o edificio religioso
- Monum. histórico, artístic o BIC
- Ayuntamiento
- Edificio municipal
- Guardia civil
- Cuerpo Nacional de Policía
- Industria aislada o polígono industrial
- Voluntarios Cruz Roja

AJUNTAMENT DE SAGUNT

# PLAN TERRITORIAL MUNICIPAL DE EMERGENCIAS DE SAGUNTO/ SAGUNT

## PLANO DE EVACUACIÓN: FESTIVAL FESTARDOR

ESCALA 1:3.000

0 30 60 90 m

Edición: sep-23 (rev. feb-24)
Datum: ETRS89
Coordenadas: UTM Huso 30

Fuente Cartográfica
Base: ICV
Series 1:5.000 y 1:50.000

NUEVAS TECNOLOGIAS FORESTALES,S.L.

ntforest

INSTITUT CARTOGRÀFIC VALENCIÀ

## 5.10. Información a la población

La información a la población debe entenderse como una *política informativa* orientada a:

- Realizar campañas de información preventiva sobre los riesgos a que la población está expuesta e información sobre el presente Plan.
- En caso de preemergencia/emergencia, facilitar información sobre la misma, mediante mensajes de alerta y recomendaciones a seguir por la población.

En situaciones graves, es esencial que la población conozca cual es la situación en cada momento y la evolución previsible, con objeto de que:

- Pueda actuar en consecuencia
- Se eviten la aparición de falsas noticias que alarmen sin motivo a la población.

El Gabinete de Información será el responsable de difundir la información a la población, elaborada en el CECOPAL en coordinación con el CCE Generalitat.

Se transmitirán mensajes de alerta y recomendaciones a seguir por la población según el tipo de emergencia.

La información a la población se realizará de acuerdo con lo que se indica en el apartado 5.9.2.

En el caso de que se active un Plan de ámbito superior, la información será facilitada al CECOPAL por el Gabinete de Información del CCE Generalitat.

# 6.

# Integración del PTME en el Plan Territorial de Emergencia de la Comunitat Valenciana

El presente Plan se integra en el Plan Territorial de Emergencia de la Comunitat Valenciana teniendo en cuenta los siguientes criterios de coordinación:

- El PTME está elaborado según la estructura operativa descrita en el Plan Territorial de Emergencia de la Comunitat Valenciana.
- Cuando los recursos contemplados en el presente plan son insuficientes para la resolución de la emergencia, está prevista la declaración de la emergencia situación 2 supone la activación de un plan de ámbito superior. En este caso, los recursos locales se integran en la estructura de respuesta prevista en el citado plan.
- El PTME prevé los procedimientos operativos a adoptar en caso de que la preemergencia o emergencia sea declarada por el CCE cuando se active un plan de ámbito superior.
- El PTME prevé la información de retorno sobre la evolución de la emergencia al CCE.

# 7. Implantación y mantenimiento de la operatividad del Plan

Para que el PTME sea operativo, es necesario que el personal interviniente, tenga conocimiento profundo de los mecanismos y actuaciones planificadas y asignadas. Esta fase de información y asunción de actuaciones se denomina implantación.

El ayuntamiento promoverá las actuaciones necesarias para su implantación y el mantenimiento de su operatividad. Asimismo, actualizará periódicamente el inventario de la población crítica (aquella que por sus propias características es susceptible de un mayor grado de afectación ante cualquier situación de riesgo) dado su carácter variable a nivel temporal.

A partir de la homologación del PTME por la Comisión de Protección Civil de la Comunitat Valenciana se iniciará la fase de implantación que se detalla a continuación, que incluye una planificación de las actividades que deban desarrollarse, tanto en lo que se refiere a dotación de infraestructuras, divulgación y simulacros, como a la actualización y revisión periódica del mismo.

## 7.1. Implantación

### 7.1.1. Fases de la implantación

Las fases en las que se abordan durante la implantación son las siguientes:

- Verificación de la infraestructura del Plan
- Difusión
- Formación y adiestramiento
- Simulacro

### 7.1.2. Verificación de la infraestructura

Previamente a la puesta en marcha del Plan, el ayuntamiento verificará la existencia e idoneidad de funcionalidad de las infraestructuras básicas necesarias para su funcionamiento y en especial:

- Sistemas de comunicación entre servicios
- Dotación de medios necesarios al CECOPAL

- Sistemas de avisos a la población (de acuerdo con lo indicado en el apartado 5.9.2.).

El responsable de la dotación de los medios y recursos que es necesario adscribir al presente Plan es el Director del PTM de Sagunto.

El responsable de verificación de que la infraestructura es adecuada a las necesidades del municipio y responde a las acciones y objetivos recogidos en el presente, y en caso de deficiencia o déficit de recursos trasladarlo a la Dirección del PTM, es la persona que ostente la jefatura de la Policía local de Sagunto.

Cuando se detecte alguna deficiencia o acción correctora necesaria, estando el PTM aprobado y vigente se comunicará a la Dirección del PTM junto con una propuesta valorada de corrección para poner en marcha los procedimientos necesarios para su subsanación. Si incluyera alguna adquisición por parte del ayuntamiento será de aplicación la Ley de Contratos del Sector Público, aplicando siempre que sea posible y de forma justificada los procedimientos de urgencia para resolver la situación en el menor tiempo posible.

Cuando no sea necesaria la adquisición o participación de recursos externos al ayuntamiento, éste resolverá las deficiencias u omisiones en el menor plazo posible en función del tipo de actuación, priorizando siempre estos trabajos frente a otras operaciones de mantenimiento habituales (p. ej. servicio de obras, informática, etc.).

### 7.1.3. Difusión del Plan

La difusión del Plan consiste en la remisión de una copia al:

- Personal del CECOPAL (Director del Plan, Comité Asesor y Gabinete de Información) y personal del Centro de Comunicaciones.
- Personal implicado en las Unidades Básicas.

y la realización de reuniones informativas a fin de aclarar posibles dudas.

La Concejalía Delegada del área de gobernanza pública y seguridad ciudadana será el órgano municipal responsable de realizar la difusión del Plan, apoyado por los técnicos y miembros de la Policía Local correspondientes en las reuniones informativas que se plantean.

Se prevé que el plan se remita a los intervinientes dentro del plazo de un mes desde la homologación y aprobación definitiva y que posteriormente las reuniones se celebren a lo largo de los dos meses siguientes.

### 7.1.4. Formación y adiestramiento

Durante esta fase se desarrollarán los cursos de formación para los diferentes servicios implicados en la operatividad del plan.

La Policía Local será el servicio municipal responsable de realizar la formación respecto al presente Plan y concretamente el jefe de la Policía Local, apoyado por los técnicos correspondientes en las jornadas formativas que se planteen.

El calendario de formación deberá coordinarse con los agentes implicados, debiendo estar todo el personal formado inicialmente dentro del plazo de seis meses desde la homologación del Plan.

Periódicamente (anualmente) se realizará una formación relativa al Plan de Emergencias que actualice la información y procedimientos y recoja las modificaciones que puedan haberse producido en el Plan durante el periodo.

### 7.1.5. Simulacros

Una vez realizadas las fases anteriores, la Dirección el Plan ordenará la realización de simulacros parciales para comprobar el correcto funcionamiento de los diferentes aspectos del plan.

La Policía Local será el servicio municipal responsable de dirigir y coordinar estos simulacros y concretamente el responsable de dicho servicio, apoyado por los técnicos correspondientes

### 7.1.6. Información preventiva a la población

Dentro de la fase de implantación, se seguirá una política informativa de cara a la divulgación del PTME a la población, a fin de facilitar su familiarización con el mismo. Respecto a la información preventiva a la población se hará especial énfasis en los siguientes aspectos descritos en el plan:

- Información acerca de los riesgos que afectan al municipio (apartado 3 del PTME)
- Recomendaciones y consejos que seguir por la población para su autoprotección frente a los diferentes riesgos existente en el municipio (Anexo III)
- Información acerca de las posibles medidas a adoptar en caso de emergencia y operatividad en caso de evacuación (apartados 5.9 y 5.10). Haciendo énfasis en cómo se realizarán los avisos y cuáles son los puntos de encuentro e itinerarios de evacuación en su zona.

Esta medida será llevada a cabo por la Concejalía Delegada del área de gobernanza pública y seguridad ciudadana, apoyada por los técnicos y miembros de la Policía Local correspondientes en las jornadas informativas que se plantean. Estas acciones se realizarán periódicamente cada dos años.

El objetivo de esta información preventiva es conseguir una concienciación popular acerca de los riesgos existentes y la mejor manera de actuar para prevenirlos y actuar en caso de emergencia. La información se llevará a cabo de la siguiente manera:

Las jornadas se localizarán preferentemente en zonas o locales municipales de los núcleos de población y fuera de horario laboral para facilitar la asistencia de la gente. Previamente a la realización de la jornada se realizarán labores de difusión de la misma por parte del Gabinete de Información del Plan.

Se elaborarán folletos o dípticos con la información más relevante de las medidas de autoprotección y los procedimientos y recorridos de evacuación así como los puntos de encuentro.

El Ayuntamiento señalizará físicamente los puntos de encuentro mediante paneles o señalización vertical correspondiente.

## 7.2. Mantenimiento de la operatividad del PTME

### 7.2.1. Actualización - Revisión

El ayuntamiento, a través de los servicios técnicos municipales (y en caso de necesidad por falta de medios a través de técnicos externos), efectuará la actualización y revisión periódica del PTME, para el mantenimiento de su vigencia y operatividad, mediante la incorporación de cualquier modificación en el Catálogo de Medios y Recursos y el Directorio. Esta **actualización se llevará a cabo anualmente**.

Asimismo, se actualizará el inventario de la población crítica (aquella que por sus propias características es susceptible de un mayor grado de afectación ante cualquier situación de riesgo) dado su carácter variable a nivel temporal.

El Plan Territorial Municipal, en sus aspectos relativos a la descripción de los riesgos y a los procedimientos operativos, será **revisado de forma exhaustiva, como máximo, cada seis años**.

La Dirección del Plan valorará la conveniencia de realización de un ejercicio y/o simulacro durante esta fase. Aquellos aspectos que, tras la realización de los simulacros, se demuestren no eficaces, serán modificados, incorporándose dichas variaciones al texto del Plan.

Las modificaciones que se incorporen al PTME, serán comunicadas al Servicio de Planificación de la Agencia Valenciana de Seguridad y Respuesta a las Emergencias de la Generalitat Valenciana, que es el organismo competente en materia de protección civil.

### 7.2.2. Formación Permanente

La formación del personal implicado en la operatividad el Plan será una labor continuada, ya que el PTME es un documento vivo sujeto a continuas revisiones y actualizaciones.

Así mismo la puesta en marcha de simulacros periódicos formará parte de dicha labor de formación permanente.

La policía local será el servicio municipal responsable de realizar la formación respecto al presente Plan y concretamente el jefe de la policía local, apoyado por los técnicos correspondientes en las jornadas formativas que se planteen.

# Anexo I

## Aprobación y Homologación del Plan

A) Información acerca del equipo redactor del plan

| | |
|---|---|
| **Nombre del redactor** | Jordi Martínez Corral<br>*Ingeniero Agrónomo col. nº 2.227*<br>*Ingeniero Técnico de Obras Públicas* |
| **Contacto del redactor** | jmc@ntforest.com |
| **Fecha de redacción / entrega** | Octubre de 2023 /rev. Febrero 2024 |
| **Nombre de los documentos** | Sagunto_PTM |
| **Formatos de la documentación entregada** | ✓ Archivo .pdf con la documentación completa<br>✓ Archivo .docx con el contenido del Plan y los Anexos |
| **Formatos de los mapas /mapas entregados** | ✓ Archivo .pdf con los planos completos<br>✓ Archivo .zip con los archivos shapes en los que se identifican los elementos recogidos en el PTM. |

B) Anotaciones de la Secretaría Ayuntamiento

| | |
|---|---|
| **Fecha de aprobación por el Pleno del ayuntamiento** | |
| **Fecha de homologación por la Comisión de Protección Civil de la C. Valenciana** | |
| **Departamentos / Responsables a los que se les entrega copia** | |
| | |

C) Control de cambios y actualizaciones de Directorios

| FECHA | TIPO DE CAMBIO |
|---|---|
| | |
| | |
| | |

# Anexo III

## Medidas de Autoprotección personal

## INUNDACIONES

### Actuaciones Preventivas

- Infórmate del nivel de riesgo de tu municipio y si el lugar en que vives o trabajas está ubicado en una zona inundable.
- Ten preparado un botiquín de primeros auxilios.
- Para evitar las contaminaciones, coloca los productos tóxicos fuera del alcance del agua.
- Resguarda los objetos de valor y los documentos personales.
- Dispón de una linterna y de algún medio para recibir información teniendo en cuenta que se puede ir la corriente eléctrica (radio, teléfono).
- Revisa la vivienda. Limpia las bajantes y canalizaciones.
- Retira del exterior de la vivienda los objetos que puedan ser arrastrados por el agua.

### ¿Qué hacer cuando se inicia la emergencia?

- Cuando se notifique una preemergencia, procura estar informado de la evolución de la situación. Sintoniza las emisoras de radio y televisión que den noticias de ello.
- Retira los vehículos de las zonas que puedan inundarse.
- Aléjate de las riberas de los ríos y barrancos y no permanezcas en los puentes. Pueden desmoronarse y arrastrarte en la caída.
- Localiza los puntos más altos de la zona donde te encuentras para dirigirte hacia ellos en caso de que se produzca la inundación.
- Usa de manera razonable el teléfono. No colapses las líneas.
- Prepárate para abandonar la vivienda si la situación lo requiere, haciendo caso de los consejos de las autoridades competentes.
- En ese caso desconecta la electricidad, el gas y el agua de la casa y cierra y asegura todas las puertas y accesos.
- Nunca propagues rumores o noticias exageradas de daños.

### Recomendaciones para los automovilistas

- Usa el vehículo sólo si es absolutamente imprescindible.
- Infórmate de la situación antes de iniciar el viaje.
- Circula preferentemente por carreteras principales y autopistas, moderando la velocidad.
- No intentes nunca cruzar un puente que ofrezca dudas sobre su resistencia.
- Nunca cruces con tu vehículo vados que salvan barrancos u otros tramos de carretera si están inundados. La fuerza del agua puede arrastrarte.
- Si tienes problemas de visibilidad por la lluvia, detente en el arcén señalizando tu situación.
- No estaciones en cauces secos ni a la orilla de ríos, para evitar ser sorprendido por una súbita crecida de agua o riada.

- Si es necesario abandona el vehículo. Tu vida es mucho más valiosa.

**Volviendo a la normalidad**

- Efectúa una revisión de la vivienda para comprobar que no hay daños.
- Comprueba que funcionen correctamente los servicios básicos.
- Sigue las normas sanitarias y de higiene que indiquen las autoridades competentes.
- Seamos solidarios en las tareas de limpieza.

## TORMENTAS

Los fenómenos tormentosos producen unos riesgos adicionales, como el aparato eléctrico, sobre los que conviene conocer algunos consejos:

- Evita permanecer en lugares altos como cimas y colinas.
- Evita permanecer en campo abierto. Si tienes que hacerlo, no te refugies bajo árboles, especialmente si están aislados y aléjate de rocas grandes.
- No permanezcas en el agua nadando ni en embarcaciones pequeñas, atraen los rayos con facilidad.
- Aléjate de alambradas, verjas y objetos metálicos. No uses la bicicleta, ni tiendas la ropa.
- Busca refugio en el interior de una edificación.
- Si estás conduciendo, el coche cerrado es un buen lugar para permanecer. Disminuye la velocidad, extrema las precauciones y no te detengas en zonas donde pueda discurrir gran cantidad de agua.
- En casa cierra puertas y ventanas para evitar corrientes de aire. Éstas atraen los rayos.
- Desconecta los aparatos eléctricos para evitar que sean dañados por subidas de tensión.
- Si sientes una carga eléctrica (se te eriza el cabello o sientes un hormigueo en la piel), significa que un rayo está próximo. Tírate al suelo con rapidez.

# INCENDIOS FORESTALES

## Medidas preventivas en las zonas forestales y en una franja alrededor de 500 m

- No arrojar fósforos, colillas ni encender fuego para cocinar fuera de los lugares preparados y autorizados al efecto.
- No depositar basuras o cualquier otro tipo de desecho.
- No lanzar cohetes o cualquier otro artilugio que contenga fuego.
- Con carácter general, queda prohibida la quema de restos agrícolas o forestales del 1 de julio al 30 de septiembre, y siempre que se declare el nivel 3 de Preemergencia ante el riesgo de incendios forestales.

## Durante el incendio forestal:

### Si te encuentras en una casa en el monte y el fuego se acerca a ella impidiendo tu huida:

- Si tienes mangueras, déjalas abiertas y dirigidas hacia el tejado.
- Cierra las puertas, ventanas y persianas. Descuelga las cortinas.
- Permanece en la casa, es el sitio más seguro, si te ves obligado a salir cúbrete la mayor parte de la piel para protegerte del calor radiante. Ponte ropa de algodón y que cubra toda la superficie del cuerpo. Moja la ropa con agua.
- Desconecta cualquier suministro de combustible (gas, gas-oil,…)
- Permanece atento a las recomendaciones de las autoridades, recuerda que puede fallar la luz, dispón de algún medio para mantenerte comunicado y recibir información (radio, teléfono).

### Si te encuentras en un coche y te ves rodeado por el fuego:

- No conduzcas a ciegas a través del humo denso, enciende los faros y los intermitentes.
- Si te ves obligado a parar, busca un sitio para detenerte donde el suelo esté limpio de vegetación y detén el motor.
- Cierra las ventanillas y puntos de ventilación y échate al suelo del coche.
- Si tienes que salir, procura que la mayor parte de tu piel esté cubierta.

### Si caminas a pie por el monte y hay un incendio en las proximidades:

- Intenta alejarte del incendio, trata de pasar a zona ya quemada por los laterales, apartándote de la zona por donde avanza el fuego, buscando ladera abajo la cola del incendio.
- Si el fuego te rodea, trata de permanecer en terreno sin vegetación o ya quemado.
- No corras ladera arriba a menos que sepas que existe un lugar seguro.
- No intentes cruzar las llamas, salvo que veas claramente lo que hay detrás de ellas.
- Si te ves cercado intenta protegerte de la radiación, echándote al suelo detrás de una gran roca, un tronco o una depresión, cubriéndote con tierra o arena; refúgiate en hoyos o arroyos; evita depósitos elevados de agua que se calentarán por el incendio.

## Medidas de autoprotección en urbanizaciones:

### En la urbanización:

- Se deben mantener los viales, las zonas de acceso y las cunetas limpias de vegetación seca.
- Las calles, casas y vías de acceso deben estar bien señalizados para facilitar la identificación y la localización en caso de siniestro.
- Señalizar los puntos de agua disponibles.
- Es importante disponer de una red de hidrantes.
- En la medida de lo posible, mantener limpio de vegetación el perímetro de la urbanización.

### En las parcelas:

- Quitar las ramas situadas sobre tejados o cerca de la chimenea.
- Tener localizadas las herramientas que puedan ser útiles en caso de incendio.

### En caso de incendio:

- Llama al 1·1·2
- Evacúa inmediatamente si así os lo indican las fuerzas y cuerpos de seguridad. Con calma y ordenadamente.
- Si no tienes tiempo de abandonar la casa:

    - Intenta comunicar tu situación a las autoridades.
    - Retira todos los elementos combustibles, incluidos muebles de jardín, de alrededor de la casa.
    - Cierra herméticamente la casa.
    - Desconecta cualquier suministro de combustible (gas, gasoil, etc.)
    - Haz acopio de agua (bañera, fregadero, etc.)
    - Ponte ropa de algodón y que cubra toda la superficie del cuerpo.
    - Prepara la documentación y objetos importantes en el coche por si tienes que huir.
    - Si puedes, quita las cortinas.

# RIESGO SÍSMICO

## Si vives en una zona con riesgo

- Asegura al suelo o paredes las conducciones y bombonas de gas, y los objetos de gran tamaño y peso (estanterías, armarios, etc.) que puedan caerse o volcarse.
- Ten a mano, en un lugar conocido por toda la familia, una linterna, un botiquín y un sistema que te permita comunicarte (radio, teléfono).
- Ten un especial cuidado con la ubicación de los productos tóxicos o inflamables, a fin de evitar que se produzcan derrames.
- Revisar y reforzar chimeneas, cornisas o balcones, como partes de las edificaciones que primero se pueden desprender.
- Revisar las instalaciones que puedan romperse: electricidad, conducciones de agua, gas y saneamientos.

## Durante un terremoto

Un terremoto puede durar desde unos pocos segundos hasta algo más de un minuto. Si es grande primero se notará una perturbación moderada, las ondas P, pero luego el suelo vibrará violentamente y posiblemente se perderá el equilibrio. Es también probable no poder moverse: numerosos objetos caen, las ventanas y puertas se abren y cierran violentamente

Independientemente del lugar, se ha mantener la calma y no dejarse dominar por el miedo. Con toda probabilidad la primera reacción será de sorpresa o confusión, la reacción dependerá de dónde se encuentre cada persona cuando ocurra el terremoto.

### Dentro de un edificio:

- Continúa dentro hasta que acabe el terremoto.
- Aléjate de todo objeto que pueda caer encima. Aléjate también de ventanas o espejos que cuyo cristal pueda estallar y cortar.
- Evita pasar debajo de puertas con ventanales encima del marco de la puerta.
- Busca una mesa o mueble sólido y métete debajo.
- Si te encuentras en un pasillo, un pilar, una esquina de la sala o el marco de una puerta (siempre que no tengan un ventanal encima) siéntate en el suelo, flexionando y levantando las rodillas para cubrir el cuerpo y proteger la cabeza con las manos. Si tienes un libro, periódico, casco, un cojín o algo con qué cubrir la cabeza, hazlo inmediatamente.
- No utilices los ascensores, la fuerza motriz puede interrumpirse.

### En casa: sigue las recomendaciones anteriores y, además:

- Si estás en la cocina, sal inmediatamente de ella. Es el cuarto más peligroso de la casa por el gran número de objetos que hay en los armarios y que pueden caer.
- Si estás descalzo (en la cama, ducha, etc.), arroja una manta o toalla al suelo y anda arrastrando los pies sobre ella para evitar cortes con cristales rotos. Procura meterte bajo la cama hasta que pase el terremoto.

- Si estás en una silla de ruedas, bloquea las ruedas y cubre el cuerpo doblándote sobre ti mismo y cubriendo cuello y cabeza con las manos, manta u otro objeto que se tenga a mano.

**En un edificio público (supermercado, cine, biblioteca, etc.):**

- No corras despavorido hacia la salida. Se puede crear una avalancha humana que con toda probabilidad provocará más heridos que el propio terremoto.
- Aléjate de ventanas o puertas de cristal.
- Si estás en el cine o el teatro échate al suelo, de rodillas, cubriendo cabeza y cuello con las manos. Procura además realizarlo en el hueco de tu butaca, de manera que el resto de las personas puedan hacer lo propio en sus respectivos huecos.
- En espacios con estanterías (bibliotecas, archivos, supermercados, etc.) sal de los pasillos donde se encuentran las estanterías y agáchate, de rodillas, cubriendo tu cabeza y cuello, junto a los laterales de las estanterías.
- En la escuela haz que los niños y estudiantes se arrodillen debajo de su pupitre, poniéndose un libro sobre la cabeza.

**En un vehículo conduciendo:**

- Detén lentamente el vehículo, en el arcén.
- No pares nunca debajo o sobre la plataforma de un puente. Tampoco junto a postes, edificios degradados o zonas de desprendimientos.
- No salgas del vehículo hasta que termine el terremoto.
- Procura no bloquear la carretera.

**En la calle:**

- Aléjate de edificios, carreteras, postes o árboles. Busca sitios abiertos.
- Si no tienes cerca un sitio abierto, cúbrete en el zaguán de la casa más próxima, preferentemente bajo el marco de la puerta de entrada, sin penetrar en el patio o rellano de la vivienda.

## Después de un terremoto

Una vez que ha terminado la vibración, la respuesta de las personas va a variar dependiendo de dónde se encuentren y de los daños ocasionados. Como en los casos anteriores vamos a considerar varias posibilidades.

**En casa:**

- Si estás en la oscuridad no enciendas la luz o una vela. Utiliza la linterna.
- Cierra la espita del gas, el suministro de luz y el agua.
- Si aprecias un escape de gas no cortes la luz; al hacerlo puede saltar una chispa que prenda el escape. No utilices aparatos eléctricos y abandona rápidamente el edificio.
- No abandones la vivienda si no se observan daños en ella, pero tampoco te asomes a ventanas o balcones, que podrían fallar con el peso.

- No bebas agua sin haber confirmado su potabilidad.
- Si fuera necesario evacuar la vivienda, hacerlo todos los miembros de la familia conjuntamente. Si alguien no responde puede estar conmocionado y requerir ayuda.
- Si se debe evacuar la casa y se vive en un bloque de viviendas, utilizar las escaleras, nunca el ascensor. Esperar a que un técnico revise los daños y determine si es seguro volver a ocuparla.
- Si se vuelve a casa, no entrar en ella si se observan daños.
- Aléjate de cables rotos o caídos. Vigila que los niños no se acerquen a ellos.
- No utilices el teléfono a menos que sea estrictamente necesario. Se pueden colapsar líneas vitales de comunicación de las autoridades.
- Mantente a la escucha y sigue las instrucciones oficiales impartidas a través de los medios de comunicación (TV o radio).
- Si no hay suministro de agua, no utilices el agua de la cisterna del inodoro, pues puede ser muy útil.
- Procura no mover a personas gravemente heridas a menos que sea necesario. Espera a que lleguen equipos de rescate.

**Si te quedas atrapado en los escombros:**

- Debes procurar escapar por los huecos existentes entre los escombros. Mantén la calma.
- Si es posible, utiliza una linterna para realizar señales sobre la ubicación.
- Evita movimientos innecesarios para no inhalar polvo.
- Cúbrete la nariz y la boca con lo que tengas a mano (el tejido de algodón denso puede actuar como un buen filtro).
- Haz ruido en una tubería o pared para que los rescatadores puedan oírlo. Si es posible, utilizar un silbato o sonido fuerte para realizar señales a los rescatadores.
- Grita sólo como último recurso, ya que puedes inhalar cantidades peligrosas de polvo.

Si estás en **LA ESCUELA**, sigue el plan de emergencia establecido en la misma.

En un **VEHÍCULO**, enciende la radio y procura volver a casa con gran precaución, evitando rutas que crucen numerosos puentes. En ningún caso se debe volver a casa si se vive aguas abajo de una presa o cerca de la playa.

En un **BARCO** si el terremoto ha sido violento, posiblemente se forme un maremoto. Si estás fuera y alejado del puerto, dirígete inmediatamente a mar abierto, allí las olas de maremoto tendrán mucha menor altura debido a la mayor profundidad del mar. Si por el contrario te encuentras en el puerto, baja del barco y aléjate inmediatamente de la costa. En ningún caso se ha de ir a la playa a ver venir el posible maremoto.

# DESLIZAMIENTOS Y DESPRENDIMIENTOS

- Si valoras la posibilidad de un deslizamiento gradual, o relativamente lento, no dejes para última hora la evacuación.
- Procura advertir a tus vecinos sobre el peligro.
- Aléjate de muros, árboles y postes del tendido eléctrico.
- Extrema las medidas de seguridad al conducir un vehículo y circula con las luces cortas encendidas, toma precauciones ante la posibilidad de hundimientos, deslizamientos de tierra y derrumbes e inmediatamente notifícalo a las autoridades.

## Si te encuentras en el interior de una vivienda

- Permanece en su interior.
- Protégete de inmediato bajo algún escritorio o mueble robusto y fuerte.

## Si te encuentras en el exterior

- Aléjate del lugar.
- Corre a las partes altas más cercanas en dirección contraria a la amenaza, que hayas identificado antes como de bajo riesgo.
- Si se aproximan rocas u otro tipo de derrubios, corre a un refugio cercano (bosque o edificio).
- Si no es posible el escape, acurrúcate y protégete la cabeza.

## Qué hacer después de una emergencia

- Mantente alejado del área del deslizamiento. Puede haber peligro de nuevos deslizamientos.
- Revisa si hay personas heridas o atrapadas cerca al área del deslizamiento.
- Presta ayuda y apoyo.
- Sintoniza las noticias de radio o televisión sobre la emergencia.

# NEVADAS Y OLAS DE FRÍO

## Antes de la llegada del invierno en zonas donde se producen nevadas

- Almacena alimentos y combustibles para un período de aislamiento de una semana. Adquiere pilas de repuesto para los aparatos de radio.
- Prepara un botiquín de primeros auxilios y aquellos medicamentos que sean utilizados permanente o esporádicamente por todos o alguno de los miembros de la unidad familiar.
- Dispón de ropa y calzado adecuados para estas contingencias.
- Controla todos aquellos puntos por donde haya contacto con el exterior: cierres de ventanas, puertas, etc.
- Revisa tejados y bajantes de agua.
- Si la calefacción no se va a usar o está averiada, procura que el circuito de agua no tenga mucha presión.
- Si vives en una zona rural propensa a quedar aislada en época de nieve, ten a mano una estufa y cocina de camping, así como productos de limpieza.

## Durante la ola de frío, nevadas y hielos

- Mantente informado de la situación meteorológica.

### En el exterior:

- Si pasas mucho tiempo en el exterior, es mejor llevar varias prendas ligeras y cálidas superpuestas que una sola prenda de tejido grueso. Evita prendas ajustadas para que el aire circule entre la piel y la ropa actuando como aislante.
- Las manoplas proporcionan más calor que los guantes.
- Procura permanecer seco.
- El exceso de sudoración incrementa la pérdida de calor. Si tienes calor quítate alguna prenda.
- El peligro máximo se produce cuando hay ventisca. Evita las salidas o desplazamientos en estos casos.
- Evita la entrada de aire extremadamente frío en los pulmones. Protégete rostro y cabeza.

### En casa:

- Utiliza el teléfono para las llamadas imprescindibles.
- Los niños deben estar alejados de estufas y braseros.
- Ten cuidado con las estufas de carbón, eléctricas y de gas, procurando que no estén próximas a visillos y cortinas.
- Toma precauciones para evitar el envenenamiento producido por el uso de braseros o estufas de leña, carbón o gas en lugares cerrados sin renovación de aire. Ten a mano un extintor ante la posibilidad de incendio.
- Desconecta todos los aparatos eléctricos que no sean necesarios. Ten a mano velas, linternas y pilas.
- Mantén un grifo ligeramente abierto en casa si es necesario, a fin de evitar la rotura por congelación de las tuberías.

- Cuida el aislamiento de la casa, evita las corrientes.
- Las personas más sensibles son los recién nacidos y lactantes, las personas mayores y personas con ciertas enfermedades crónicas o en tratamiento. Estas personas deben evitar exponerse al exterior.

### Recomendaciones para los automovilistas

- Viaja únicamente si es imprescindible y procura no hacerlo solo ni de noche. Utiliza, a ser posible, transporte público.
- Si vas a emprender un viaje llena el depósito de gasolina, lleva radio, pala, cuerda, cadenas, una linterna y ropa de abrigo. También algún alimento rico en calorías (chocolate, frutos secos...), agua, teléfono móvil y tu medicación habitual. Revisa frenos, neumáticos y anticongelante.
- Procura no agotar el combustible.
- Mantente informado por radio de la situación meteorológica y de las informaciones oficiales sobre el estado de la red viaria.

## Medidas preventivas en actividades de montaña o similares

### Antes de salir

- Infórmate de la predicción meteorológica de la zona a la que te diriges.
- Escoge una ruta adecuada a tu nivel de preparación.
- Infórmate de la localización de los refugios o cabañas donde resguardarte en caso de descenso brusco de las temperaturas.
- Presta atención a las indicaciones de los carteles o señales sobre riesgos de la montaña.
- Informa a alguien de tu ruta y las previsiones de llegada.

### En la montaña

- Equípate de forma adecuada. Lleva contigo el teléfono móvil. Evita ropa excesivamente ajustada.
- Consume alimentos ricos en hidratos de carbono y grasas (galletas, chocolate, frutos secos)
- Evita mojarte y no tengas la piel expuesta al frío.

## OLAS DE CALOR

- Ten especial cuidado con niños y ancianos. Los menores de 5 años y los mayores de 65 son los más vulnerables, así como las personas muy obesas, enfermas o que tomen determinados medicamentos. También las personas con una actividad que requiere esfuerzo físico deben tener mucha precaución.
- Procura exponerte al sol el menor tiempo posible. Utiliza protección para rayos solares.
- Es conveniente vestir con ropa ligera, de colores claros y cubriendo la mayor parte del cuerpo, sobre todo la cabeza.
- Las comidas deben ser ligeras, con alimentos ricos en agua y sales minerales, como fruta y verduras. Bebe mucha agua.
- Evita el ejercicio físico prolongado, sobre todo en las horas centrales del día.
- Vigila a niños y ancianos, comprueba su estado y su ingesta de líquidos.
- Nunca dejes a alguien en el interior de un vehículo cerrado.

## SEQUÍA

- Revisa el estado de las tuberías para evitar pérdidas por averías y cierra ligeramente las llaves de paso para disminuir el caudal.
- Almacena agua.
- Ahorra el consumo en la limpieza de la casa. Utiliza la lavadora y el lavavajillas con la carga completa.
- No riegues plantas y jardines.
- No dejes el grifo abierto en el lavabo ni en la ducha. No te bañes, es preferible la ducha.
- Si el agua que se consume no es de suministro controlado, hiérvela durante 15 minutos antes de beberla. El agua del lavabo, de la vajilla y otros utensilios de cocina debe ser segura.
- No te bañes en lugares donde el agua puede estar contaminada.
- Debe intensificarse la cloración del agua de piscinas y lugares proclives a sufrir contaminación.
- Evita los ejercicios físicos que causen gran fatiga y sudoración.
- Cuida tus ojos, pueden verse afectados por la atmósfera seca.

# FUERTES VIENTOS Y TEMPORAL MARÍTIMO

En estas situaciones meteorológicas, debido a la dificultad de combatir estos fenómenos, el seguimiento de los consejos y la actitud de la población, a través de la adopción de medidas preventivas y de autoprotección, resulta esencial en la reducción del número potencial de sucesos.

## Prevención en el hogar

- Revisa tu vivienda para que no haya cornisas, balcones y fachadas en mal estado que puedan producir caídas de cascotes y escombros.
- Cierra puertas y ventanas para evitar corrientes de aire que puedan llevar a la rotura y caída de cristales.
- Asegura elementos como los toldos, persianas y antenas.
- Retira las macetas y cualquier objeto que pueda caer a la calle.

## Qué hacer en la calle o en el campo

- No salgas si no es necesario.
- Aléjate de casas viejas o en mal estado.
- Evita los muros, las vallas publicitarias, cornisas y árboles.
- Los árboles ofrecen el peligro de caída y rotura de grandes ramas. No transites por parques o avenidas arboladas.
- No pases por debajo de andamios o edificios en construcción.
- Los postes de luz y torres de alta tensión son muy peligrosos. Aléjate y en caso de caída avisa al teléfono de emergencias 1·1·2.

## Precaución en la carretera

- Si es posible evita circular. Usa preferentemente el transporte público y en caso de tener que salir, infórmate de la predicción meteorológica.
- Reduce la velocidad a límites de seguridad. Un golpe de viento puede desviarte de la trayectoria.
- Las motos y los vehículos de grandes dimensiones que ofrecen una gran superficie de contacto con el viento (camiones, furgonetas o vehículos con remolque) corren el peligro de volcar ante vientos transversales.
- En caso de necesidad, párate en una zona segura y espera a que amaine el viento.

## El temporal en zonas marítimas

- Protege tu vivienda ante la posible invasión del agua del mar.
- Si estás en un camping permanece atento a la posibilidad de evacuación.
- No te acerques a paseos marítimos, espigones o acantilados. La fuerza del agua te puede arrastrar.
- No circules con vehículos por carreteras cercanas a la línea de playa.
- Abstente de practicar cualquier tipo de deporte náutico. Si dispones de embarcación procura asegurar su amarre en un lugar resguardado.

# TORNADOS

## Qué hacer durante un tornado

**Si te encuentras en casa:**

- Dirígete enseguida a un cuarto interior sin ventanas, sótano o al nivel más bajo del edificio.
- Si no hay sótano ve a un pasillo interior o cuarto pequeño interior sin ventanas, como un baño.
- Aléjate de las ventanas.
- Métete debajo de un mueble resistente, como un banco de trabajo, mesa o escritorio pesado y sujétate a éste.
- Usa los brazos para proteger la cabeza y el cuello.
- Si te encuentras en una casa móvil, *roulotte* o tienda de campaña, sal y busca refugio en algún otro lugar.

**Si te encuentras en el trabajo o en la escuela:**

- Evita los lugares con techos amplios, como auditorios, cafeterías, pasillos largos o centros comerciales.
- Métete debajo de un mueble resistente, como un banco de trabajo, mesa o escritorio pesado y sujétate a éste.
- Usa los brazos para proteger la cabeza y el cuello.

**Si te encuentras a la intemperie:**

- Si es posible, entra en un edificio.
- Si no hay un refugio cerca o no tienes tiempo de refugiarte en interiores, acuéstate en una zanja o área que esté en un nivel bajo o acuclíllate cerca de un edificio. Ten cuidado con la posibilidad de que se produzca una inundación.

**Si te encuentras en un automóvil:**

- Nunca trates de ganarle a un tornado conduciendo en un automóvil o camioneta.
- Baja del automóvil inmediatamente y busca refugio en un edificio cercano.
- Si no tienes tiempo de refugiarte en interiores, baja del automóvil y acuéstate en una zanja o área que esté en un nivel bajo, lejos del vehículo. Ten cuidado con la posibilidad de que se produzca una inundación.

## Después de un tornado

- Solicita ayuda.
- Si percibes olor a gas, no prendas ningún aparato o interruptor. Esto incluye usar teléfonos, linternas o un teléfono móvil.
- Enciende la radio o la televisión para oír la información de emergencia más reciente.
- Aléjate de los edificios dañados. Regresa a casa sólo cuando las autoridades digan que no hay peligro.
- Usa el teléfono sólo para hacer llamadas de emergencia.
- Limpia los derrames de medicamentos, productos peligrosos, gasolina u otros líquidos inflamables de inmediato. Sal del edificio si huele a gas o a emanaciones químicas.
- Recuerda ayudar a tus vecinos que puedan requerir asistencia especial: niños pequeños, ancianos y personas con discapacidades. Ayuda a las personas lesionadas.

# RIESGO DE ACCIDENTES GRAVES

## Confinamiento a causa de un incendio

**Si estás en casa:**

- Enciérrate en casa si es posible en las habitaciones más interiores.
- Cierra las puertas y ventanas.
- Apaga y tapa sistemas de climatización y de ventilación, así como otros orificios en comunicación con el exterior.
- Aléjate de las ventanas y de las vidrieras y confínate en la parte opuesta de donde se ha producido el incendio.
- Procúrate una linterna y una radio.
- Escucha la radio para informarte de la evolución del accidente y de las acciones a realizar. Para ello, sintoniza una emisora local.
- Permanece atento a los avisos por megafonía.
- Sigue las instrucciones de las autoridades.
- No vayas a buscar a los niños al colegio. El profesor se ocupará de ellos.
- No fumes.
- No telefonees, deja las líneas libres para los equipos de emergencia.
- Debes estar preparado para una evacuación, prepara tu documentación y medicamentos de uso diario.

**Si estás fuera:**

- Si estás en la calle refúgiate en el primer edificio que veas.
- El vehículo no es un lugar seguro, confínate en el primer edificio que veas.

## Confinamiento a causa de una explosión

**Si estás en casa:**

- Enciérrate en casa si es posible en las habitaciones más interiores.
- Cierra las puertas y ventanas.
- Cierra la llave del gas y dispara el automático de la luz.
- Protege los vidrios de las ventanas haciendo una cruz con cinta aislante.
- Baja las persianas.
- Utiliza las mesas, sillas y muebles como barrera.
- Aléjate de las ventanas y de las vidrieras y confínate en la parte opuesta de donde se espera la explosión.
- Procúrate una linterna y una radio.
- Escucha la radio para informarte de la evolución del accidente y de las acciones a realizar. Para ello, sintoniza una emisora local.
- permanece atento a los avisos por megafonía.
- Sigue las instrucciones de las autoridades.
- No vaya a buscar a los niños al colegio. El profesor se ocupará de ellos.
- No fumes.
- No telefonees, deja las líneas libres para los equipos de emergencia.

- Debes estar preparado para una evacuación, prepara tu documentación y medicamentos de uso diario.

**Si estás fuera:**

- Protégete detrás de taludes naturales.
- No crees ningún punto de ignición.

## Confinamiento a causa de una nube tóxica

**Si estás en casa:**

- Enciérrate en casa si es posible en las habitaciones más interiores.
- Cierra las puertas y ventanas.
- Apaga y tapa sistemas de climatización y de ventilación, así como otros orificios en comunicación con el exterior.
- Respira través de trapos mojados.
- No salgas al exterior hasta que las autoridades no lo comuniquen.
- No bebas agua no embotellada hasta que las autoridades lo comuniquen.
- Ventila la casa, cuando la autoridad haya comunicado que se puede salir.
- Procúrate una linterna y una radio, alimentos envasados y agua embotellada.
- Escucha la radio para informarte de la evolución del accidente y de las acciones a realizar. Para ello, sintoniza una emisora local.
- Permanece atento a los avisos por megafonía.
- Sigue las instrucciones de las autoridades.
- No vayas a buscar a los niños al colegio. El profesor se ocupará de ellos.
- No fumes.
- No telefonees, deja las líneas libres para los equipos de emergencia.
- Debes estar preparado para una evacuación, prepara tu documentación y medicamentos de uso diario.

**Si estás fuera:**

- Huye de la nube en dirección transversal al viento, ni a favor ni en contra.

## Alejamiento/Evacuación de la población hacia zonas seguras

- Sigue las instrucciones que las autoridades facilitarán por radio o por megafonía local.
- Cierra la llave del gas y dispare el automático de la luz. Abandona tu casa o empresa y dirígete lo más rápidamente posible hacia los puntos de encuentro.
- Si desconoces dónde se encuentra el punto de encuentro, pregunta al policía más próximo.
- No vayas a buscar a los niños al colegio. El profesor se ocupará de ellos.
- No fumes. Abstente de crear ningún punto de posible ignición.
- No telefonees, deja las líneas libres para los equipos de emergencia.
- Ten preparada tu documentación y medicamentos de uso diario. No utilices los ascensores.
- Nunca te detengas a contemplar ningún tipo de derrame de producto, incendio u otro tipo de accidente.

# ACCIDENTES DE MERCANCÍAS PELIGROSAS

**Si eres la persona que detecta el accidente:**

- Si el conductor del vehículo no ha resultado accidentado, sigue las instrucciones o consejos que él te dé.
- Si el conductor del vehículo ha resultado accidentado avisa rápidamente al teléfono de emergencias 1·1·2 y procura dar el mayor número de datos del accidente, especialmente:
    1. Lugar del accidente.
    2. Tipo de accidente (fuga, derrame, incendio o explosión).
    3. Datos del panel naranja del vehículo.
    4. Estado del conductor y número de heridos, si los hubiera.
    5. Teléfono o modo de contacto posterior.
    6. En todo momento mantén la calma.

**Si llegas al lugar del accidente:**

- No te acerques por ningún motivo al vehículo accidentado y aléjate inmediatamente del accidente.
- Si viajas en coche, aléjalo también.
- Respeta los cordones de seguridad que establezcan los servicios de orden y sigue sus instrucciones.
- Evita situarte en la dirección del aire, por si hubiera algún elemento tóxico que pudiera afectar a tu salud.

**Si estás en casa:**

- Cierra todas las ventanas, miradores y puertas exteriores, bajea las persianas y aléjate de la fachada del edificio. No permanezcas en ningún caso asomado a balcones, ventanas ni mirando tras los cristales.
- Cierra la llave de paso del gas y dispara el automático de la luz.
- Usa el teléfono para las llamadas imprescindibles.
- No bebas agua del grifo hasta que las autoridades sanitarias confirmen que no ha habido contaminación.
- Ten un aparato de radio a pilas para poder sintonizar las emisoras y seguir las instrucciones transmitidas por las autoridades competentes.
- Sigue atento a los posibles avisos que por megafonía puedan dar las fuerzas del orden y permanece preparado para una posible evacuación (ten lista tu documentación y medicamentos de uso diario).

## MATERIAL PIROTÉCNICO

- Adquiere los productos pirotécnicos en establecimientos debidamente autorizados.
- Utiliza los productos pirotécnicos dejando suficiente espacio con las personas. Nunca lances productos pirotécnicos contra personas.
- No guardes petardos en los bolsillos.
- Nunca enciendas un petardo dentro de casa o en patios interiores.
- No sujetes los petardos encendidos con las manos, ni los pongas cerca de la cara o el cuerpo.
- Vigila que no haya cerca material inflamable.
- No introduzcas petardos en recipientes para hacerlos estallar, los fragmentos del recipiente pueden dañar a alguien debido a la explosión.
- No emplees ningún material pirotécnico a menos de 500 metros de zonas forestales.

**En espectáculos pirotécnicos:**

- Respeta la distancia de seguridad. Sitúate detrás de las vallas que la delimitan.
- Para evitar lesiones de oído, permanece con la boca abierta durante las *mascletàs.*
- Protégete de la caída de objetos y restos del espectáculo.
- No accedas al recinto de seguridad, aunque haya terminado el espectáculo.
- Evita estacionar tu vehículo en el lugar de los actos y calles próximas, podría resultar un obstáculo en caso de evacuación.
- Sigue las indicaciones del personal de seguridad.

# RIESGO RADIOLÓGICO

## En presencia de riesgo radiológico:

Como sucede con cualquier radiación, lo importante es evitar o limitar la exposición. Busca refugio. Mientras, procura respirar a través de un paño (camisa, abrigo…) para limitar la exposición.

Si el riesgo se produce en el interior de un edificio sal inmediatamente y busca refugio seguro.

**Al aire libre:**

Si se ha producido una emisión atmosférica (humo proveniente de un incendio o bomba): busca inmediatamente refugio en el edificio intacto más cercano.

Si la exposición se concentra en un punto: buscar inmediatamente refugio considerando que la distancia es un factor atenuante del riesgo.

**En interiores:**

Si se ha producido una emisión atmosférica (humo proveniente de un incendio o bomba):

- Permanece dentro del edificio durante la emisión (humo).
- Desactiva la ventilación y calefacción, cierra las ventanas, ventilaciones, amortiguadores de chimenea, ventiladores de escape y aperturas de la secadora de ropa. Lleva contigo sistemas que permitan comunicarte y recibir información (radio, teléfono …).
- Busca refugio inmediatamente, preferiblemente en un sótano o en un cuarto interior. Sella ventanas y puertas exteriores que no encajan perfectamente con cinta americana o toallas mojadas para reducir la infiltración de partículas radiactivas.
- A modo de precaución, mantener las manos lejos de la boca y no comer o beber hasta lavar las manos y la cara. No fumar.
- Mantente a la escucha y seguir las instrucciones oficiales impartidas a través de los medios de comunicación (TV o radio).

Si la exposición se concentra en un punto, buscar inmediatamente refugio considerando que la distancia es un factor atenuante del riesgo.

## Finalizada la exposición al riesgo:

Si consideras que pudieras haber quedado contaminado (posible presencia de humo, líquido o polvo radiactivo) Después de encontrar refugios seguros, quienes han estado expuestos a material radiactivo deben descontaminarse. No comer, beber, fumar o colocar las manos cerca de la boca hasta que las manos y la cara estén lavadas y se haya cambiado la ropa exterior posiblemente contaminada.

Para ello, quítate la ropa e introdúcela en una bolsa plástica que debe quedar sellada. Dúchate muy bien con agua y jabón procurando que el agua contaminada quede en una cubeta para no contaminar el medioambiente. Busca atención médica después de que las autoridades indiquen que es seguro salir del refugio. Mantenerse a la escucha y seguir las instrucciones oficiales impartidas a través de los medios de comunicación (TV o radio).

## EXPLOSIONES Y DERRUMBAMIENTOS

**Si hay una explosión o derrumbamiento:**

- Protégete con algún elemento (mesa…) de las cosas que pueden caer a tu alrededor. Cuando dejen de caer, abandona rápidamente el lugar, tomando precaución con el suelo y escaleras que estarán debilitados. Cuando salgas del edificio, vigila la caída de los escombros.
- Abandona el edificio tan pronto como sea posible. No te detengas para recuperar tus bienes personales o llamadas telefónicas.
- No utilices los ascensores.

**Una vez estés fuera:**

- Evita quedarte delante de ventanas, puertas de vidrio y otras áreas potencialmente peligrosas.
- Aléjate de los accesos para permitir la llegada de los servicios de emergencias y la evacuación de personas que aún estén en el edificio.

**Si quedas atrapado en los escombros:**

- Si es posible, utiliza una linterna para realizar señales sobre tu ubicación.
- Evita movimientos innecesarios para no inhalar polvo.
- Cúbrete la nariz y la boca con que tengas a mano (el tejido de algodón denso puede actuar como un buen filtro)
- Haz ruido en una tubería o pared para que los rescatadores puedan oír dónde estás.
- Si es posible, utiliza un silbato o sonido fuerte para realizar señales a los rescatadores.
- Grita sólo como último recurso. Los gritos te pueden hacer inhalar cantidades peligrosas de polvo.

## CONTAMINACIÓN MARINA

Se indican a continuación unas pautas básicas para el caso de contaminación marina.

- Si se produce una contaminación marina por accidente en tu localidad o en una zona próxima, evita acercarte a la zona contaminada. Tocar o inhalar el producto contaminante puede perjudicar tu salud.
- Respeta las señalizaciones en las playas.
- Sigue en todo momento las instrucciones de las autoridades.
- Si accidentalmente zonas de la piel entran en contacto con el hidrocarburo, eliminar al máximo de producto con un papel absorbente (periódico), disolver el fuel con productos grasos (vaselina, aceite de uso culinario), o productos específicos para eliminar lacas, resinas, etc., y posteriormente limpiar la piel con agua jabonosa. Nunca utilizar gasolinas o disolventes.
- No se debe beber ni comer en lugares donde esté presente el fuel.
- Se debe tener en cuenta la influencia de las mareas, particularmente en los sitios de difícil acceso.

# AUTOPROTECCIÓN

En las emergencias, una parte muy importante de la población depende, al menos inicialmente, de sus propias posibilidades. Es necesario que la población adquiera conciencia sobre los riesgos que puede sufrir y se familiarice con las medidas de protección que, en su caso, debe utilizar.

La autoprotección constituye una serie de métodos y técnicas para protegerse uno mismo. En protección civil también la autoprotección engloba a los procedimientos de organización y medios con los que han de contar los centros o dependencias de pública concurrencia, para proteger al personal que se encuentre en su interior.

A continuación, se desarrollan algunos de los consejos de autoprotección que se deben conocer frente a una serie de peligros o accidentes.

## INCENDIOS EN EDIFICIOS

**Medidas preventivas en los locales de trabajo:**

- Infórmate de dónde se localizan las salidas de urgencia y las vías previstas para la evacuación.
- Conoce dónde se ubican los pulsadores de alarma y los medios de extinción de incendios.
- Familiarízate con la señal de alarma.
- Aprende a usar un extintor.

**Medidas a adoptar ante un incendio:**

- Si el fuego es pequeño intenta apagarlo, siguiendo las siguientes pautas:
  - Si se prende el aceite de la sartén, cúbrela con una tapadera, nunca hay que echar agua que podría propagar el incendio.
  - Si el fuego se produce en un aparato eléctrico desconéctalo. Nunca hay que emplear agua para apagarlo, hay riesgo de electrocutarse.
  - Si intentas apagar el fuego ten prevista la ruta de escape.

- Si no puedes controlar el fuego:
  - Cierra la puerta donde se encuentra el fuego para confinarlo y retrasar su propagación.
  - Avisa al 1·1·2 y da la voz de alarma.

- Si hay humo fuera de la habitación no salgas y cierra la puerta.
- Tapona las rendijas con toallas o sábanas húmedas. Cierra las llaves de gas.
- Si has de salir y hay humo respira a través de un pañuelo húmedo.
- Avanza agachado o a gatas y pegado a la pared.
- Si el fuego se produce en la vivienda inmediatamente inferior a la tuya, cierra ventanas y baja las persianas para evitar la entrada de humo y fuego.
- No utilices ascensores, puede haber un corte de fluido eléctrico durante el incendio.
- Si el camino está invadido por el humo vuelve por donde has venido.
- Si el fuego prende tus ropas, no corras. Tírate al suelo y rueda sobre ti mismo.
- Si el fuego prende a otra persona, cúbrela totalmente con una manta.
- Actúa con orden y serenidad.

## ESPECTÁCULOS PÚBLICOS

- No introduzcas en el recinto objetos que puedan afectar a la seguridad del resto de espectadores.
- Sigue las instrucciones de los servicios de orden.
- Infórmate dónde se encuentran las salidas de emergencia.
- Al entrar o salir, no te pares en puertas, pasillos de acceso a localidades o vomitorios.
- Llevar en brazos o de la mano a los pequeños.
- Antes de entrar en el recinto, establecer un punto de encuentro con sus acompañantes para poderse reunir en caso de pérdida.
- Mantenerse tranquilo y sereno ante cualquier emergencia.
- Solicitar la ayuda de los servicios de orden ante cualquier emergencia personal o colectiva.

## ACCIDENTES DE CIRCULACIÓN

- Señaliza debidamente el accidente para evitar que se produzcan más colisiones.
- Informa al teléfono 1·1·2 del número de accidentados y su estado. Cuanto mejor sea la información que proporciones al servicio de urgencia, mejor será la atención que recibirán los heridos.
- Nunca muevas a los accidentados, podrías producirles lesiones más graves. No quites el casco a los motoristas.
- Elimina toda posible fuente de ignición.
- En caso de combustible derramado, intenta cubrirlo con tierra, o en su caso tapona la fuga.

## AUTOPROTECCIÓN EN EL MAR

De carácter general: tener en cuenta las *Normas de seguridad en zonas de baño y otras aguas próximas a la costa* publicadas por las capitanías marítimas de forma anual en el BOP de cada provincia.

**Embarcaciones de recreo:**

- Lleva a bordo todos los elementos de seguridad reglamentarios. Conoce su uso y cómo realizar una llamada o señal de socorro.
- No salgas nunca sin antes conocer la previsión meteorológica.
- Lleva siempre chalecos salvavidas y mantenlos en un lugar muy accesible. No los utilices como cojines o almohadas (pueden perder flotabilidad). Los niños deben llevarlo puesto. En un velero ligero, utiliza arneses de seguridad.
- Respeta los límites de velocidad en todo momento.
- Manipula con precaución la gasolina.
- Debes conocer la autonomía de tu embarcación a motor y tu radio. Si tienes prevista una travesía de cierta duración, lleva depósitos de combustible suplementarios.
- Las caídas al mar son muy peligrosas, a causa de la presencia de las hélices. Si circulas a gran velocidad, no permitas que los pasajeros se muevan y desequilibren la embarcación ni que vayan fuera de la bañera de la embarcación.
- Vigila constantemente las aguas a proa de la embarcación. Puede haber bañistas, otras embarcaciones menores, aparejos de pesca u obstáculos.

- No salgas a la mar sin un ancla. En caso de avería o de falta de combustible, evitará que la embarcación derive hacia alta mar.
- Si vuelcas no intentes llegar a la orilla a nado. Agrupa a todos los tripulantes y aguarda a que llegue ayuda.
- Respeta las zonas prohibidas a la navegación, las distancias mínimas a playas y utiliza los canales balizados. Mantente alejado de bañistas, submarinistas y pescadores.

**Windsurf:**

- Vigila la meteorología. El viento y el mar cambian bruscamente en la costa. Ten cuidado con el viento de poniente que puede alejarte de la costa.
- Respeta las zonas prohibidas a la navegación. Mantente alejado de bañistas, submarinistas y pescadores.
- No te alejes de la costa más de una milla.
- Emplea colores llamativos.
- Lleva contigo una pequeña mochila con linterna, luces químicas y algún alimento de alto poder nutritivo.
- Intenta navegar en compañía e informa a alguien en tierra de tu hora prevista de vuelta.
- En caso de accidente no abandones nunca tu tabla a nado. Sube a la tabla y haz señales. No sobreestimes tus fuerzas.

**Actividades subacuáticas:**

- Revisa el material antes de iniciar una inmersión. Comprueba que todo funciona correctamente. Comprueba que los compresores de carga de aire están en perfectas condiciones, ya que podrían introducir aire en mal estado en la botella.
- Planifica adecuadamente y con previsión la inmersión, informando previamente del lugar de la inmersión y la hora prevista de regreso.
- Respeta siempre las paradas de descompresión.
- Nunca bucees solo.
- Utiliza siempre boya de señalización.

**En caso de accidente:**

- Pon en lugar seguro a la persona accidentada.
- Intenta recopilar el mayor número de datos del accidente: profundidad y duración de la inmersión, ascensión excesivamente rápida, inmersiones sucesivas…, así como los síntomas que presenta el accidentado y el lugar del accidente.

## BAÑOS EN PLAYAS, RÍOS, PANTANOS Y PISCINAS

- Ten precaución con el sol. Tómalo moderadamente y aplícate protección solar adecuada a tu tipo de piel.
- No entres súbitamente en el agua, mójate la nuca y las muñecas.
- Procura bañarte en zonas vigiladas.
- No te alejes de la orilla si no sabes nadar.
- Cuidado con las corrientes que pueden arrastrarte y alejarte de la orilla, especialmente si usas colchonetas u objetos inflables.

- Sal del agua si sientes algún síntoma extraño (mareo, calambres…)
- No te tires de cabeza en lugares de fondo desconocido, podrías golpearte con la cabeza en el fondo.
- Vigila en todo momento a los niños para evitar accidentes.
- Si alguien tiene problemas en el agua lo mejor es lanzarle algo que flote y pedir ayuda, porque esa persona puede arrastrarte a ti.
- Si utilizas motos acuáticas, tablas de windsurf, embarcaciones, etc., sé respetuoso con las zonas de baño.
- No te bañes: si hay tormenta, sobre todo con aparato eléctrico; si has comido o bebido en exceso; si estás fatigado o no te encuentras bien.

**Baños en playas:**

- Respeta las banderas y otras señales:

   verde: normalidad

   amarilla: precaución, el agua no debe sobrepasar la cintura

   roja: no bañarse

- Haz caso de las recomendaciones de los socorristas.
- Procura no adentrarte en el mar nadando en solitario.
- Cuidado con las corrientes que pueden arrastrarte, especialmente con colchonetas u objetos flotantes, alejándote de la costa.
- Si te sientes arrastrado por una corriente, no intentes nadar en contra, hazlo paralelamente a la playa y una vez fuera de la corriente nada hacia la orilla. Haz señales de auxilio si no puedes salir de la corriente.
- Presta atención a las embarcaciones, motos acuáticas y tablas de windsurf, podrían lesionarte.

**Baños en ríos y pantanos:**

- Evita bañarte en zonas de riesgo: ríos de gran caudal, pozas naturales o bajo cascadas de agua. Puede haber corrientes y remolinos que te arrastren.
- Puede haber carteles que indiquen la existencia de algún peligro. Fíjate en ellos.
- Evita tragar agua, corres riesgo de sufrir una infección.
- Utiliza calzado especial para el agua para evitar heridas y cortes en los pies.

**Baños en piscinas y atracciones acuáticas:**

- Cuidado con los bordes de las piscinas y zonas mojadas: puedes resbalar y lesionarte.
- Evita tragar agua de la piscina, los productos químicos que se emplean pueden producirte afecciones gástricas.
- Respeta las normas de seguridad.
- Cuida las medidas de higiene, recuerda que utilizas una instalación compartida. Dúchate antes y después de entrar en el agua.

## AUTOPROTECCIÓN EN LA MONTAÑA

- Estudia la ruta a seguir.
- Infórmate de la meteorología prevista.
- No vayas nunca solo.
- Utiliza las prendas y material adecuado para cada tipo de actividad, especial cuidado con el calzado. Protégete del sol.
- Verifica el material e instalaciones antes de proceder a realizar una actividad (escalada, espeleología, descenso de barrancos...).
- Lleva en la mochila ropa cálida de recambio y provisiones.
- Cuando realices senderismo o excursiones, procura no abandonar el grupo de personas que te acompañan.
- Durante el itinerario, intenta tomar puntos de referencia; pueden resultar útiles en caso de perderte. Sigue los caminos marcados y evita los atajos dudosos.
- En actividades de gran desgaste, lleva suficiente agua y alimentos energéticos.
- Informa siempre a alguien de la actividad que vas a realizar, así como el lugar y la hora prevista de regreso.

**En caso de accidente:**

- Mantén la calma. Hay que evitar el pánico.
- Verifica el estado del accidentado: si está consciente, respira, tiene hemorragias o posibles fracturas.
- Trata de mover lo menos posible al accidentado, sobre todo si su estado se considera grave o si pudiesen existir posibles lesiones de columna.
- No abandones al accidentado y, en caso de ser necesario para solicitar ayuda, y si la gravedad permite moverlo, intenta ubicarlo en un lugar seco y cómodo.
- Informa del lugar exacto del accidente, así como el modo de acceso.

## EN CASO DE EMERGENCIA LLAMAR AL 1·1·2

La información que se debe proporcionar al 1·1·2 variará según el tipo de incidencia. Aquí te ofrecemos una pequeña guía de datos que debes facilitar:

- Tipo de accidente y lugar exacto (en el mar, coordenadas geográficas y referencias terrestres). Procura proporcionar el máximo de datos de que dispongas.
- Personas involucradas en el accidente y su estado (consciente, fracturas, hemorragias...). Datos personales del/las personas accidentadas.
- Forma de acceso al lugar del accidente.
- Condiciones meteorológicas.
- Facilita tu número de teléfono y espera a los servicios de urgencias para guiarles al lugar.

Procura mantener la calma y proporciona los datos lo más clara y objetivamente posible.

# Anexo IV

## Planes de Autoprotección

En el municipio de Sagunto se encuentran registrados los siguientes Planes de Autoprotección.

GENERALITAT VALENCIANA S+EM

# Listado de Planes de Autoprotección

*Provincia:* **Valencia/València**
*Municipio:* **Sagunt/Sagunto**
*Fecha solcitud:* *Desde:* **Inicio** *Hasta:* **Fin**
*Fecha registro:* *Desde:* **Inicio** *Hasta:* **Fin**
*Estado:* Registrados y no registrados
*Fecha listado:* 13/09/2023 10:58:26
*Epígrafe actividad:* Todas

| Nombre establecimiento | Nº Registro | Dirección | Epígrafe de actividad |
|---|---|---|---|
| AIR LIQUIDE IBÉRICA DE GASES, S.L.U. SAGUNTO | PAU-VL-0307 | Poligono Industrial Sepes C/ Galileo Galilei, s/n. | Establecimientos Accidentes Graves (RD 1254/1999). Umbral Inferior |
| AQUACENIC IBERICA, S.L. | PAU-VL-1313 | Avda. de la Cassola, nº6 (Polígono Industrial Camí la Mar II) | Instalaciones de almacenamiento productos químicos (ITC APQ1, 2, 3, 4, 5, 6, 7, 8) |
| ARCELOR MITTAL SAGUNTO | PAU-VL-0585 | Crtra Acceso IV Planta PK 3,9 | Instalaciones nucleares y radiactivas (RD 35/2008) |
| ATEMDI . CENTRO DE ATENCIÓN TEMPRANA | PAU-VL-2328 | C/ Daoíz, 43 | Establecimiento de uso docente que no puedan evacuar por sus propios medios |
| BEBIDAS NATURALES SL | PAU-VL-2427 | Edifio EVC, Calle Forjas, 1 Pol. Ind. Ingruinsa | NO Incluida en el Catálogo de Actividades con Riesgo de la CV |
| CANTERA DEL SALT DEL LLOP DE LAFARGEHOLCIM | PAU-VL-0335 | Cantera del Salt del Llop | Explotaciones mineras (RD 863/1985) |
| CANTERA MONTIVER Nº 1087 | PAU-VL-0632 | Partida Montiver, s/n | Explotaciones mineras (RD 863/1985) |
| CENTRAL DE CICLO COMBINADO SAGUNTO | PAU-VL-0378 | c/ Xenón s/n. Polígono Industrial El Puerto ( Polígono Químico). | Instalaciones producción energía eléctrica potencia >= 300 MW |
| CENTRO ALMACENAMIENTO DE GLP VALLE MONASTERIOS | PAU-VL-1814 | RONDA PUIG DE SANTA MARÍA Nº8 (A) | Sustancias peligrosas >=60% RD 1254/1999 |
| CENTRO COMERCIAL CARREFOUR SAGUNTO | PAU-VL-1861 | AVDA. L'ADVOCAT FAUSTO CARUANA S/N | Actividades comerciales capacidad>= 1000 personas o o h>=28m sup>=5000 m2 |
| CENTRO COMERCIAL L'EPICENTRE | PAU-VL-1177 | Avenida Fausto Caruana 37, Sector B | Actividades comerciales capacidad>= 1000 personas o o h>=28m sup>=5000 m2 |
| CENTRO DE ALMACENAMIENTO DE GLP L'ALMARDÀ | - | AV. DE LES SALINES Nº2 | - |
| CENTRO DE EDUCACIÓN ESPECIAL "SAN CRISTÓFOL" | PAU-VL-0777 | C/Cerro San Cristófol, s/nº | Establecimiento de uso docente que no puedan evacuar por sus propios medios |
| CENTRO DE EDUCACIÓN INFANTIL PRIMER CICLO "BIG PLANET" | PAU-VL-1094 | Avda. Arquitecto Alfredo Simón, nº4 bajo | Establecimiento de uso docente que no puedan evacuar por sus propios medios |
| CENTRO PORTUARIO DE EMPLEO DEL PUERTO DE SAGUNTO, S.A. | PAU-VL-0589 | C/. Muelle Centro, s/n | NO Incluida en el Catálogo de Actividades con Riesgo de la CV |
| COLEGIO MARÍA INMACULADA - FEC | PAU-VL-2563 | CALLE VIRGEN DE LOS DOLORES, Nº38 | NO Incluida en el Catálogo de Actividades con Riesgo de la CV |
| COLEGIO SAN VICENTE FERRER - FESD | PAU-VL-1628 | CAMINO VIEJO DE TERUEL, S/N | Establecimiento de uso docente que no puedan evacuar por sus propios medios |
| COMUNIDAD DE PROPIETARIOS CENTRO COMERCIAL SAGUNTO | PAU-VL-0915 | Avda. l'Advocat Fausto Caruana, s/n | Actividades comerciales capacidad>= 1000 personas o o h>=28m sup>=5000 m2 |
| CONCESIÓN MINERA ALICIA Nº 2.379-A | PAU-VL-0630 | Paraje L¿Om Negre y Cantarranes | Explotaciones mineras (RD 863/1985) |
| CROWN PACKAGING MANUFACTURING SPAIN, S.L. | PAU-VL-1981 | AVDA. SEQUIA DE LA TORRE, 15 | NO Incluida en el Catálogo de Actividades con Riesgo de la CV |
| DOMUSVI MONTE ARSE | PAU-VL-1863 | CTRA. SAGUNTO-PUERTO S/N | Residencias y centros de dia capacidad >= 100 personas |
| EDIFICIO DE FRIO. CENTRO LOGÍSTICO PARC SAGUNT | PAU-VL-2202 | Parcela Z2 Parc Empresarial Sagunt I | Actividades administrativas y otras capacidad >=2000 personas o h>=28m o sup>=10000m2 |
| EDIFICIO DE SERVICIOS. CENTRO LOGÍSTICO PARC SAGUNT | PAU-VL-2201 | Parcela Z2 Parc Empresarial Sagunt I | NO Incluida en el Catálogo de Actividades con Riesgo de la CV |
| EDIFICIO TALLER DE TIENDAS DEL CENTRO LOGÍSTICO DE SAGUNTO | - | PARCELA Z2-UE4 | NO Incluida en el Catálogo de Actividades con Riesgo de la CV |

# Listado de Planes de Autoprotección

*Provincia:* **Valencia/València**
*Municipio:* **Sagunt/Sagunto**
*Fecha solcitud:* *Desde:* **Inicio** *Hasta:* **Fin**
*Fecha registro:* *Desde:* **Inicio** *Hasta:* **Fin**
*Estado:* Registrados y no registrados
*Fecha listado:* 13/09/2023 10:58:26
*Epígrafe actividad:* Todas

| Nombre establecimiento | Nº Registro | Dirección | Epígrafe de actividad |
|---|---|---|---|
| MERCADONA | | | |
| EL JARDÍN DE LAS PALMERAS | PAU-VL-1079 | C/Juan Sebastián Elcano, nº 25 | Establecimiento de uso docente que no puedan evacuar por sus propios medios |
| ESCUELA INFANTIL DE PRIMER CICLO "EL BALADRE" | PAU-VL-0748 | C/ AUSIAS MARCH, 4 | Establecimiento de uso docente que no puedan evacuar por sus propios medios |
| ESCUELA INFANTIL MAS CAMARENA, S.L. | - | Avenida corona de Aragón, 25 | Establecimiento de uso docente que no puedan evacuar por sus propios medios |
| ESCUELA INFANTIL MAS CAMARENA, S.L. | - | Avda. Catedràtic Josep Lluís Blasco Estellés, s/n | Establecimiento de uso docente que no puedan evacuar por sus propios medios |
| ESTACIÓN DE SERVICIO CARREFOUR SAGUNTO | PAU-VL-1306 | Avda. Fausto Caruana, s/n | NO Incluida en el Catálogo de Actividades con Riesgo de la CV |
| ESTACION VEHICULAR DE GAS NATURA LICUADO EN SAGUNTO PARA DISFRIMUR | PAU-VL-2265 | Avda. Sequía de la Torre Nº 13 Parque Empresarial Sagunt | Carga de fuego ponderada >= 3200 MCal/m2 |
| EVENTO:FESTARDOR 2023 | PAU-VL-2430 | Avenida Altos Hornos, 49 | Recreativas al aire libre perímetro cerrado capacidad >= 10000 personas |
| FÁBRICA DE CEMENTO DE LAFARGEHOLCIM EN SAGUNTO | PAU-VL-1221 | C/. Isaac Newton S/N | Actividades de gestión de residuos peligrosos (Ley 22/2011) |
| FERTIBERIA, S.A. | PAU-VL-0318 | Avda. del Puerto s/n. Poligono Químico (Zona Sur) | Establecimientos Accidentes Graves (RD 1254/1999). Umbral Superior |
| FRIOGAS | PAU-VL-0403 | Polígono Industrial Sepes. Parcela 10 | Instalaciones frigoríficas |
| HIPERMERCADO CARREFOUR SAGUNTO | PAU-VL-0914 | Avda. l'Advocat Fausto Caruana, s/n | Actividades comerciales capacidad>= 1000 personas o o h>=28m sup>=5000 m2 |
| HOSPITAL DE SAGUNTO | PAU-VL-0088 | AVD. RAMON Y CAJAL, S/N | Establecimiento de uso sanitario >= 200 camas |
| IBERDROLA ST PUERTO DE SAGUNTO | PAU-VL-0196 | Av. Del Puerto Sagunto,6 | Instalaciones de generación y transformación de energía eléctrica en alta tensión |
| IBERDROLA ST SAGGAS | PAU-VL-0191 | Planta de Regasificación de Sagunto (Saggas), en Espigón del Puerto, Ampliación del Muelle Sur, S/N. Pto. de Sagunto | Instalaciones de generación y transformación de energía eléctrica en alta tensión |
| IBERDROLA ST SAGUNTO | PAU-VL-0190 | Calle Honorio Maura, s/n. | Instalaciones de generación y transformación de energía eléctrica en alta tensión |
| IDEAL DEVELOPMENTS | - | PUERTO DE SAGUNTO - PARQUE ZONA BLOQUES DE HORMIGÓN (MUELLE SUR) | NO Incluida en el Catálogo de Actividades con Riesgo de la CV |
| IMPORTACO CASA PONS SA - SAGUNT | PAU-VL-2426 | PARC SAGUNT I, PARCELA I-1.2, C/ BRAÇ DEL MIG, 3 | NO Incluida en el Catálogo de Actividades con Riesgo de la CV |
| INTERSAGUNTO TERMINALES, S.A | PAU-VL-0299 | Muelle Centro s/n (puerto de sagunto) | Puertos de interés general y uso comercial (Ley 48/2003) |
| LEROY MERLIN - SAGUNT S.L.U | PAU-VL-1623 | CAMÍ LA MAR P.C VIDANOVA PARC | Actividades comerciales capacidad>= 1000 personas o o h>=28m sup>=5000 m2 |
| LOGISTICA PUERTO DE SAGUNTO, S.L. | PAU-VL-0313 | Muelle Norte s/n (Puerto de sagunto) | Puertos de interés general y uso comercial (Ley 48/2003) |

GENERALITAT VALENCIANA S+EM

# Listado de Planes de Autoprotección

*Provincia:* **Valencia/València**
*Municipio:* **Sagunt/Sagunto**
*Fecha solcitud:* *Desde:* **Inicio** *Hasta:* **Fin**
*Fecha registro:* *Desde:* **Inicio** *Hasta:* **Fin**
*Estado:* Registrados y no registrados
*Fecha listado:* 13/09/2023 10:58:26
*Epígrafe actividad:* Todas

| Nombre establecimiento | Nº Registro | Dirección | Epígrafe de actividad |
|---|---|---|---|
| MAPA SPONTEX IBERICA, S.A.U. | PAU-VL-0114 | C/ Albert Einstein, s/n - Poligono Ind. Sepes, parcela 17 | Carga de fuego ponderada >= 3200 MCal/m2 |
| MARÍTIMA DEL MEDITERRÁNEO, S.A. | - | MUELLE CENTRO/SUR, S/N | Puertos de interés general y uso comercial (Ley 48/2003) |
| MBC FEST 2015 | PAU-VL-1107 | Avda. Altos Hornos, 69 | NO Incluida en el Catálogo de Actividades con Riesgo de la CV |
| MERCADONA ¿ C 3460 NORTE PALANCIA | PAU-VL-1922 | Avenida Agermanats s/n | NO Incluida en el Catálogo de Actividades con Riesgo de la CV |
| MERCADONA C4650 AVDA. 9 DE OCTUBRE | PAU-VL-2329 | Avda. de la Hispanidad, 29 | Actividades comerciales capacidad>= 1000 personas o o h>=28m sup>=5000 m2 |
| MERCADONA C-2762 VIRGEN DEL LOSAR | PAU-VL-1574 | C/ VIRGEN DEL LOSAR - C/ SAN VICENTE FERRER | Actividades comerciales capacidad>= 1000 personas o o h>=28m sup>=5000 m2 |
| MERCADONA C-4347 PERIODISTA AZZATI | PAU-VL-1392 | C/ Periodista Azzati, C/ Alcalá Galiano y C/ Luis Guadau Marco | Actividades comerciales capacidad>= 1000 personas o o h>=28m sup>=5000 m2 |
| NAVE INDUSTRIAL DE COMERCIAL LUXURY LAVEL, S.L | PAU-VL-1029 | Plaza Torres Quevedo, Parcela 141. Poligono Sepes | NO Incluida en el Catálogo de Actividades con Riesgo de la CV |
| NOATUM TERMINAL SAGUNTO, S.A.U | PAU-VL-0311 | MUELLE CENTRO/SUR, S/N (PUERTO DE SAGUNTO) | Puertos de interés general y uso comercial (Ley 48/2003) |
| NOVAEDAT - SAGUNTO | - | C/ Federico Garcia Lorca, nº 13 | NO Procede (actividades que solicitaron su inscripción antes del 2014) |
| OXIGENO DE SAGUNTO, S.L. | PAU-VL-0300 | c/Acería, s/n | Establecimientos Accidentes Graves (RD 1254/1999). Umbral Inferior |
| OXIGENO DE SAGUNTO, S.L. (Planta Separación Criogénica) | PAU-VL-0900 | C/. ACERÍA, S/N - POLÍGONO INDUSTRIAL INGRUINSA | Establecimientos Accidentes Graves (RD 1254/1999). Umbral Inferior |
| PARQUE COMERCIAL VIDANOVA PARC | PAU-VL-1720 | AVDA. LES MORERES, S/N | Actividades comerciales capacidad>= 1000 personas o o h>=28m sup>=5000 m2 |
| PLANTA DE REGASIFICACIÓN DE SAGUNTO, S.A. (SAGGAS) | PAU-VL-0391 | Ampliación del puerto de Sagunto, contradique sur, S/N | Establecimientos Accidentes Graves (RD 1254/1999). Umbral Superior |
| PLANTA DE REGENERACIÓN ÁCIDO (DAORJE) | PAU-VL-0784 | Crtra. Acceso a IV planta ,km 3,9 Planta regeneración de Ácido ARCELOR MITTAL | Instalaciones de almacenamiento productos químicos (ITC APQ1, 2, 3, 4, 5, 6, 7, 8) |
| PLANTA POTABILIZADORA. ETAP SAGUNTO | PAU-VL-2172 | CAMINO CEMENTERIO S/N | Instalaciones de almacenamiento productos químicos (ITC APQ1, 2, 3, 4, 5, 6, 7, 8) |
| PORTUARIA LEVANTINA, S.A. | PAU-VL-0316 | Muelle Norte s/n (Puerto de Sagunto) | Puertos de interés general y uso comercial (Ley 48/2003) |
| PUERTO MARITIMO DE SAGUNTO | PAU-VL-0411 | Puerto de Sagunto | Puertos de interés general y uso comercial (Ley 48/2003) |
| QUEKOS ESCOLA INFANTIL, S.L. | PAU-VL-1411 | c/ San Pedro, 57 | Establecimiento de uso docente que no puedan evacuar por sus propios medios |
| REFIT & REPAIR VALENCIA S.L. | PAU-VL-2484 | Prolongación muelle norte s/n | Resto de puertos comerciales, industriales, pesqueros y deportivos |
| RESER AG, S.L | PAU-VL-0460 | P. I INGRUINSA C/ LABORATORIO, 84 (Puerto de Sagunto) | Actividades de gestión de residuos peligrosos (Ley 22/2011) |
| RESER GESTION, S.L | PAU-VL-0448 | And. Ojos Negros, 5 P. I. Ingruinsa (Puerto | Actividades de gestión de residuos peligrosos (Ley 22/2011) |

# Listado de Planes de Autoprotección

*Provincia:* **Valencia/València**
*Municipio:* **Sagunt/Sagunto**
*Fecha solcitud:* *Desde:* **Inicio** *Hasta:* **Fin**
*Fecha registro:* *Desde:* **Inicio** *Hasta:* **Fin**
*Estado:* Registrados y no registrados
*Fecha listado:* 13/09/2023 10:58:26
*Epígrafe actividad:* Todas

| Nombre establecimiento | Nº Registro | Dirección | Epígrafe de actividad |
|---|---|---|---|
| | | de Sagunto) | |
| RESIDENCIA DE PUERTO DE SAGUNTO | PAU-VL-0924 | Avda. Rivera, nº 4 | Residencias y centros de dia capacidad >= 100 personas |
| RESIDENCIA VIRGEN DEL CARMEN | PAU-VL-0648 | C/ Emilio Llopis, nº 12 | Residencias y centros de dia capacidad >= 100 personas |
| SEDE JUDICIAL DE SAGUNTO Dr.PALOS 24 | PAU-VL-2344 | Avda. DR. PALOS Nº24 | NO Incluida en el Catálogo de Actividades con Riesgo de la CV |
| SEDE JUDICIAL DE SAGUNTO Dr.PALOS Nº 27 | PAU-VL-2348 | AVDA. Dr. PALOS Nº 27-29 | NO Incluida en el Catálogo de Actividades con Riesgo de la CV |
| SELZA 2004, S.L. | PAU-VL-0780 | POLÍGONO INDUSTRIAL CAMÍ LA MAR DE SAGUNTO-2 | Establecimientos Accidentes Graves (RD 1254/1999). Umbral Inferior |
| ST MORVEDRE | PAU-VL-2020 | Avenida Acequia de la Torre, s/n. Parc Empresarial Sagunt-1, junto a carretera CV-309. | Instalaciones de generación y transformación de energía eléctrica en alta tensión |
| SUBESTACIÓN ELÉCTRICA E-REDES DE SAGUNTO | PAU-VL-0761 | C/. Salvador Espriu, 10 | Instalaciones de generación y transformación de energía eléctrica en alta tensión |
| THYSSENKRUPP GALMED, S.A | PAU-VL-0384 | Carretera acceso Nplanta s/n km 39 Puerto de Sagunto | Sustancias peligrosas >=60% RD 1254/1999 |
| TODOJUGUETE | - | Avd. Advocat Fausto Caruana, 25 (puerto Sagunto) | NO Procede (actividades que solicitaron su inscripción antes del 2014) |
| TRANSGRUAS PASTOR S.L. | - | C/ REINA ISABEL II Nº12-1º-1ª | - |
| TRANSGRUAS PASTOR SOCIEDAD LIMITADA | PAU-VL-1916 | C/. Galileo Galilei 52.Pol. Ind. Sepes. | NO Incluida en el Catálogo de Actividades con Riesgo de la CV |
| VIA LIQUIDA, S.L | PAU-VL-0972 | POL. CAMI LA MAR, PARC. B3 Y C5 | Establecimientos Accidentes Graves (RD 1254/1999). Umbral Inferior |
| YELMO CINES VIDANOVA PARK | PAU-VL-1755 | CC VIDANOVA PARK, AVDA DE LES MORERES | NO Incluida en el Catálogo de Actividades con Riesgo de la CV |
| ZUMOS VALENCIANOS DEL MEDITERRÁNEO, S.A. | PAU-VL-2009 | C/ DEL POLLANCAR, S/N - P.I. PARC SAGUNT I | Instalaciones de almacenamiento productos químicos (ITC APQ1, 2, 3, 4, 5, 6, 7, 8) |

# Anexo V
## Cartografía

**01.00** PLANO DE SITUACIÓN Y EMPLAZAMIENTO

**02.00** MEDIO FÍSICO
**02.01** MEDIO FÍSICO. DETALLE NÚCLEOS URBANOS, URBANIZACIONES, DISEMINADOS Y POLÍGONOS INDUSTRIALES

**03.00** INFRAESTRUCTURAS EN EL TÉRMINO MUNICIPAL
**03.01** INFRAESTRUCTURAS EN EL TÉRMINO MUNICIPAL. RED DE TRANSPORTE, ABASTECIMIENTO Y SANEAMIENTO
**03.02** INFRAESTRUCTURAS EN EL TÉRMINO MUNICIPAL. RED ELÉCTRICA Y DE TELECOMUNICACIONES
**03.00** INFRAESTRUCTURAS EN EL TÉRMINO MUNICIPAL. GESTIÓN DE RESIDUOS Y ESTACIONES DE COMBUSTIBLE

**04.00** SERVICIOS BÁSICOS EN LOS NÚCLEOS. PLANO GUÍA
**04.01** SERVICIOS BÁSICOS EN LOS NÚCLEOS. ZONA ALMARDÀ
**04.02** SERVICIOS BÁSICOS EN LOS NÚCLEOS. ZONA VENTORRILLO, AIXEBE Y MARJAL
**04.03** SERVICIOS BÁSICOS EN LOS NÚCLEOS. NÚCLEO URBANO DE SAGUNTO
**04.04** SERVICIOS BÁSICOS EN LOS NÚCLEOS. ZONA INTERNUCLEOS, PAI FUSION
**04.05** SERVICIOS BÁSICOS EN LOS NÚCLEOS. NÚCLEO PUERTO DE SAGUNTO (OESTE)
**04.06** SERVICIOS BÁSICOS EN LOS NÚCLEOS. NÚCLEO PUERTO DE SAGUNTO (ESTE)
**04.07** SERVICIOS BÁSICOS EN LOS NÚCLEOS. ZONA INTERIOR PUERTO
**04.08** SERVICIOS BÁSICOS EN LOS NÚCLEOS. ZONA GRAU VELL, MARJAL DEL MORO Y P.I. PARC SAGUNT
**04.09** SERVICIOS BÁSICOS EN LOS NÚCLEOS. ZONA POL. IND. INGRUINSA, ALTOS HORNOS Y PUERTO
**04.10** SERVICIOS BÁSICOS EN LOS NÚCLEOS. ZONA POL. IND. SEPES, CAMÍ LA MAR, EUCOLSA Y VALLESA
**04.11** SERVICIOS BÁSICOS EN LOS NÚCLEOS. ZONA SUROESTE
**04.12** SERVICIOS BÁSICOS EN LOS NÚCLEOS. ZONA MONTEPICAIO, CALDERONA
**04.13** SERVICIOS BÁSICOS EN LOS NÚCLEOS. ZONA PLA D'EN BOU, LA PINADA Y PERUGA
**04.14** SERVICIOS BÁSICOS EN LOS NÚCLEOS. ZONA CAMÍ VELL DE TEROL
**04.15** SERVICIOS BÁSICOS EN LOS NÚCLEOS. ZONA TRES BARRANCS, INTERIOR
**04.16** SERVICIOS BÁSICOS EN LOS NÚCLEOS. ZONAS POVITXOL, EN PERE GIL
**04.17** SERVICIOS BÁSICOS EN LOS NÚCLEOS. ZONA CODOVAL, ESCALES

**05.00** EQUIPAMIENTOS Y SERVICIOS EN LOS NÚCLEOS. PLANO GUÍA
**05.01** EQUIPAMIENTOS Y SERVICIOS EN LOS NÚCLEOS. ZONA ALMARDÀ
**05.02** EQUIPAMIENTOS Y SERVICIOS EN LOS NÚCLEOS. ZONA VENTORRILLO, AIXEBE Y MARJAL

**05.03 EQUIPAMIENTOS Y SERVICIOS EN LOS NÚCLEOS. NÚCLEO URBANO DE SAGUNTO**
**05.04 EQUIPAMIENTOS Y SERVICIOS EN LOS NÚCLEOS. ZONA INTERNUCLEOS, PAI FUSION**
**05.05 EQUIPAMIENTOS Y SERVICIOS EN LOS NÚCLEOS. NÚCLEO PUERTO DE SAGUNTO (OESTE)**
**05.06 EQUIPAMIENTOS Y SERVICIOS EN LOS NÚCLEOS. NÚCLEO PUERTO DE SAGUNTO (ESTE)**
**05.07 EQUIPAMIENTOS Y SERVICIOS EN LOS NÚCLEOS. ZONA INTERIOR PUERTO**
**05.08 EQUIPAMIENTOS Y SERVICIOS EN LOS NÚCLEOS. ZONA GRAU VELL, MARJAL DEL MORO Y P.I. PARC SAGUNT**
**05.09 EQUIPAMIENTOS Y SERVICIOS EN LOS NÚCLEOS. ZONA POL. IND. INGRUINSA, ALTOS HORNOS Y PUERTO**
**05.10 EQUIPAMIENTOS Y SERVICIOS EN LOS NÚCLEOS. ZONA POL. IND. SEPES, CAMÍ LA MAR, EUCOLSA Y VALLESA**
**05.11 EQUIPAMIENTOS Y SERVICIOS EN LOS NÚCLEOS. ZONA SUROESTE**
**05.12 EQUIPAMIENTOS Y SERVICIOS EN LOS NÚCLEOS. ZONA MONTEPICAIO, CALDERONA**
**05.13 EQUIPAMIENTOS Y SERVICIOS EN LOS NÚCLEOS. ZONA PLA D'EN BOU, LA PINADA Y PERUGA**
**05.14 EQUIPAMIENTOS Y SERVICIOS EN LOS NÚCLEOS. ZONA CAMÍ VELL DE TEROL**
**05.15 EQUIPAMIENTOS Y SERVICIOS EN LOS NÚCLEOS. ZONA TRES BARRANCS, INTERIOR**
**05.16 EQUIPAMIENTOS Y SERVICIOS EN LOS NÚCLEOS. ZONAS POVITXOL, EN PERE GIL**
**05.17 EQUIPAMIENTOS Y SERVICIOS EN LOS NÚCLEOS. ZONA CODOVAL, ESCALES**

**06.00 RECURSOS PARA LA GESTIÓN DE LA EMERGENCIA EN EL T.M. Y PLANO GUÍA**
**06.01 RECURSOS PARA LA GESTIÓN DE LA EMERGENCIA. NÚCLEO URBANO DE SAGUNTO**
**06.02 RECURSOS PARA LA GESTIÓN DE LA EMERGENCIA. ZONA INTERNÚCLEOS, PAI FUSIÓN**
**06.03 RECURSOS PARA LA GESTIÓN DE LA EMERGENCIA. NÚCLEO PUERTO DE SAGUNTO (OESTE)**
**06.04 RECURSOS PARA LA GESTIÓN DE LA EMERGENCIA. NÚCLEO PUERTO DE SAGUNTO (ESTE)**

**07.01 RIESGO DE INCENDIOS FORESTALES**
**07.02 RIESGO DE INUNDACIONES**
**07.03a RIESGO SÍSMICO. EDAD DE LOS EDIFICIOS: ZONA NÚCLEO DE SAGUNTO**
**07.03b RIESGO SÍSMICO. ALTURA DE LOS EDIFICIOS: ZONA NÚCLEO DE SAGUNTO**
**07.03c RIESGO SÍSMICO. EDAD DE LOS EDIFICIOS: ZONA PUERTO DE SAGUNTO**
**07.03d RIESGO SÍSMICO. ALTURA DE LOS EDIFICIOS: ZONA PUERTO DE SAGUNTO**
**07.04 RIESGO DE DESLIZAMIENTOS Y DESPRENDIMIENTOS**
**07.05 RIESGOS DE ORIGEN TECNOLÓGICO**
**07.06 RIESGOS POR CONCENTRACIÓN DE MASAS: FESTIVAL MUSICAL.**

N

El Camp de Morvedre

# AJUNTAMENT DE SAGUNT

# PLAN TERRITORIAL MUNICIPAL DE EMERGENCIAS DE SAGUNT/ SAGUNTO

## PLANO 01.00. PLANO DE SITUACIÓN Y EMPLAZAMIENTO

ESCALA:
S/E

Edición: Septiembre 2023
Datum: ETRS89
Coordenadas: UTM Huso 30

Fuente Cartográfica
Base: ICV
Series 1:5.000 y 1:50.000

NUEVAS TECNOLOGIAS FORESTALES,S.L.

ntforest

INSTITUT CARTOGRÀFIC VALENCIÀ

725000 730000 735000 740000

4410000 4405000 4400000 4395000 4390000

Límite T.M.

## Fisiografía

### Cimas
- Puntos de cota principales
- Curvas de nivel

## Hidrología

### Hidrologia puntual
- Fuente
- Pozo

### Hidrología lineal
- Acueducto
- Margen río aguas permanentes
- Cauce, barranco, no permanente
- Canal, acequia
- Río y aguas permanentes
- Cauce o lecho fluvial
- Lago o laguna
- Canal
- Marisma

### Modelo Digital de Elevaciones
- < 50 m
- 50 - 100 m
- 100 - 150 m
- 150 - 200 m
- 200 - 250 m
- 250 - 300 m
- 300 - 350 m
- 350 - 400 m
- 400 - 450 m
- > 450 m

### Suelo edificado
- Urbana
- Aislada
- Industrial
- Ferrocarril

### Red de carreteras principal
- Autopista
- Autovía
- Red Básica desdoblada
- Red básica única
- Red local desdoblada
- Red local
- Carretera asfaltada, vía de servicio

N

Alto de la Mina (483 m)
Muntanya de l'Hostalera (357 m)
Muntanya de la Frontera (377 m)
Penyes de Guaita (403 m)
El Pallerás (399 m)
El Picaio (372 m)

Monte Jáyar · Fte. de Bolós · La Centella · Simeta del Pilar · el Rodeno · els Aiguamolls · els Maquials · Garrut · el Corral Blanc · Martonell · el Pla de Llobet · Cassanya · el Pinyall · Cingles del Cau Roig · Barranc del Colom · Aljub d'Escales · Racó de Mateu · els Planets · el Picaio · el Costollar · els Algepsars dels Flares · Barranc de l'Arquet · Muntanya de la Frontera · el Sort del Cavall · Alfara-dalles Valls · Barranc de la Catalana · Barranc de la Carbonera · el Pere-Gil · la Rodana · la Salinera · el Rodeno · Muntanyeta del Ferreret · el Matissal · Picaio · Alfara de la Baronia · Algímia d'Alfara · Torres Torres · Quart de les Valls · el Povitxol · Quartell · Benicalaf · Benavites · Faura · Benifairó de les Valls · Almenara · l'Alberca · la Tellola · el Cabeçol · la Sort · els Termens · el Bovar · el Racó · Pic dels Corbs · Ferrocarril València-Barcelona · els Armengols · Escorredor del Rei · Albalat dels Tarongers · l'Albarda · 603 el Garbí · Font de la Murta · la Penya · Serra de la Calderona · Segart · Castellet de Comedina · Riu Palància / Río Palancia · Séquia Major de Sagunt · Gilet · Petrés · Sagunt · Urb. Nova Canet · Canet d'En Berenguer · Port de Sagunt · Port Industrial de Sagunt · Braç del Mig · Séquia del Rei · Marjal dels Moros · Urb. Alfinac · la Costera · la Serra Llarga · Puçol · els Hostalets · el Camp d'Annibal · l'Escurçó · el Pataco · els Monestirs

AJUNTAMENT DE SAGUNT

# PLAN TERRITORIAL MUNICIPAL DE EMERGENCIAS DE SAGUNTO/ SAGUNT

**PLANO 02.00. MEDIO FÍSICO**

ESCALA 1:40.000

0 400 800 1200 m

Edición: Septiembre 2023
Datum: ETRS89
Coordenadas: UTM Huso 30

Fuente Cartográfica
Base: ICV
Series 1:5.000 y 1:50.000

NUEVAS TECNOLOGIAS FORESTALES,S.L.

ntforest

INSTITUT CARTOGRÀFIC VALENCIÀ

725000 730000 735000 740000

4410000 4405000 4400000 4395000 4390000

Límite T.M.

Suelo edificado
- Casco urbano
- Urbanización
- Diseminados
- Zona Industrial

Ferrocarril

Red de carreteras principal
- Autopista
- Autovía
- Red Básica desdoblada
- Red básica única
- Red local desdoblada
- Red local
- Carretera asfaltada, vía de servicio

N

Codoval
N-225
En Pere Gil
La Corona
Muntanya de Rubio
El Povitxol
CV-320
Costa del Volant
Font de Ribera
Muntanya de Romeu
Pla d'Alup (Petres)
Ponera
Bonilles
Sant Roc
Peruga
Tres Barrancs
Aixebe
A-7
AP-7
CV-324
El Ventorrillo
CV-309
L'Almarda
CV-317
Sagunto
CV-314
Clot del Moro
P.I. L'Estació
Internúcleos/ PAI Fusión
Baladre
Puerto de Sagunto
El Romeral
La Pinada
Monte Cardana
Pla d'En Bou
Els Partidors
Parc Industrial SEPES
P.I. Eucolsa
V-23
P.I. Camí la Mar
P.I. Vallesa
Parc Industrial Alt Forn
SIDMED
Pol. Químico
Parc Sagunt II
Parc Sagunt I
CV-309
Grau Vell
Santo Espíritu
Monasterios
Monte Picaio
Salt del Cavall
Colejala
Cases Bort

AJUNTAMENT DE SAGUNT

**PLAN TERRITORIAL MUNICIPAL DE EMERGENCIAS DE SAGUNTO/ SAGUNT**

**PLANO 02.01. MEDIO FÍSICO. DETALLE NÚCLEOS URBANOS, URBANIZACIONES, DISEMINADOS Y POLÍGONOS INDUSTRIALES**

ESCALA 1:40.000

0 400 800 1200 m

Edición: sep-23 (rev. feb-24)
Datum: ETRS89
Coordenadas: UTM Huso 30

Fuente Cartográfica
Base: ICV
Series 1:5.000 y 1:50.000

NUEVAS TECNOLOGIAS FORESTALES,S.L.

ntforest

INSTITUT CARTOGRÀFIC VALENCIÀ

725000 730000 735000 740000

4410000 4405000 4400000 4395000 4390000

Límite T.M.

## Fisiografía

### Cimas
- Puntos de cota principales
- Curvas de nivel

### Hidrología
#### Hidrologia puntual
- Fuente
- Pozo

#### Hidrología lineal
- Acueducto
- Margen río aguas permanentes
- Cauce, barranco, no permanente
- Canal, acequia
- Río y aguas permanentes
- Cauce o lecho fluvial
- Lago o laguna
- Canal
- Marisma

### Suelo edificado
- Urbana
- Aislada
- Industrial
- Ferrocarril

### Red de carreteras principal
- Autopista
- Autovía
- Red Básica desdoblada
- Red básica única
- Red local desdoblada
- Red local
- Carretera asfaltada, vía de servicio

### Infraestructuras y servicios básicos
- Estación / Apeadero Ferrocarril
- Estación / Apeadero Autobús
- Puerto
- Planta desalinizadora / desnitrificadora
- Depuradora
- Ecoparque
- Subestación eléctrica
- Planta productora de energía
- Transformador
- Gasolinera
- Repetidor de comunicaciones
- Industria aislada o polígono industrial

Alto de la Mina (483 m)
Muntanya de l'Hostalera (357 m)
Muntanya de la Frontera (377 m)
Penyes de Guaita (403 m)
El Pallerás (399 m)
El Picaio (372 m)

# AJUNTAMENT DE SAGUNT

# PLAN TERRITORIAL MUNICIPAL DE EMERGENCIAS DE SAGUNTO/ SAGUNT

**PLANO 03.00. INFRAESTRUCTURAS EN EL TÉRMINO MUNICIPAL**

ESCALA 1:40.000

0 400 800 1200 m

Edición: Septiembre 2023
Datum: ETRS89
Coordenadas: UTM Huso 30

Fuente Cartográfica
Base: ICV
Series 1:5.000 y 1:50.000

NUEVAS TECNOLOGIAS FORESTALES,S.L.

ntforest

INSTITUT CARTOGRÀFIC VALENCIÀ

725000 730000 735000 740000

4410000 4405000 4400000 4395000 4390000

Límite T.M.

## Fisiografía

### Cimas
- Cimas
- Puntos de cota principales
- Curvas de nivel

### Hidrología
#### Hidrologia puntual
- Fuente
- Pozo

#### Hidrología lineal
- Acueducto
- Margen río aguas permanentes
- Cauce, barranco, no permanente
- Canal, acequia
- Río y aguas permanentes
- Cauce o lecho fluvial
- Lago o laguna
- Canal
- Marisma

### Suelo edificado
- Urbana
- Aislada
- Industrial
- Ferrocarril

### Red de carreteras principal
- Autopista
- Autovía
- Red Básica desdoblada
- Red básica única
- Red local desdoblada
- Red local
- Carretera asfaltada, vía de servicio

### Red Eléctrica
- Línea eléctrica
- Línea eléctrica Alta Tensión

### Infraestructuras y Servicios Básicos
- Estación / Apeadero Ferrocarril
- Estación / Apeadero Autobús
- Puerto
- Depósito de agua potable
- Pozo de agua potable
- Planta desalinizadora / desnitrificadora
- Depuradora

Alto de la Mina (483 m)
Muntanya de l'Hostalera (357 m)
Muntanya de la Frontera (377 m)
Penyes de Guaita (403 m)
El Palleràs (399 m)
El Picaio (372 m)

AJUNTAMENT DE SAGUNT

**PLAN TERRITORIAL MUNICIPAL DE EMERGENCIAS DE SAGUNTO/ SAGUNT**

**PLANO 03.01. INFRAESTRUCTURAS EN EL TÉRMINO MUNICIPAL. RED DE TRANSPORTE, ABASTECIMIENTO Y SANEAMIENTO.**

ESCALA 1:40.000
0 400 800 1200 m
Edición: sep-23 (rev. feb-24)
Datum: ETRS89
Coordenadas: UTM Huso 30
Fuente Cartográfica Base: ICV
Series 1:5.000 y 1:50.000

NUEVAS TECNOLOGIAS FORESTALES,S.L.

ntforest

INSTITUT CARTOGRÀFIC VALENCIÀ

725000 730000 735000 740000

4410000 4405000 4400000 4395000 4390000

Límite T.M.

Fisiografía

Cimas
- Cimas
- Puntos de cota principales
- Curvas de nivel

Hidrología

Hidrologia puntual
- Fuente
- Pozo

Hidrología lineal
- Acueducto
- Margen río aguas permanentes
- Cauce, barranco, no permanente
- Canal, acequia
- Río y aguas permanentes
- Cauce o lecho fluvial
- Lago o laguna
- Canal

Marisma

Suelo edificado
- Urbana
- Aislada
- Industrial
- Ferrocarril

Red de carreteras principal
- Autopista
- Autovía
- Red Básica desdoblada
- Red básica única
- Red local desdoblada
- Red local
- Carretera asfaltada, vía de servicio

Red Eléctrica
- Línea eléctrica
- Línea eléctrica Alta Tensión

Infraestructuras y Servicios Básicos
- Subestación eléctrica
- Planta productora de energía
- Transformador
- Repetidor de comunicaciones

DETALLE 2. ESCALA 1:30.000

DETALLE 1. ESCALA 1:15.000

Alto de la Mina (483 m)
Muntanya de l'Hostalera (357 m)
Muntanya de la Frontera (377 m)
Penyes de Guaita (403 m)
El Palleràs (399 m)
El Picaio (372 m)

Alfara de la Baronia
Algímia d'Alfara
Torres Torres
Estivella
Quart de les Valls
Benavites
Quartell
Faura
Benifairó de les Valls
Sagunt
Gilet
Petrés
Canet d'En Berenguer
Port de Sagunt
Port Industrial de Sagunt
Urb. Nova Canet
Urb. Monestirs
Urb. Alfinach
Pucol
Castellet de Comedina

AJUNTAMENT DE SAGUNT

**PLAN TERRITORIAL MUNICIPAL DE EMERGENCIAS DE SAGUNTO/ SAGUNT**

**PLANO 03.02. INFRAESTRUCTURAS EN EL TÉRMINO MUNICIPAL. RED ELÉCTRICA Y DE TELECOMUNICACIONES.**

ESCALA 1:40.000

0 400 800 1200 m

Edición: sep-23 (rev. feb-24)
Datum: ETRS89
Coordenadas: UTM Huso 30

Fuente Cartográfica
Base: ICV
Series 1:5.000 y 1:50.000

NUEVAS TECNOLOGIAS FORESTALES,S.L.

ntforest

INSTITUT CARTOGRÀFIC VALENCIÀ

725000 730000 735000 740000

4410000 4405000 4400000 4395000 4390000

Límite T.M.

Fisiografía

Cimas
- Cimas
- Puntos de cota principales
- Curvas de nivel

Hidrología

Hidrologia puntual
- Fuente
- Pozo

Hidrología lineal
- Acueducto
- Margen río aguas permanentes
- Cauce, barranco, no permanente
- Canal, acequia
- Río y aguas permanentes
- Cauce o lecho fluvial
- Lago o laguna
- Canal

Marisma

Suelo edificado
- Urbana
- Aislada
- Industrial
- Ferrocarril

Red de carreteras principal
- Autopista
- Autovía
- Red Básica desdoblada
- Red básica única
- Red local desdoblada
- Red local
- Carretera asfaltada, vía de servicio

Red Eléctrica
- Línea eléctrica
- Línea eléctrica Alta Tensión

Infraestructuras y Servicios Básicos
- Ecoparque
- Gasolinera

N

Alto de la Mina (483 m)
Muntanya de l'Hostalera (357 m)
Muntanya de la Frontera (377 m)
Penyes de Guaita (403 m)
El Palleràs (399 m)
El Picaio (372 m)

# AJUNTAMENT DE SAGUNT

# PLAN TERRITORIAL MUNICIPAL DE EMERGENCIAS DE SAGUNTO/ SAGUNT

**PLANO 03.03. INFRAESTRUCTURAS EN EL TÉRMINO MUNICIPAL. GESTIÓN DE RESIDUOS Y ESTACIONES DE COMBUSTIBLE.**

ESCALA 1:40.000

0 400 800 1200 m

Edición: sep-23 (rev. feb-24)
Datum: ETRS89
Coordenadas: UTM Huso 30

Fuente Cartográfica
Base: ICV
Series 1:5.000 y 1:50.000

NUEVAS TECNOLOGIAS FORESTALES,S.L.

ntforest

INSTITUT CARTOGRÀFIC VALENCIÀ

725000 730000 735000 740000

4405000 4400000 4395000 4390000

PLANO 04.17
PLANO 04.16
PLANO 04.14
PLANO 04.15
PLANO 04.02
PLANO 04.01
PLANO 04.13
PLANO 04.03
PLANO 04.04
PLANO 04.05
PLANO 04.06
PLANO 04.11
PLANO 04.10
PLANO 04.12
PLANO 04.09
PLANO 04.07
PLANO 04.08

Límite T.M.

Fisiografía

Cimas
- Cimas
- Puntos de cota principales
- Curvas de nivel

Hidrología

Hidrologia puntual
- Fuente
- Pozo

Hidrología lineal
- Acueducto
- Margen río aguas permanentes
- Cauce, barranco, no permanente
- Canal, acequia
- Río y aguas permanentes
- Cauce o lecho fluvial
- Lago o laguna
- Canal
- Marisma

Infraestructuras y Servicios Básicos
- Estación / Apeadero Ferrocarril
- Estación / Apeadero Autobús
- Puerto
- Posible zona de aterrizaje
- Depósito de agua potable
- Pozo de agua potable
- Planta desalinizadora / desnitrificadora
- Depuradora
- Ecoparque
- Subestación eléctrica
- Planta productora de energía
- Transformador
- Gasolinera
- Repetidor de comunicaciones
- Industria aislada o polígono industrial

Ferrocarril

Red de carreteras principal
- Autopista
- Autovía
- Red Básica desdoblada
- Red básica única
- Red local desdoblada
- Red local
- Carretera asfaltada, vía de servicio

Suelo edificado
- Casco urbano
- Urbanizaciones
- Zona Industrial
- Diseminados

Red Eléctrica
- Línea eléctrica
- Línea eléctrica Alta Tensión

N

AJUNTAMENT DE SAGUNT

# PLAN TERRITORIAL MUNICIPAL DE EMERGENCIAS DE SAGUNTO/ SAGUNT

## PLANO 04.00. SERVICIOS BÁSICOS EN LOS NÚCLEOS. PLANO GUÍA.

ESCALA 1:40.000

0 400 800 1200 m

Edición: sep-23 (rev. feb-24)
Datum: ETRS89
Coordenadas: UTM Huso 30

Fuente Cartográfica
Base: ICV
Series 1:5.000 y 1:50.000

NUEVAS TECNOLOGIAS FORESTALES,S.L.

ntforest

INSTITUT CARTOGRÀFIC VALENCIÀ

740000

4400000

el Realenc

Casa del Malvinar

el Quadro

Camí de Santa Pana

Casa de Penya

Marjal d'Almardà

Séniade Penya

Casa de la Tia Roja

Motor del Xim-pum

Motor de la Malva-rosa

Motor de la Patuela

Escorredor del Rei

Camí del Canal del Bou

Almardà

Camí del Calvari

Motor del Cotxer

Urbanització Malvasur

Corinto

L'Almardà

Goladerl'Estany de Quarten

camping

Límite T.M.

## Fisiografía

### Cimas

- Cimas
- Puntos de cota principales
- Curvas de nivel

## Hidrología

### Hidrologia puntual

- Fuente
- Pozo

### Hidrología lineal

- Acueducto
- Margen río aguas permanentes
- Cauce, barranco, no permanente
- Canal, acequia
- Río y aguas permanentes
- Cauce o lecho fluvial
- Lago o laguna
- Canal
- Marisma

### Infraestructuras y Servicios Básicos

- Hidrante
- Repetidor de comunicaciones
- Industria aislada o polígono industrial

- Ferrocarril

### Red de carreteras principal

- Autopista
- Autovía
- Red Básica desdoblada
- Red básica única
- Red local desdoblada
- Red local
- Carretera asfaltada, vía de servicio

### Suelo edificado

- Casco urbano
- Urbanizaciones
- Zona Industrial
- Diseminados

### Red Eléctrica

- Línea eléctrica
- Línea eléctrica Alta Tensión

N

AJUNTAMENT DE SAGUNT

# PLAN TERRITORIAL MUNICIPAL DE EMERGENCIAS DE SAGUNTO/ SAGUNT

**PLANO 04.01. SERVICIOS BÁSICOS EN LOS NÚCLEOS. ZONA ALMARDÀ.**

ESCALA 1:7.500

0 75 150 225 m

Edición: sep-23 (rev. feb-24)
Datum: ETRS89
Coordenadas: UTM Huso 30

Fuente Cartográfica
Base: ICV
Series 1:5.000 y 1:50.000

NUEVAS TECNOLOGIAS FORESTALES,S.L.

ntforest

INSTITUT CARTOGRÀFIC VALENCIÀ

735000

4400000

Límite T.M.

## Fisiografía

### Cimas
- Cimas
- Puntos de cota principales
- Curvas de nivel

## Hidrología

### Hidrologia puntual
- Fuente
- Pozo

### Hidrología lineal
- Acueducto
- Margen río aguas permanentes
- Cauce, barranco, no permanente
- Canal, acequia
- Río y aguas permanentes
- Cauce o lecho fluvial
- Lago o laguna
- Canal
- Marisma

- Ferrocarril

### Red de carreteras principal
- Autopista
- Autovía
- Red Básica desdoblada
- Red básica única
- Red local desdoblada
- Red local
- Carretera asfaltada, vía de servicio

### Suelo edificado
- Casco urbano
- Urbanizaciones
- Zona Industrial
- Diseminados

### Red Eléctrica
- Línea eléctrica
- Línea eléctrica Alta Tensión

### Infraestructuras y Servicios Básicos
- Estación / Apeadero Ferrocarril
- Depuradora
- Hidrante
- Transformador
- Gasolinera
- Repetidor de comunicaciones
- Industria aislada o polígono industrial

N

AJUNTAMENT DE SAGUNT

# PLAN TERRITORIAL MUNICIPAL DE EMERGENCIAS DE SAGUNTO/ SAGUNT

**PLANO 04.02. SERVICIOS BÁSICOS EN LOS NÚCLEOS. ZONA VENTORRILLO, AIXEBE, MARJAL.**

ESCALA 1:10.000

0 100 200 300 m

Edición: sep-23 (rev. feb-24)
Datum: ETRS89
Coordenadas: UTM Huso 30

Fuente Cartográfica
Base: ICV
Series 1:5.000 y 1:50.000

NUEVAS TECNOLOGIAS FORESTALES,S.L.

ntforest

INSTITUT CARTOGRÀFIC VALENCIÀ

Límite T.M.

## Fisiografía

### Cimas

- Cimas
- Puntos de cota principales
- Curvas de nivel

## Hidrología

### Hidrologia puntual

- Fuente
- Pozo

### Hidrología lineal

- Acueducto
- Margen río aguas permanentes
- Cauce, barranco, no permanente
- Canal, acequia
- Río y aguas permanentes
- Cauce o lecho fluvial
- Lago o laguna
- Canal
- Marisma

### Red de carreteras principal

- Ferrocarril
- Autopista
- Autovía
- Red Básica desdoblada
- Red básica única
- Red local desdoblada
- Red local
- Carretera asfaltada, vía de servicio

### Suelo edificado

- Casco urbano
- Urbanizaciones
- Zona Industrial
- Diseminados

### Red Eléctrica

- Línea eléctrica
- Línea eléctrica Alta Tensión

### Infraestructuras y Servicios Básicos

- Estación / Apeadero Ferrocarril
- Estación / Apeadero Autobús
- Posible zona de aterrizaje
- Depósito de agua potable
- Pozo de agua potable
- Hidrante
- Subestación eléctrica
- Transformador
- Gasolinera
- Repetidor de comunicaciones
- Industria aislada o polígono industrial

4395000

AJUNTAMENT DE SAGUNT

**PLAN TERRITORIAL MUNICIPAL DE EMERGENCIAS DE SAGUNTO/ SAGUNT**

**PLANO 04.03. SERVICIOS BÁSICOS EN LOS NÚCLEOS. NÚCLEO URBANO DE SAGUNTO.**

ESCALA 1:5.000

0 50 100 150 m

Edición: sep-23 (rev. feb-24)
Datum: ETRS89
Coordenadas: UTM Huso 30

Fuente Cartográfica
Base: ICV
Series 1:5.000 y 1:50.000

NUEVAS TECNOLOGIAS FORESTALES,S.L.

ntforest

INSTITUT CARTOGRÀFIC VALENCIÀ

735000

4395000

Límite T.M.

## Fisiografía

### Cimas
- Cimas
- Puntos de cota principales
- Curvas de nivel

## Hidrología

### Hidrologia puntual
- Fuente
- Pozo

### Hidrología lineal
- Acueducto
- Margen río aguas permanentes
- Cauce, barranco, no permanente
- Canal, acequia
- Río y aguas permanentes
- Cauce o lecho fluvial
- Lago o laguna
- Canal
- Marisma

- Ferrocarril

### Red de carreteras principal
- Autopista
- Autovía
- Red Básica desdoblada
- Red básica única
- Red local desdoblada
- Red local
- Carretera asfaltada, vía de servicio

### Suelo edificado
- Casco urbano
- Urbanizaciones
- Zona Industrial
- Diseminados

### Red Eléctrica
- Línea eléctrica
- Línea eléctrica Alta Tensión

## Infraestructuras y Servicios Básicos
- Estación / Apeadero Autobús
- Posible zona de aterrizaje
- Depósito de agua potable
- Hidrante
- Ecoparque
- Subestación eléctrica
- Transformador
- Gasolinera
- Repetidor de comunicaciones
- Industria aislada o polígono industrial

# PLAN TERRITORIAL MUNICIPAL DE EMERGENCIAS DE SAGUNTO/ SAGUNT

**PLANO 04.04. SERVICIOS BÁSICOS EN LOS NÚCLEOS. INTERNÚCLEOS, PAI FUSION.**

ESCALA 1:5.000

0 50 100 150 m

Edición: sep-23 (rev. feb-24)
Datum: ETRS89
Coordenadas: UTM Huso 30

Fuente Cartográfica
Base: ICV
Series 1:5.000 y 1:50.000

AJUNTAMENT DE SAGUNT

NUEVAS TECNOLOGIAS FORESTALES,S.L.

ntforest

INSTITUT CARTOGRÀFIC VALENCIÀ

Límite T.M.

**Fisiografía**

Cimas
- Cimas
- Puntos de cota principales
- Curvas de nivel

**Hidrología**

Hidrologia puntual
- Fuente
- Pozo

Hidrología lineal
- Acueducto
- Margen río aguas permanentes
- Cauce, barranco, no permanente
- Canal, acequia
- Río y aguas permanentes
- Cauce o lecho fluvial
- Lago o laguna
- Canal
- Marisma

**Infraestructuras y Servicios Básicos**
- Estación / Apeadero Autobús
- Hidrante
- Subestación eléctrica
- Transformador
- Gasolinera
- Repetidor de comunicaciones
- Industria aislada o polígono industrial
- Ferrocarril

Red de carreteras principal
- Autopista
- Autovía
- Red Básica desdoblada
- Red básica única
- Red local desdoblada
- Red local
- Carretera asfaltada, vía de servicio

Suelo edificado
- Casco urbano
- Urbanizaciones
- Zona Industrial
- Diseminados

Red Eléctrica
- Línea eléctrica
- Línea eléctrica Alta Tensión

4395000

# PLAN TERRITORIAL MUNICIPAL DE EMERGENCIAS DE SAGUNTO/ SAGUNT

**PLANO 04.05. SERVICIOS BÁSICOS EN LOS NÚCLEOS. NÚCLEO PUERTO DE SAGUNTO (OESTE)**

ESCALA 1:5.000

0 50 100 150 m

Edición: sep-23 (rev. feb-24)
Datum: ETRS89
Coordenadas: UTM Huso 30

Fuente Cartográfica
Base: ICV
Series 1:5.000 y 1:50.000

AJUNTAMENT DE SAGUNT

NUEVAS TECNOLOGIAS FORESTALES,S.L.

ntforest

INSTITUT CARTOGRÀFIC VALENCIÀ

738000

739000

4395000

4394000

4393000

Límite T.M.

## Fisiografía

### Cimas

- Cimas
- Puntos de cota principales
- Curvas de nivel

## Hidrología

### Hidrologia puntual

- Fuente
- Pozo

### Hidrología lineal

- Acueducto
- Margen río aguas permanentes
- Cauce, barranco, no permanente
- Canal, acequia
- Río y aguas permanentes
- Cauce o lecho fluvial
- Lago o laguna
- Canal
- Marisma

- Ferrocarril

### Red de carreteras principal

- Autopista
- Autovía
- Red Básica desdoblada
- Red básica única
- Red local desdoblada
- Red local
- Carretera asfaltada, vía de servicio

### Suelo edificado

- Casco urbano
- Urbanizaciones
- Zona Industrial
- Diseminados

### Red Eléctrica

- Línea eléctrica
- Línea eléctrica Alta Tensión

### Infraestructuras y Servicios Básicos

- Estación / Apeadero Autobús
- Hidrante
- Subestación eléctrica
- Transformador
- Gasolinera
- Repetidor de comunicaciones
- Industria aislada o polígono industrial

N

Riu Palància / Río Palancia

el Riu

Casa de les Palmeres

CV-3202

Plaza VORA RIU

cementeri

Plaza SAN FRANCISCO DE BORJA

Avenida ARQUITECTO ALFREDO SIMON

Casa de Noguera

Plaza LOS JOVENES

Plaza ATLETA FRANCISCO JUAN LOPEZ

Plaza MANUEL AZAÑA

Barri de Vilamar

Plaza PICASSO

Plaza DE NOGUERA

Parc del Sanatori Vell

Avenida CAMP MORVEDRE

Barri del Fornàs

Plaza INDEPENDENCIA

Barri Obrer

Plaza RODRIGO

la Palmereta

Plaza SOL

la Marina

Avenida MEDITERRANEO

Platja del Port de Sagunt

Parc Industrial Alt Forn

Port Industrial de Sagunt

V-23

# AJUNTAMENT DE SAGUNT

# PLAN TERRITORIAL MUNICIPAL DE EMERGENCIAS DE SAGUNTO/ SAGUNT

**PLANO 04.06. SERVICIOS BÁSICOS EN LOS NÚCLEOS. NÚCLEO PUERTO DE SAGUNTO (ESTE)**

ESCALA 1:5.000

0 50 100 150 m

Edición: sep-23 (rev. feb-24)
Datum: ETRS89
Coordenadas: UTM Huso 30

Fuente Cartográfica
Base: ICV
Series 1:5.000 y 1:50.000

NUEVAS TECNOLOGIAS FORESTALES,S.L.

ntforest

INSTITUT CARTOGRÀFIC VALENCIÀ

739000

740000

4393000

4392000

4391000

Port Industrial de Sagu

Platja del Port de Sagunt

V-23

Límite T.M.

## Fisiografía

### Cimas

- Cimas
- Puntos de cota principales
- Curvas de nivel

## Hidrología

### Hidrologia puntual

- Fuente
- Pozo

### Hidrología lineal

- Acueducto
- Margen río aguas permanentes
- Cauce, barranco, no permanente
- Canal, acequia
- Río y aguas permanentes
- Cauce o lecho fluvial
- Lago o laguna
- Canal
- Marisma

## Infraestructuras y Servicios Básicos

- Puerto
- Hidrante
- Subestación eléctrica
- Repetidor de comunicaciones
- Industria aislada o polígono industrial

- Ferrocarril

### Red de carreteras principal

- Autopista
- Autovía
- Red Básica desdoblada
- Red básica única
- Red local desdoblada
- Red local
- Carretera asfaltada, vía de servicio

### Suelo edificado

- Casco urbano
- Urbanizaciones
- Zona Industrial
- Diseminados

### Red Eléctrica

- Línea eléctrica
- Línea eléctrica Alta Tensión

N

AJUNTAMENT DE SAGUNT

# PLAN TERRITORIAL MUNICIPAL DE EMERGENCIAS DE SAGUNTO/ SAGUNT

**PLANO 04.07. SERVICIOS BÁSICOS EN LOS NÚCLEOS. ZONA INTERIOR PUERTO.**

ESCALA 1:5.000

0 50 100 150 m

Edición: sep-23 (rev. feb-24)
Datum: ETRS89
Coordenadas: UTM Huso 30

Fuente Cartográfica
Base: ICV
Series 1:5.000 y 1:50.000

NUEVAS TECNOLOGIAS FORESTALES,S.L.

ntforest

INSTITUT CARTOGRÀFIC VALENCIÀ

734000 735000 736000 737000

4394000 4393000 4392000 4391000 4390000 4389000

Límite T.M.

## Fisiografía

### Cimas
- Cimas
- Puntos de cota principales
- Curvas de nivel

### Hidrología
#### Hidrologia puntual
- Fuente
- Pozo

#### Hidrología lineal
- Acueducto
- Margen río aguas permanentes
- Cauce, barranco, no permanente
- Canal, acequia
- Río y aguas permanentes
- Cauce o lecho fluvial
- Lago o laguna
- Canal
- Marisma

- Ferrocarril

### Red de carreteras principal
- Autopista
- Autovía
- Red Básica desdoblada
- Red básica única
- Red local desdoblada
- Red local
- Carretera asfaltada, vía de servicio

### Suelo edificado
- Casco urbano
- Urbanizaciones
- Zona Industrial
- Diseminados

### Red Eléctrica
- Línea eléctrica
- Línea eléctrica Alta Tensión

## Infraestructuras y Servicios Básicos
- Depósito de agua potable
- Planta desalinizadora / desnitrificadora
- Depuradora
- Hidrante
- Subestación eléctrica
- Transformador
- Gasolinera
- Repetidor de comunicaciones
- Industria aislada o polígono industrial

P.I. Eucolsa
P.I. Camí la Mar
Parc Sagunt II
Parc Sagunt I
polígon industrial
la Quadrella
Casa de la Quadrella
Motor de Penya
Motor del Rampete
Motor del Parrante
Alqueria del Parrante
Motor de Tena
Motor de Burgos
Casa de Gallego
Alqueria de Marco
el Pont de la Dula
la Sort
Casa del Sord
la Vinya Buida
l'Argamassa
els Coscollars
la Pegunta
Gausa
Motor de les Forneres
Alqueria de la Gallinera
Aix
Motor del Pilar
granja
Casa de Martí
Mas del Peller
Mas de Rampetes
el Motor de Sant Gregori
el Banquet
gasolinera
Motor de Budelles
el Povo
Alqueria de l'Advocat
Casa del Tauler
Alqueria dels Flares
l'Arrendador
l'Apotecari
l'Ametler
Casa del Cansalader
Cases del Camp d'Aviació
Calissades
el Camp d'Aviació
Corbello
Caseta del Floro
Marjal del Grau Vell
Casa de les Sangoneres
Pujades
Marjal dels Moros
el Maset
els Moros
la Font
Motor del Xopet
Motor dels Moros
la Figuera del Sermó
el Xopet
Camí dels Moros
Camí Nou
Séquia del Rei
Séquia del Rei Séquia del Rei
Braç del Mig
Motor de la Providencia
la Sénia de Guatlete
Motor de Garrofa
Motor de Canoveta
Motor del Bou
Motor de Penya
Motor del Quint
Motor de Becerril
Motor de la Sénia
Motor de Fanega
Alqueria de Melià
SIDMAR
Grau Vell
Conillera
el Pont de Penya
Casa de Conillera
Casa de la Sénia
Motor del Parrante
Motor de Burgos
Motor de Tena
Motor de Becerril
Motor de la Sénia
Motor de Fanega
Motor de Penya
Motor del Quint
Motor del Rampete
Motor de Budelles
Motor de les Forneres
Motor del Pilar
Motor de Canoveta
Motor del Bou
Motor de la Providencia
Motor de Garrofa
Motor del Xopet
Motor dels Moros
Motor de Grelmos
Motor de Sant Gregori
Motor de la Sénia
Motor de Fanega
Motor de Penya
Motor del Quint
Motor del Rampete
Motor del Parrante
Motor de Becerril
Motor de Burgos
Motor de Tena
Motor de Melià
Motor de la Providencia
Motor de Garrofa
Motor de Canoveta
Motor del Bou
Motor de les Forneres
Motor del Pilar
Motor de Budelles

737000

738000

4394000

4393000

4392000

Límite T.M.

## Fisiografía

### Cimas

- Cimas
- Puntos de cota principales
- Curvas de nivel

## Hidrología

### Hidrologia puntual

- Fuente
- Pozo

### Hidrología lineal

- Acueducto
- Margen río aguas permanentes
- Cauce, barranco, no permanente
- Canal, acequia
- Río y aguas permanentes
- Cauce o lecho fluvial
- Lago o laguna
- Canal
- Marisma

## Infraestructuras y Servicios Básicos

- Estación / Apeadero Autobús
- Puerto
- Planta desalinizadora / desnitrificadora
- Depuradora
- Hidrante
- Subestación eléctrica
- Planta productora de energía
- Transformador
- Gasolinera
- Repetidor de comunicaciones
- Industria aislada o polígono industrial

- Ferrocarril

## Red de carreteras principal

- Autopista
- Autovía
- Red Básica desdoblada
- Red básica única
- Red local desdoblada
- Red local
- Carretera asfaltada, vía de servicio

## Suelo edificado

- Casco urbano
- Urbanizaciones
- Zona Industrial
- Diseminados

## Red Eléctrica

- Línea eléctrica
- Línea eléctrica Alta Tensión

N

Casa del Sarier

Barri del Ferroland

Puerto de Sagunto

el Port de Sagunt

Parc del Sanatori Vell

Barri Obrer

la Palmereta

la Marina

Barri de la Vallesa

Casa de Centurió

Parc Industrial Alt Forn

Port Industrial de

Labairent

Motor de la Vallesa

depuradora

SIDMED

Casa de Palala

Polígono Químico

el Tamarit

Casa de Montsó

Gola de Colomer

Séquia del Rei

Séquia del Rei

V-23

CV-309

CV-3091

CV-3092

CV-3093

CV-3095

CV-3096

# PLAN TERRITORIAL MUNICIPAL DE EMERGENCIAS DE SAGUNTO/ SAGUNT

AJUNTAMENT DE SAGUNT

**PLANO 04.09. SERVICIOS BÁSICOS EN LOS NÚCLEOS. ZONA POL. IND. INGRUINSA, ALTOS HORNOS Y PUERTO.**

ESCALA 1:6.000

0 60 120 180 m

Edición: sep-23 (rev. feb-24)
Datum: ETRS89
Coordenadas: UTM Huso 30

Fuente Cartográfica
Base: ICV
Series 1:5.000 y 1:50.000

NUEVAS TECNOLOGIAS FORESTALES,S.L.

ntforest

INSTITUT CARTOGRÀFIC VALENCIÀ

734000
735000
736000
4396000
4395000
4394000
4393000
4392000

Límite T.M.

## Fisiografía

### Cimas
- Cimas
- Puntos de cota principales
- Curvas de nivel

## Hidrología

### Hidrologia puntual
- Fuente
- Pozo

### Hidrología lineal
- Acueducto
- Margen río aguas permanentes
- Cauce, barranco, no permanente
- Canal, acequia
- Río y aguas permanentes
- Cauce o lecho fluvial
- Lago o laguna
- Canal
- Marisma

- Ferrocarril

### Red de carreteras principal
- Autopista
- Autovía
- Red Básica desdoblada
- Red básica única
- Red local desdoblada
- Red local
- Carretera asfaltada, vía de servicio

### Suelo edificado
- Casco urbano
- Urbanizaciones
- Zona Industrial
- Diseminados

### Red Eléctrica
- Línea eléctrica
- Línea eléctrica Alta Tensión

## Infraestructuras y Servicios Básicos
- Estación / Apeadero Ferrocarril
- Estación / Apeadero Autobús
- Posible zona de aterrizaje
- Depósito de agua potable
- Hidrante
- Ecoparque
- Subestación eléctrica
- Transformador
- Gasolinera
- Repetidor de comunicaciones
- Industria aislada o polígono industrial

N

# PLAN TERRITORIAL MUNICIPAL DE EMERGENCIAS DE SAGUNTO/ SAGUNT

**PLANO 04.10. SERVICIOS BÁSICOS EN LOS NÚCLEOS. ZONA POL. IND. SEPES, CAMÍ LA MAR, EUCOLSA Y VALLESA**

ESCALA 1:7.500

0 75 150 225 m

Edición: sep-23 (rev. feb-24)
Datum: ETRS89
Coordenadas: UTM Huso 30

Fuente Cartográfica
Base: ICV
Series 1:5.000 y 1:50.000

NUEVAS TECNOLOGIAS FORESTALES,S.L.

730000 731000 732000 733000

4395000 4394000 4393000 4392000 4391000

Límite T.M.

## Fisiografía

### Cimas
- Cimas
- Puntos de cota principales
- Curvas de nivel

### Hidrología
#### Hidrologia puntual
- Fuente
- Pozo

#### Hidrología lineal
- Acueducto
- Margen río aguas permanentes
- Cauce, barranco, no permanente
- Canal, acequia
- Río y aguas permanentes
- Cauce o lecho fluvial
- Lago o laguna
- Canal
- Marisma

### Infraestructuras y Servicios Básicos
- Depósito de agua potable
- Pozo de agua potable
- Hidrante
- Subestación eléctrica
- Transformador
- Gasolinera
- Repetidor de comunicaciones

- Ferrocarril

### Red de carreteras principal
- Autopista
- Autovía
- Red Básica desdoblada
- Red básica única
- Red local desdoblada
- Red local
- Carretera asfaltada, vía de servicio

### Suelo edificado
- Casco urbano
- Urbanizaciones
- Zona Industrial
- Diseminados

### Red Eléctrica
- Línea eléctrica
- Línea eléctrica Alta Tensión

N

AJUNTAMENT DE SAGUNT

# PLAN TERRITORIAL MUNICIPAL DE EMERGENCIAS DE SAGUNTO/ SAGUNT

**PLANO 04.11. SERVICIOS BÁSICOS EN LOS NÚCLEOS. ZONA SUROESTE.**

ESCALA 1:10.000

0 100 200 300 m

Edición: sep-23 (rev. feb-24)
Datum: ETRS89
Coordenadas: UTM Huso 30

Fuente Cartográfica
Base: ICV
Series 1:5.000 y 1:50.000

NUEVAS TECNOLOGIAS FORESTALES,S.L.

ntforest

INSTITUT CARTOGRÀFIC VALENCIÀ

725000 726000 727000 728000

4394000 4393000 4392000 4391000 4390000 4389000

Límite T.M.

## Fisiografía

### Cimas
- Cimas
- Puntos de cota principales
- Curvas de nivel

## Hidrología

### Hidrologia puntual
- Fuente
- Pozo

### Hidrología lineal
- Acueducto
- Margen río aguas permanentes
- Cauce, barranco, no permanente
- Canal, acequia
- Río y aguas permanentes
- Cauce o lecho fluvial
- Lago o laguna
- Canal
- Marisma

## Infraestructuras y Servicios Básicos
- Depuradora
- Hidrante
- Transformador

- Ferrocarril

### Red de carreteras principal
- Autopista
- Autovía
- Red Básica desdoblada
- Red básica única
- Red local desdoblada
- Red local
- Carretera asfaltada, vía de servicio

### Suelo edificado
- Casco urbano
- Urbanizaciones
- Zona Industrial
- Diseminados

### Red Eléctrica
- Línea eléctrica
- Línea eléctrica Alta Tensión

N

Penyes de Coc · Muntanya de Sola · Font del Beat · Convent de Sant Esperit · cementeri · pedrera · Pic de l'Àguila · Barranc del Pic de l'Àguila · els Rodenos Negres · el Gitano · l'Espartal · Clotxa de Villalba · Pic de l'Aigua Amarga · Sant Esperit · el Papelero · els Algepsars · el Saboner · Coll de l'Aigua Amarga · Motor de l'Ullalet · Racó d'Alabadí · Font de l'Ullalet · Castellet de Comediana · l'Ereta · la Malladeta · l'Aigua Amarga · Font de l'Aigua Amarga · el Xocainet · Casa de la Col·legiala · Furió · Pla del Col·legial · el Cavall Pelut · les Tres Pedreres · el Pelat · Muntanya de Panolla · Coll de la Calderona · la Bassa d'en Pina · Muntanyeta del Bac · Caseta de Tórtola · la Clapissa del Cavall · el Pallerás · El Pallerás (399 m) · Coves del Cabut · la Cova Fumada · 217 · Casa de l'Agüelet · Penyes de Guaita · l'Espartal · Muntanya del Cavall · 240 · el Corral de Manxo · Monasterios · Santo Espiritu · Muntanyeta del Piló · Muntanyeta Fonadada · Urbanització Pla de Pavia · el Pla de Pavia · Salt del Cavall · Colejala · Caseta de Voro · Racó del Gamusí · Pla de l'Espartal · Urbanització Els Monestirs · Urbanització Alfinac · Camí de l'Espartal · Sant Llorenç · Cabes Bort · el Bledó · Cabeç Bord · Molló del Cabeç Bord · Trinxeres del Cabeç Bord · el Cabeç Bord · Camí del Cabeç Bord · Camí de la Lloma · corral · càmping · la Serra Llarga · pedrera · Finca Algra · Alfinac · Motor de la Costera · Camí d'Alfinac · Pantà de Sagunt


AJUNTAMENT DE SAGUNT

**PLAN TERRITORIAL MUNICIPAL DE EMERGENCIAS DE SAGUNTO/ SAGUNT**

**PLANO 04.12. SERVICIOS BÁSICOS EN LOS NÚCLEOS. ZONA MONTEPICAIO, CALDERONA**

ESCALA 1:10.000

0 100 200 300 m

Edición: sep-23 (rev. feb-24)
Datum: ETRS89
Coordenadas: UTM Huso 30

Fuente Cartográfica
Base: ICV
Series 1:5.000 y 1:50.000

NUEVAS TECNOLOGIAS FORESTALES,S.L.

ntforest

INSTITUT CARTOGRÀFIC VALENCIÀ

730000 731000 732000 733000

4397000 4396000 4395000 4394000

Límite T.M.

## Fisiografía

### Cimas
- Cimas
- Puntos de cota principales
- Curvas de nivel

## Hidrología

### Hidrologia puntual
- Fuente
- Pozo

### Hidrología lineal
- Acueducto
- Margen río aguas permanentes
- Cauce, barranco, no permanente
- Canal, acequia
- Río y aguas permanentes
- Cauce o lecho fluvial
- Lago o laguna
- Canal
- Marisma

### Red de carreteras principal
- Autopista
- Autovía
- Red Básica desdoblada
- Red básica única
- Red local desdoblada
- Red local
- Carretera asfaltada, vía de servicio
- Ferrocarril

### Suelo edificado
- Casco urbano
- Urbanizaciones
- Zona Industrial
- Diseminados

### Red Eléctrica
- Línea eléctrica
- Línea eléctrica Alta Tensión

## Infraestructuras y Servicios Básicos
- Depósito de agua potable
- Pozo de agua potable
- Hidrante
- Subestación eléctrica
- Transformador
- Repetidor de comunicaciones

AJUNTAMENT DE SAGUNT

# PLAN TERRITORIAL MUNICIPAL DE EMERGENCIAS DE SAGUNTO/ SAGUNT

**PLANO 04.13. SERVICIOS BÁSICOS EN LOS NÚCLEOS. ZONA PLA D'EN BOU, LA PINADA Y PERUGA**

ESCALA 1:7.500

0 75 150 225 m

Edición: sep-23 (rev. feb-24)
Datum: ETRS89
Coordenadas: UTM Huso 30

Fuente Cartográfica
Base: ICV
Series 1:5.000 y 1:50.000

NUEVAS TECNOLOGIAS FORESTALES,S.L.

ntforest

INSTITUT CARTOGRÀFIC VALENCIÀ

730000 731000 732000

4401000 4400000 4399000 4398000 4397000

Límite T.M.

Fisiografía

Cimas

- Cimas
- Puntos de cota principales
- Curvas de nivel

Hidrología

Hidrologia puntual

- Fuente
- Pozo

Hidrología lineal

- Acueducto
- Margen río aguas permanentes
- Cauce, barranco, no permanente
- Canal, acequia
- Río y aguas permanentes
- Cauce o lecho fluvial
- Lago o laguna
- Canal
- Marisma

Infraestructuras y Servicios Básicos

- Pozo de agua potable
- Transformador

- Ferrocarril

Red de carreteras principal

- Autopista
- Autovía
- Red Básica desdoblada
- Red básica única
- Red local desdoblada
- Red local
- Carretera asfaltada, vía de servicio

Suelo edificado

- Casco urbano
- Urbanizaciones
- Zona Industrial
- Diseminados

Red Eléctrica

- Línea eléctrica
- Línea eléctrica Alta Tensión

N

Penya Negra
Racó de les Pelleres
Sabató
Cova dels Ofegats
Racó de Matoses
Costa del Volant
Collado de Tafarra
els Algepsars
Racó d'Alamí
el Corral d'Alamí
Urbanització L'Alamí
Motor d'Alamí
Motor de la Caseta Alta
Motor del Pla de l'Aljub
Camí de l'Algepsar
el Canalís
Urbanització La Caixa
Pla de l'Aljub
Camí del Pla de l'Aljub
els Clots
Camí de la Muntanyeta
la Muntanyeta
Lloma de Ponço
la Uixola
Pla de la Ramona
l'Afrau
granja
Molí de Tarifa
Camí del Molí de Tarifa
Séquia Major de Sagunt
Camí de Camp
Camí de la Font de Ribera
Font de Ribera
Motor de la Prosperitat
Pla d'Aljup (Petrés)
Ponera
Sant Roc
Muntanya de Romeu
Camí de Romeu
Clotxa de Sansano
Racó de Romeu
Pla del Corretger
Bonilles
Barranc de Bonilles
Assolats de Tutirra
Racó de Melic
centre educatiu
Cassola de Manana
Muntanya de Ponera
Muntanyeta de Casques

AJUNTAMENT DE SAGUNT

**PLAN TERRITORIAL MUNICIPAL DE EMERGENCIAS DE SAGUNTO/ SAGUNT**

**PLANO 04.14. SERVICIOS BÁSICOS EN LOS NÚCLEOS. ZONA CAMÍ VELL DE TEROL.**

ESCALA 1:7.500

0 75 150 225 m

Edición: sep-23 (rev. feb-24)
Datum: ETRS89
Coordenadas: UTM Huso 30

Fuente Cartográfica
Base: ICV
Series 1:5.000 y 1:50.000

NUEVAS TECNOLOGIAS FORESTALES,S.L.

ntforest

INSTITUT CARTOGRÀFIC VALENCIÀ

732000 733000 734000

4401000 4400000 4399000 4398000

Límite T.M.

## Fisiografía

### Cimas
- Cimas
- Puntos de cota principales
- Curvas de nivel

## Hidrología

### Hidrologia puntual
- Fuente
- Pozo

### Hidrología lineal
- Acueducto
- Margen río aguas permanentes
- Cauce, barranco, no permanente
- Canal, acequia
- Río y aguas permanentes
- Cauce o lecho fluvial
- Lago o laguna
- Canal
- Marisma

## Infraestructuras y Servicios Básicos
- Transformador
- Industria aislada o polígono industrial
- Ferrocarril

### Red de carreteras principal
- Autopista
- Autovía
- Red Básica desdoblada
- Red básica única
- Red local desdoblada
- Red local
- Carretera asfaltada, vía de servicio

### Suelo edificado
- Casco urbano
- Urbanizaciones
- Zona Industrial
- Diseminados

### Red Eléctrica
- Línea eléctrica
- Línea eléctrica Alta Tensión

N

# PLAN TERRITORIAL MUNICIPAL DE EMERGENCIAS DE SAGUNTO/ SAGUNT

**PLANO 04.15. SERVICIOS BÁSICOS EN LOS NÚCLEOS. ZONA TRES BARRANCS, INTERIOR.**

ESCALA 1:7.500

0 75 150 225 m

Edición: sep-23 (rev. feb-24)
Datum: ETRS89
Coordenadas: UTM Huso 30

Fuente Cartográfica
Base: ICV
Series 1:5.000 y 1:50.000

AJUNTAMENT DE SAGUNT

NUEVAS TECNOLOGIAS FORESTALES,S.L.

ntforest

INSTITUT CARTOGRÀFIC VALENCIÀ

729000 730000 731000

4405000 4404000 4403000 4402000 4401000

Límite T.M.

Fisiografía

Cimas

- Cimas
- Puntos de cota principales
- Curvas de nivel

Hidrología

Hidrologia puntual

- Fuente
- Pozo

Hidrología lineal

- Acueducto
- Margen río aguas permanentes
- Cauce, barranco, no permanente
- Canal, acequia
- Río y aguas permanentes
- Cauce o lecho fluvial
- Lago o laguna
- Canal
- Marisma

Infraestructuras y Servicios Básicos

- Pozo de agua potable
- Ferrocarril

Red de carreteras principal

- Autopista
- Autovía
- Red Básica desdoblada
- Red básica única
- Red local desdoblada
- Red local
- Carretera asfaltada, vía de servicio

Suelo edificado

- Casco urbano
- Urbanizaciones
- Zona Industrial
- Diseminados

Red Eléctrica

- Línea eléctrica
- Línea eléctrica Alta Tensión

N

els Alterons
el Pere-Gil
la Canyada d'Inglada
el Canyaret
Muntanyeta de Fava
Bassa del Pere-Gil
Motor del Catxerulo
Motor del Pere-Gil
els Casalets
la Caseta Alta
En Pere Gil
Mestres
el Coscollar
La Corona
els Castellets
la Corona
els Clots de Banyon
les Gerretes
granja
Motor de Romero
Clotxa de Rubio
Muntanya de Rubio
Muntanya de Rubio
Pla del Vicari
Aljub de Manolo
El Povitxol
el Povitxol
el Caicó
Font del Raboser
Esclafat del Raboser
les Jovades
les Jovades
Pas de Terol
Riu Palància / Riu Palancia
la Portilla de Quiles
el Molí de Vano
Muntanyeta dels Guardes
Penya Negra
Camí de Vora Junta
Camí del Povitxol
CV-320

# PLAN TERRITORIAL MUNICIPAL DE EMERGENCIAS DE SAGUNTO/ SAGUNT

AJUNTAMENT DE SAGUNT

**PLANO 04.16. SERVICIOS BÁSICOS EN LOS NÚCLEOS. ZONAS POVITXOL, EN PERE GIL.**

ESCALA 1:7.500

0 75 150 225 m

Edición: sep-23 (rev. feb-24)
Datum: ETRS89
Coordenadas: UTM Huso 30

Fuente Cartográfica
Base: ICV
Series 1:5.000 y 1:50.000

NUEVAS TECNOLOGIAS FORESTALES,S.L.

ntforest

INSTITUT CARTOGRÀFIC VALENCIÀ

729000 730000 731000

4409000 4408000 4407000 4406000 4405000

Límite T.M.

Fisiografía

Cimas

- Cimas
- Puntos de cota principales
- Curvas de nivel

Hidrología

Hidrologia puntual

- Fuente
- Pozo

Hidrología lineal

- Acueducto
- Margen río aguas permanentes
- Cauce, barranco, no permanente
- Canal, acequia
- Río y aguas permanentes
- Cauce o lecho fluvial
- Lago o laguna
- Canal
- Marisma

- Ferrocarril

Red de carreteras principal

- Autopista
- Autovía
- Red Básica desdoblada
- Red básica única
- Red local desdoblada
- Red local
- Carretera asfaltada, vía de servicio

Suelo edificado

- Casco urbano
- Urbanizaciones
- Zona Industrial
- Diseminados

Red Eléctrica

- Línea eléctrica
- Línea eléctrica Alta Tensión

N

Alto de la Mina (483 m)

Muntanya de l'Hostalera (357 m)

# PLAN TERRITORIAL MUNICIPAL DE EMERGENCIAS DE SAGUNTO/ SAGUNT

## PLANO 04.17. SERVICIOS BÁSICOS EN LOS NÚCLEOS. ZONA CODOVAL, ESCALES

ESCALA 1:7.500

0 75 150 225 m

Edición: sep-23 (rev. feb-24)
Datum: ETRS89
Coordenadas: UTM Huso 30

Fuente Cartográfica
Base: ICV
Series 1:5.000 y 1:50.000

AJUNTAMENT DE SAGUNT

NUEVAS TECNOLOGIAS FORESTALES,S.L.

ntforest

INSTITUT CARTOGRÀFIC VALENCIÀ

725000 730000 735000 740000

4405000 4400000 4395000 4390000

PLANO 05.17
PLANO 05.16
PLANO 05.14
PLANO 05.15
PLANO 05.02
PLANO 05.01
PLANO 05.13
PLANO 05.03
PLANO 05.04
PLANO 05.05
PLANO 05.06
PLANO 05.11
PLANO 05.10
PLANO 05.12
PLANO 05.08
PLANO 05.09
PLANO 05.07

Límite T.M.

## Fisiografía

### Cimas
- Cimas
- Puntos de cota principales
- Curvas de nivel

### Hidrología
#### Hidrologia puntual
- Fuente
- Pozo

#### Hidrología lineal
- Acueducto
- Margen río aguas permanentes
- Cauce, barranco, no permanente
- Canal, acequia
- Río y aguas permanentes
- Cauce o lecho fluvial
- Lago o laguna
- Canal
- Marisma

- Ferrocarril

### Red de carreteras principal
- Autopista
- Autovía
- Red Básica desdoblada
- Red básica única
- Red local desdoblada
- Red local
- Carretera asfaltada, vía de servicio

### Suelo edificado
- Casco urbano
- Urbanizaciones
- Zona Industrial
- Diseminados

### Red Eléctrica
- Línea eléctrica
- Línea eléctrica Alta Tensión

## Instal. y serv. básicos con afluencia de público
- Estación / Apeadero Ferrocarril
- Estación / Apeadero Autobús
- Centro de enseñanza
- Balsa / Piscina
- Polideportivo, pabellón, fútbol
- Centro de atención primaria
- Hospital / Centro especialidades
- Centro social/ 3ª edad
- Auditorio / Casa de la Cultura
- Centro social
- Museo / Teatro / Cine
- Biblioteca
- Zonas de acampada / Camping
- Zonas recreativas
- Centros comerciales
- Tienda de alimentación
- Farmacia
- Hotel / Hostal / Pensión
- Centro o edificio religioso
- Monum. histórico, artístic o BIC

AJUNTAMENT DE SAGUNT

# PLAN TERRITORIAL MUNICIPAL DE EMERGENCIAS DE SAGUNTO/ SAGUNT

## PLANO 05.00. EQUIPAMIENTOS Y SERVICIOS EN LOS NÚCLEOS. PLANO GUÍA

ESCALA 1:40.000

0 400 800 1200 m

Edición: sep-23 (rev. feb-24)
Datum: ETRS89
Coordenadas: UTM Huso 30

Fuente Cartográfica
Base: ICV
Series 1:5.000 y 1:50.000

NUEVAS TECNOLOGIAS FORESTALES,S.L.

ntforest

INSTITUT CARTOGRÀFIC VALENCIÀ

739000
740000
741000
4400000
4399000
4398000
4397000

el Realenc
Casa del Malvinar
el Quadro
Casa de Penya
Camí de Santa Pana
Marjal d'Almardà
Sénia de Penya
Motor del Xim-pum
Casa de la Tia Roja
Motor de la Malva-rosa
Almardà
Motor de la Patuela
Camí del Calvari
Motor del Cotxer
Camí de Casablanca
Urbanització Malvasur
camping
Golf de l'Estany de Quarteir
Corinto
Escorredor del Rei
Camí de la Malva-rosa

## Límite T.M.

## Fisiografía

### Cimas
- Cimas
- Puntos de cota principales
- Curvas de nivel

### Hidrología
#### Hidrologia puntual
- Fuente
- Pozo

#### Hidrología lineal
- Acueducto
- Margen río aguas permanentes
- Cauce, barranco, no permanente
- Canal, acequia
- Río y aguas permanentes
- Cauce o lecho fluvial
- Lago o laguna
- Canal
- Marisma

### Red de carreteras principal
- Autopista
- Autovía
- Red Básica desdoblada
- Red básica única
- Red local desdoblada
- Red local
- Carretera asfaltada, vía de servicio

### Suelo edificado
- Casco urbano
- Urbanizaciones
- Zona Industrial
- Diseminados

### Red Eléctrica
- Línea eléctrica
- Línea eléctrica Alta Tensión

- Ferrocarril

N

### Instal. y serv. básicos con afluencia de público
- Centro de atención primaria
- Zonas de acampada / Camping
- Hotel / Hostal / Pensión

**AJUNTAMENT DE SAGUNT**

# PLAN TERRITORIAL MUNICIPAL DE EMERGENCIAS DE SAGUNTO/ SAGUNT

## PLANO 05.01. EQUIPAMIENTOS Y SERVICIOS EN LOS NÚCLEOS. ZONA ALMARDÀ

ESCALA 1:7.500

0 75 150 225 m

Edición: sep-23 (rev. feb-24)
Datum: ETRS89
Coordenadas: UTM Huso 30

Fuente Cartográfica
Base: ICV
Series 1:5.000 y 1:50.000

NUEVAS TECNOLOGIAS FORESTALES,S.L.

ntforest

INSTITUT CARTOGRÀFIC VALENCIÀ

735000 736000 737000 738000

4401000 4400000 4399000 4398000 4397000

Límite T.M.

**Fisiografía**

Cimas
- Cimas
- Puntos de cota principales
- Curvas de nivel

**Hidrología**

Hidrologia puntual
- Fuente
- Pozo

Hidrología lineal
- Acueducto
- Margen río aguas permanentes
- Cauce, barranco, no permanente
- Canal, acequia
- Río y aguas permanentes
- Cauce o lecho fluvial
- Lago o laguna
- Canal
- Marisma

Ferrocarril

Red de carreteras principal
- Autopista
- Autovía
- Red Básica desdoblada
- Red básica única
- Red local desdoblada
- Red local
- Carretera asfaltada, vía de servicio

Suelo edificado
- Casco urbano
- Urbanizaciones
- Zona Industrial
- Diseminados

Red Eléctrica
- Línea eléctrica
- Línea eléctrica Alta Tensión

Instal. y serv. básicos con afluencia de público
- Estación / Apeadero Ferrocarril

Monum. histórico, artístic o BIC

N

# PLAN TERRITORIAL MUNICIPAL DE EMERGENCIAS DE SAGUNTO/ SAGUNT

**PLANO 05.02. EQUIPAMIENTOS Y SERVICIOS EN LOS NÚCLEOS. ZONA VENTORRILLO, AIXEBE Y MARJAL.**

ESCALA 1:10.000

0 100 200 300 m

Edición: sep-23 (rev. feb-24)
Datum: ETRS89
Coordenadas: UTM Huso 30

Fuente Cartográfica
Base: ICV
Series 1:5.000 y 1:50.000

AJUNTAMENT DE SAGUNT

NUEVAS TECNOLOGIAS FORESTALES,S.L.

ntforest

INSTITUT CARTOGRÀFIC VALENCIÀ

733000
733500
734000
734500
4397500
4397000
4396500
4396000
4395500
4395000

Límite T.M.

## Fisiografía

### Cimas
- Cimas
- Puntos de cota principales
- Curvas de nivel

## Hidrología

### Hidrologia puntual
- Fuente
- Pozo

### Hidrología lineal
- Acueducto
- Margen río aguas permanentes
- Cauce, barranco, no permanente
- Canal, acequia
- Río y aguas permanentes
- Cauce o lecho fluvial
- Lago o laguna
- Canal
- Marisma

### Red de carreteras principal
- Autopista
- Autovía
- Red Básica desdoblada
- Red básica única
- Red local desdoblada
- Red local
- Carretera asfaltada, vía de servicio

### Suelo edificado
- Casco urbano
- Urbanizaciones
- Zona Industrial
- Diseminados

### Red Eléctrica
- Línea eléctrica
- Línea eléctrica Alta Tensión

- Ferrocarril

### Instal. y serv. básicos con afluencia de público
- Estación / Apeadero Ferrocarril
- Estación / Apeadero Autobús
- Centro de enseñanza
- Balsa / Piscina
- Polideportivo, pabellón, fútbol
- Centro de atención primaria
- Centro social/ 3ª edad
- Auditorio / Casa de la Cultura
- Centro social
- Museo / Teatro / Cine
- Biblioteca
- Centros comerciales
- Tienda de alimentación
- Farmacia
- Hotel / Hostal / Pensión
- Centro o edificio religioso
- Monum. histórico, artístic o BIC

AJUNTAMENT DE SAGUNT

# PLAN TERRITORIAL MUNICIPAL DE EMERGENCIAS DE SAGUNTO/ SAGUNT

**PLANO 05.03. EQUIPAMIENTOS Y SERVICIOS EN LOS NÚCLEOS. NÚCLEO URBANO DE SAGUNTO.**

ESCALA 1:5.000

0 50 100 150 m

Edición: sep-23 (rev. feb-24)
Datum: ETRS89
Coordenadas: UTM Huso 30

Fuente Cartográfica
Base: ICV
Series 1:5.000 y 1:50.000

NUEVAS TECNOLOGIAS FORESTALES,S.L.

ntforest

INSTITUT CARTOGRÀFIC VALENCIÀ

734500 735000 735500 736000

4396500 4396000 4395500 4395000 4394500 4394000

Límite T.M.

## Fisiografía

### Cimas
- Cimas
- Puntos de cota principales
- Curvas de nivel

## Hidrología

### Hidrologia puntual
- Fuente
- Pozo

### Hidrología lineal
- Acueducto
- Margen río aguas permanentes
- Cauce, barranco, no permanente
- Canal, acequia
- Río y aguas permanentes
- Cauce o lecho fluvial
- Lago o laguna
- Canal
- Marisma

- Ferrocarril

### Red de carreteras principal
- Autopista
- Autovía
- Red Básica desdoblada
- Red básica única
- Red local desdoblada
- Red local
- Carretera asfaltada, vía de servicio

### Suelo edificado
- Casco urbano
- Urbanizaciones
- Zona Industrial
- Diseminados

### Red Eléctrica
- Línea eléctrica
- Línea eléctrica Alta Tensión

### Instal. y serv. básicos con afluencia de público
- Estación / Apeadero Autobús
- Centro de enseñanza
- Balsa / Piscina
- Polideportivo, pabellón, fútbol
- Centro social/ 3ª edad
- Museo / Teatro / Cine
- Biblioteca
- Centros comerciales
- Tienda de alimentación

N

el Cabeçol
Motor de les Rambles
Séquia Major de Sagunt
les Rambles
polígon industrial
CV-317
Riu Palància / Río Palancia
Avenida DE LA VILA
Camí del Barraquer
Avenida DE LA MALLADA
Avenida RACÓ DE L'HORTA
el Gomar
Motor de Queixalets
Camí de la Vallesa
Motor d'Entrambasagües
Casa de Molina
centre educatiu
centre comercial
Avenida ADVOCAT FAUSTO
Motor de Rodrigo
Casa de Noguera
Camí dels Rolls
V-23
la Vila
polígon industrial

AJUNTAMENT DE SAGUNT

# PLAN TERRITORIAL MUNICIPAL DE EMERGENCIAS DE SAGUNTO/ SAGUNT

**PLANO 05.04. EQUIPAMIENTOS Y SERVICIOS EN LOS NÚCLEOS. ZONA INTERNÚCLEOS, PAI FUSION.**

ESCALA 1:5.000

0 50 100 150 m

Edición: sep-23 (rev. feb-24)
Datum: ETRS89
Coordenadas: UTM Huso 30

Fuente Cartográfica
Base: ICV
Series 1:5.000 y 1:50.000

NUEVAS TECNOLOGIAS FORESTALES,S.L.

ntforest

INSTITUT CARTOGRÀFIC VALENCIÀ

736500 737000 737500 738000

4396000 4395500 4395000 4394500 4394000 4393500

Límite T.M.

Fisiografía

Cimas

- Cimas
- Puntos de cota principales
- Curvas de nivel

Hidrología

Hidrologia puntual

- Fuente
- Pozo

Hidrología lineal

- Acueducto
- Margen río aguas permanentes
- Cauce, barranco, no permanente
- Canal, acequia
- Río y aguas permanentes
- Cauce o lecho fluvial
- Lago o laguna
- Canal
- Marisma

- Ferrocarril

Red de carreteras principal

- Autopista
- Autovía
- Red Básica desdoblada
- Red básica única
- Red local desdoblada
- Red local
- Carretera asfaltada, vía de servicio

Suelo edificado

- Casco urbano
- Urbanizaciones
- Zona Industrial
- Diseminados

Red Eléctrica

- Línea eléctrica
- Línea eléctrica Alta Tensión

Instal. y serv. básicos con afluencia de público

- Estación / Apeadero Autobús
- Centro de enseñanza
- Balsa / Piscina
- Polideportivo, pabellón, fútbol
- Centro de atención primaria
- Hospital / Centro especialidades
- Centro social/ 3ª edad
- Biblioteca
- Tienda de alimentación
- Farmacia
- Hotel / Hostal / Pensión
- Centro o edificio religioso
- Monum. histórico, artístic o BIC

AJUNTAMENT DE SAGUNT

# PLAN TERRITORIAL MUNICIPAL DE EMERGENCIAS DE SAGUNTO/ SAGUNT

**PLANO 05.05. EQUIPAMIENTOS Y SERVICIOS EN LOS NÚCLEOS. NÚCLEO PUERTO DE SAGUNTO (OESTE).**

ESCALA 1:5.000

0 50 100 150 m

Edición: sep-23 (rev. feb-24)
Datum: ETRS89
Coordenadas: UTM Huso 30

Fuente Cartográfica
Base: ICV
Series 1:5.000 y 1:50.000

NUEVAS TECNOLOGIAS FORESTALES,S.L.

ntforest

INSTITUT CARTOGRÀFIC VALENCIÀ

738000 738500 739000 739500

4395500 4395000 4394500 4394000 4393500 4393000

Límite T.M.

## Fisiografía

### Cimas
- Cimas
- Puntos de cota principales
- Curvas de nivel

## Hidrología

### Hidrologia puntual
- Fuente
- Pozo

### Hidrología lineal
- Acueducto
- Margen río aguas permanentes
- Cauce, barranco, no permanente
- Canal, acequia
- Río y aguas permanentes
- Cauce o lecho fluvial
- Lago o laguna
- Canal
- Marisma

- Ferrocarril

### Red de carreteras principal
- Autopista
- Autovía
- Red Básica desdoblada
- Red básica única
- Red local desdoblada
- Red local
- Carretera asfaltada, vía de servicio

### Suelo edificado
- Casco urbano
- Urbanizaciones
- Zona Industrial
- Diseminados

### Red Eléctrica
- Línea eléctrica
- Línea eléctrica Alta Tensión

### Instal. y serv. básicos con afluencia de público
- Estación / Apeadero Autobús
- Centro de enseñanza
- Balsa / Piscina
- Polideportivo, pabellón, fútbol
- Centro de atención primaria
- Hospital / Centro especialidades
- Centro social/ 3ª edad
- Auditorio / Casa de la Cultura
- Centro social
- Museo / Teatro / Cine
- Biblioteca
- Tienda de alimentación
- Farmacia
- Hotel / Hostal / Pensión
- Centro o edificio religioso
- Monum. histórico, artístic o BIC

Riu Palància / Río Palancia

el Riu
Casa de les Palmeres
CV-3202
Plaza VORA RIU
Motor de Sant Josep
cementeri
Avenida ARQUITECTO ALFREDO SIMON
Plaza SAN FRANCISCO DE BORJA
Barri dels Metalls
Plaza CAP BLANC
Plaza EDUARDO MERELLO LLASERA
Plaza DE LOS PUEBLOS
Casa de Noguera
Plaza LOS JOVENES
Plaza ATLETA FRANCISCO JUAN LOPEZ
Plaza ONZE DE MARÇ
Barri de Vilamar
Plaza PICASSO
Plaza DE NOGUERA
Parc del Sanatori Vell
Avenida CAMP.MORVEDRE
Plaza MARE NOSTRUM
Barri del Fornàs
Plaza INDEPENDENCIA
Barri Obrer
Plaza RODRIGO
la Palmereta
Plaza SOL
Avenida MEDITERRANEO
Platja del Port de Sagunt
Plaza ESPAÑA
la Marina
Plaza 1 DE MAYO
Avenida JERONIMO ROURE
Avenida OJOS NEGROS
Avenida HORNOS ALTOS
Avenida TRES D'ABRIL
V-23
Port Industrial de Sagunt

AJUNTAMENT DE SAGUNT

**PLAN TERRITORIAL MUNICIPAL DE EMERGENCIAS DE SAGUNTO/ SAGUNT**

**PLANO 05.06. EQUIPAMIENTOS Y SERVICIOS EN LOS NÚCLEOS. NÚCLEO PUERTO DE SAGUNTO (ESTE).**

ESCALA 1:5.000

0 50 100 150 m

Edición: sep-23 (rev. feb-24)
Datum: ETRS89
Coordenadas: UTM Huso 30

Fuente Cartográfica
Base: ICV
Series 1:5.000 y 1:50.000

NUEVAS TECNOLOGIAS FORESTALES,S.L.

ntforest

INSTITUT CARTOGRÀFIC VALENCIÀ

738500 739000 739500 740000 740500

4393500 4393000 4392500 4392000 4391500 4391000 4390500

Port Industrial de Sagu

Platja del Port de Sagunt

V-23

Límite T.M.

## Fisiografía

### Cimas
- Cimas
- Puntos de cota principales
- Curvas de nivel

## Hidrología

### Hidrologia puntual
- Fuente
- Pozo

### Hidrología lineal
- Acueducto
- Margen río aguas permanentes
- Cauce, barranco, no permanente
- Canal, acequia
- Río y aguas permanentes
- Cauce o lecho fluvial
- Lago o laguna
- Canal
- Marisma

- Ferrocarril

### Red de carreteras principal
- Autopista
- Autovía
- Red Básica desdoblada
- Red básica única
- Red local desdoblada
- Red local
- Carretera asfaltada, vía de servicio

### Suelo edificado
- Casco urbano
- Urbanizaciones
- Zona Industrial
- Diseminados

### Red Eléctrica
- Línea eléctrica
- Línea eléctrica Alta Tensión

N

### Instal. y serv. básicos con afluencia de público
- Centro social/ 3ª edad
- Auditorio / Casa de la Cultura
- Museo / Teatro / Cine
- Farmacia
- Centro o edificio religioso
- Monum. histórico, artístic o BIC

AJUNTAMENT DE SAGUNT

# PLAN TERRITORIAL MUNICIPAL DE EMERGENCIAS DE SAGUNTO/ SAGUNT

**PLANO 05.07. EQUIPAMIENTOS Y SERVICIOS EN LOS NÚCLEOS. ZONA INTERIOR PUERTO.**

ESCALA 1:6.000

0 60 120 180 m

Edición: sep-23 (rev. feb-24)
Datum: ETRS89
Coordenadas: UTM Huso 30

Fuente Cartográfica
Base: ICV
Series 1:5.000 y 1:50.000

NUEVAS TECNOLOGIAS FORESTALES,S.L.

ntforest

INSTITUT CARTOGRÀFIC VALENCIÀ

734000 735000 736000 737000

4394000 4393000 4392000 4391000 4390000 4389000

Límite T.M.

**Fisiografía**

Cimas
- Cimas
- Puntos de cota principales
- Curvas de nivel

**Hidrología**

Hidrologia puntual
- Fuente
- Pozo

Hidrología lineal
- Acueducto
- Margen río aguas permanentes
- Cauce, barranco, no permanente
- Canal, acequia
- Río y aguas permanentes
- Cauce o lecho fluvial
- Lago o laguna
- Canal
- Marisma

- Ferrocarril

**Red de carreteras principal**
- Autopista
- Autovía
- Red Básica desdoblada
- Red básica única
- Red local desdoblada
- Red local
- Carretera asfaltada, vía de servicio

**Suelo edificado**
- Casco urbano
- Urbanizaciones
- Zona Industrial
- Diseminados

**Red Eléctrica**
- Línea eléctrica
- Línea eléctrica Alta Tensión

N

**Instal. y serv. básicos con afluencia de público**
- Tienda de alimentación
- Centro o edificio religioso
- Monum. histórico, artístic o BIC

# PLAN TERRITORIAL MUNICIPAL DE EMERGENCIAS DE SAGUNTO/ SAGUNT

**PLANO 05.08. EQUIPAMIENTOS Y SERVICIOS EN LOS NÚCLEOS. ZONA GRAU VELL, MARJAL DEL MORO Y P.I. PARC SAGUNT.**

ESCALA 1:10.000

0 100 200 300 m

Edición: sep-23 (rev. feb-24)
Datum: ETRS89
Coordenadas: UTM Huso 30

Fuente Cartográfica
Base: ICV
Series 1:5.000 y 1:50.000

AJUNTAMENT DE SAGUNT

NUEVAS TECNOLOGIAS FORESTALES,S.L.

ntforest

INSTITUT CARTOGRÀFIC VALENCIÀ

736500 737000 737500 738000 738500

4394500 4394000 4393500 4393000 4392500 4392000 4391500

Límite T.M.

**Fisiografía**

Cimas
- Cimas
- Puntos de cota principales
- Curvas de nivel

**Hidrología**

Hidrologia puntual
- Fuente
- Pozo

Hidrología lineal
- Acueducto
- Margen río aguas permanentes
- Cauce, barranco, no permanente
- Canal, acequia
- Río y aguas permanentes
- Cauce o lecho fluvial
- Lago o laguna
- Canal
- Marisma

Ferrocarril

**Red de carreteras principal**
- Autopista
- Autovía
- Red Básica desdoblada
- Red básica única
- Red local desdoblada
- Red local
- Carretera asfaltada, vía de servicio

**Suelo edificado**
- Casco urbano
- Urbanizaciones
- Zona Industrial
- Diseminados

**Red Eléctrica**
- Línea eléctrica
- Línea eléctrica Alta Tensión

N

**Instal. y serv. básicos con afluencia de público**
- Estación / Apeadero Autobús
- Centro de enseñanza
- Polideportivo, pabellón, fútbol
- Centro de atención primaria
- Hospital / Centro especialidades
- Centro social/ 3ª edad
- Auditorio / Casa de la Cultura
- Centro social
- Museo / Teatro / Cine
- Biblioteca
- Tienda de alimentación
- Farmacia
- Hotel / Hostal / Pensión
- Centro o edificio religioso
- Monum. histórico, artístic o BIC

Casa del Sarier · Barri del Ferroland · el Port de Sagunt · Parc del Sanatori Vell · Barri Obrer · la Palmereta · Barri de la Vallesa · Casa de Centurió · Labairent · Motor de la Vallesa · depuradora · Port Industrial de · Casa de Balala · central elèctrica · el Tamarit · Casa de Montsó · Gola del Colomer · Séquia del Rei

**PLAN TERRITORIAL MUNICIPAL DE EMERGENCIAS DE SAGUNTO/ SAGUNT**

**PLANO 05.09. EQUIPAMIENTOS Y SERVICIOS EN LOS NÚCLEOS. ZONA POL. IND. INGRUINSA, ALTOS HORNOS Y PUERTO.**

AJUNTAMENT DE SAGUNT

ESCALA 1:6.000

0 60 120 180 m

Edición: sep-23 (rev. feb-24)
Datum: ETRS89
Coordenadas: UTM Huso 30

Fuente Cartográfica
Base: ICV
Series 1:5.000 y 1:50.000

NUEVAS TECNOLOGIAS FORESTALES,S.L.

ntforest

INSTITUT CARTOGRÀFIC VALENCIÀ

734000 735000 736000

4396000 4395000 4394000 4393000 4392000

Límite T.M.

## Fisiografía

### Cimas
- Cimas
- Puntos de cota principales
- Curvas de nivel

## Hidrología

### Hidrologia puntual
- Fuente
- Pozo

### Hidrología lineal
- Acueducto
- Margen río aguas permanentes
- Cauce, barranco, no permanente
- Canal, acequia
- Río y aguas permanentes
- Cauce o lecho fluvial
- Lago o laguna
- Canal
- Marisma

### Red de carreteras principal
- Ferrocarril
- Autopista
- Autovía
- Red Básica desdoblada
- Red básica única
- Red local desdoblada
- Red local
- Carretera asfaltada, vía de servicio

### Suelo edificado
- Casco urbano
- Urbanizaciones
- Zona Industrial
- Diseminados

### Red Eléctrica
- Línea eléctrica
- Línea eléctrica Alta Tensión

### Instal. y serv. básicos con afluencia de público
- Estación / Apeadero Ferrocarril
- Estación / Apeadero Autobús
- Centro de enseñanza
- Balsa / Piscina
- Polideportivo, pabellón, fútbol
- Centro de atención primaria
- Centro social/ 3ª edad
- Centro social
- Museo / Teatro / Cine
- Biblioteca
- Centros comerciales
- Tienda de alimentación
- Farmacia
- Hotel / Hostal / Pensión
- Centro o edificio religioso
- Monum. histórico, artístic o BIC

# PLAN TERRITORIAL MUNICIPAL DE EMERGENCIAS DE SAGUNTO/ SAGUNT

**PLANO 05.10. EQUIPAMIENTOS Y SERVICIOS EN LOS NÚCLEOS. ZONA POL. IND. SEPES, CAMÍ LA MAR, EUCOLSA Y VALLESA**

ESCALA 1:7.500

0 75 150 225 m

Edición: sep-23 (rev. feb-24)
Datum: ETRS89
Coordenadas: UTM Huso 30

Fuente Cartográfica
Base: ICV
Series 1:5.000 y 1:50.000

NUEVAS TECNOLOGIAS FORESTALES,S.L.

730000 731000 732000 733000

4395000 4394000 4393000 4392000 4391000

Límite T.M.

## Fisiografía

### Cimas
- Cimas
- Puntos de cota principales
- Curvas de nivel

### Hidrología

#### Hidrologia puntual
- Fuente
- Pozo

#### Hidrología lineal
- Acueducto
- Margen río aguas permanentes
- Cauce, barranco, no permanente
- Canal, acequia
- Río y aguas permanentes
- Cauce o lecho fluvial
- Lago o laguna
- Canal
- Marisma

- Ferrocarril

### Red de carreteras principal
- Autopista
- Autovía
- Red Básica desdoblada
- Red básica única
- Red local desdoblada
- Red local
- Carretera asfaltada, vía de servicio

### Suelo edificado
- Casco urbano
- Urbanizaciones
- Zona Industrial
- Diseminados

### Red Eléctrica
- Línea eléctrica
- Línea eléctrica Alta Tensión

N

### Instal. y serv. básicos con afluencia de público
- Centro de enseñanza
- Polideportivo, pabellón, fútbol
- Centro social/ 3ª edad
- Centro social
- Museo / Teatro / Cine
- Farmacia
- Hotel / Hostal / Pensión
- Centro o edificio religioso
- Monum. histórico, artístic o BIC

AJUNTAMENT DE SAGUNT

# PLAN TERRITORIAL MUNICIPAL DE EMERGENCIAS DE SAGUNTO/ SAGUNT

**PLANO 05.11. EQUIPAMIENTOS Y SERVICIOS EN LOS NÚCLEOS. ZONA SUROESTE.**

ESCALA 1:10.000

0 100 200 300 m

Edición: sep-23 (rev. feb-24)
Datum: ETRS89
Coordenadas: UTM Huso 30

Fuente Cartográfica
Base: ICV
Series 1:5.000 y 1:50.000

NUEVAS TECNOLOGIAS FORESTALES,S.L.

ntforest

INSTITUT CARTOGRÀFIC VALENCIÀ

725000 726000 727000 728000

4394000 4393000 4392000 4391000 4390000 4389000

Límite T.M.

## Fisiografía

### Cimas
- Cimas
- Puntos de cota principales
- Curvas de nivel

## Hidrología

### Hidrologia puntual
- Fuente
- Pozo

### Hidrología lineal
- Acueducto
- Margen río aguas permanentes
- Cauce, barranco, no permanente
- Canal, acequia
- Río y aguas permanentes
- Cauce o lecho fluvial
- Lago o laguna
- Canal
- Marisma

- Ferrocarril

### Red de carreteras principal
- Autopista
- Autovía
- Red Básica desdoblada
- Red básica única
- Red local desdoblada
- Red local
- Carretera asfaltada, vía de servicio

### Suelo edificado
- Casco urbano
- Urbanizaciones
- Zona Industrial
- Diseminados

### Red Eléctrica
- Línea eléctrica
- Línea eléctrica Alta Tensión

### Instal. y serv. básicos con afluencia de público
- Zonas de acampada / Camping

N

# PLAN TERRITORIAL MUNICIPAL DE EMERGENCIAS DE SAGUNTO/ SAGUNT

**PLANO 05.12. EQUIPAMIENTOS Y SERVICIOS EN LOS NÚCLEOS. ZONA MONTEPICAIO, CALDERONA.**

ESCALA 1:10.000

0 100 200 300 m

Edición: sep-23 (rev. feb-24)
Datum: ETRS89
Coordenadas: UTM Huso 30

Fuente Cartográfica
Base: ICV
Series 1:5.000 y 1:50.000

AJUNTAMENT DE SAGUNT

NUEVAS TECNOLOGIAS FORESTALES,S.L.

ntforest

INSTITUT CARTOGRÀFIC VALENCIÀ

730000 731000 732000 733000

4397000 4396000 4395000 4394000

Límite T.M.

## Fisiografía

### Cimas
- Cimas
- Puntos de cota principales
- Curvas de nivel

## Hidrología

### Hidrologia puntual
- Fuente
- Pozo

### Hidrología lineal
- Acueducto
- Margen río aguas permanentes
- Cauce, barranco, no permanente
- Canal, acequia
- Río y aguas permanentes
- Cauce o lecho fluvial
- Lago o laguna
- Canal
- Marisma

- Ferrocarril

### Red de carreteras principal
- Autopista
- Autovía
- Red Básica desdoblada
- Red básica única
- Red local desdoblada
- Red local
- Carretera asfaltada, vía de servicio

### Suelo edificado
- Casco urbano
- Urbanizaciones
- Zona Industrial
- Diseminados

### Red Eléctrica
- Línea eléctrica
- Línea eléctrica Alta Tensión

### Instal. y serv. básicos con afluencia de público
- Centro de enseñanza
- Polideportivo, pabellón, fútbol
- Centro de atención primaria
- Centro social/ 3ª edad
- Tienda de alimentación
- Farmacia
- Hotel / Hostal / Pensión
- Centro o edificio religioso
- Monum. histórico, artístic o BIC

N

AJUNTAMENT DE SAGUNT

# PLAN TERRITORIAL MUNICIPAL DE EMERGENCIAS DE SAGUNTO/ SAGUNT

**PLANO 05.13. EQUIPAMIENTOS Y SERVICIOS EN LOS NÚCLEOS. ZONA PLA D'EN BOU, LA PINADA Y PERUGA**

ESCALA 1:7.500

0 75 150 225 m

Edición: sep-23 (rev. feb-24)
Datum: ETRS89
Coordenadas: UTM Huso 30

Fuente Cartográfica
Base: ICV
Series 1:5.000 y 1:50.000

NUEVAS TECNOLOGIAS FORESTALES,S.L.

ntforest

INSTITUT CARTOGRÀFIC VALENCIÀ

730000 731000 732000

4401000 4400000 4399000 4398000 4397000

Límite T.M.

**Fisiografía**

Cimas
- Cimas
- Puntos de cota principales
- Curvas de nivel

**Hidrología**

Hidrologia puntual
- Fuente
- Pozo

Hidrología lineal
- Acueducto
- Margen río aguas permanentes
- Cauce, barranco, no permanente
- Canal, acequia
- Río y aguas permanentes
- Cauce o lecho fluvial
- Lago o laguna
- Canal
- Marisma

Ferrocarril

**Red de carreteras principal**
- Autopista
- Autovía
- Red Básica desdoblada
- Red básica única
- Red local desdoblada
- Red local
- Carretera asfaltada, vía de servicio

**Suelo edificado**
- Casco urbano
- Urbanizaciones
- Zona Industrial
- Diseminados

**Red Eléctrica**
- Línea eléctrica
- Línea eléctrica Alta Tensión

Instal. y serv. básicos con afluencia de público
- Zonas recreativas
- Centro de enseñanza

# AJUNTAMENT DE SAGUNT

# PLAN TERRITORIAL MUNICIPAL DE EMERGENCIAS DE SAGUNTO/ SAGUNT

**PLANO 05.14. EQUIPAMIENTOS Y SERVICIOS EN LOS NÚCLEOS. ZONA CAMÍ VELL DE TEROL.**

ESCALA 1:7.500

0 75 150 225 m

Edición: sep-23 (rev. feb-24)
Datum: ETRS89
Coordenadas: UTM Huso 30

Fuente Cartográfica
Base: ICV
Series 1:5.000 y 1:50.000

NUEVAS TECNOLOGIAS FORESTALES,S.L.

ntforest

INSTITUT CARTOGRÀFIC VALENCIÀ

732000 733000 734000

4401000 4400000 4399000 4398000

Límite T.M.

Fisiografía

Cimas

- Cimas
- Puntos de cota principales
- Curvas de nivel

Hidrología

Hidrologia puntual

- Fuente
- Pozo

Hidrología lineal

- Acueducto
- Margen río aguas permanentes
- Cauce, barranco, no permanente
- Canal, acequia
- Río y aguas permanentes
- Cauce o lecho fluvial
- Lago o laguna
- Canal
- Marisma

- Ferrocarril

Red de carreteras principal

- Autopista
- Autovía
- Red Básica desdoblada
- Red básica única
- Red local desdoblada
- Red local
- Carretera asfaltada, vía de servicio

Suelo edificado

- Casco urbano
- Urbanizaciones
- Zona Industrial
- Diseminados

Red Eléctrica

- Línea eléctrica
- Línea eléctrica Alta Tensión

Instal. y serv. básicos con afluencia de público

- Centro o edificio religioso
- Centro de enseñanza

N

# PLAN TERRITORIAL MUNICIPAL DE EMERGENCIAS DE SAGUNTO/ SAGUNT

**PLANO 05.15. EQUIPAMIENTOS Y SERVICIOS EN LOS NÚCLEOS. ZONA TRES BARRANCS, INTERIOR.**

ESCALA 1:7.500

0 75 150 225 m

Edición: sep-23 (rev. feb-24)
Datum: ETRS89
Coordenadas: UTM Huso 30

Fuente Cartográfica
Base: ICV
Series 1:5.000 y 1:50.000

AJUNTAMENT DE SAGUNT

NUEVAS TECNOLOGIAS FORESTALES,S.L.

ntforest

INSTITUT CARTOGRÀFIC VALENCIÀ

729000 730000 731000

4405000 4404000 4403000 4402000 4401000

Límite T.M.

Fisiografía

Cimas

- Cimas
- Puntos de cota principales
- Curvas de nivel

Hidrología

Hidrologia puntual

- Fuente
- Pozo

Hidrología lineal

- Acueducto
- Margen río aguas permanentes
- Cauce, barranco, no permanente
- Canal, acequia
- Río y aguas permanentes
- Cauce o lecho fluvial
- Lago o laguna
- Canal
- Marisma

- Ferrocarril

Red de carreteras principal

- Autopista
- Autovía
- Red Básica desdoblada
- Red básica única
- Red local desdoblada
- Red local
- Carretera asfaltada, vía de servicio

Suelo edificado

- Casco urbano
- Urbanizaciones
- Zona Industrial
- Diseminados

Red Eléctrica

- Línea eléctrica
- Línea eléctrica Alta Tensión

Instal. y serv. básicos con afluencia de público

- Zonas recreativas

- Monum. histórico, artístic o BIC

N

# PLAN TERRITORIAL MUNICIPAL DE EMERGENCIAS DE SAGUNTO/ SAGUNT

## PLANO 05.16. EQUIPAMIENTOS Y SERVICIOS EN LOS NÚCLEOS. ZONA POVITXOL, EN PERE GIL.

ESCALA 1:7.500

0 75 150 225 m

Edición: sep-23 (rev. feb-24)
Datum: ETRS89
Coordenadas: UTM Huso 30

Fuente Cartográfica
Base: ICV
Series 1:5.000 y 1:50.000

AJUNTAMENT DE SAGUNT

NUEVAS TECNOLOGIAS FORESTALES,S.L.

ntforest

INSTITUT CARTOGRÀFIC VALENCIÀ

729000 730000 731000

4409000 4408000 4407000 4406000 4405000

Límite T.M.

## Fisiografía

### Cimas
- Cimas
- Puntos de cota principales
- Curvas de nivel

## Hidrología

### Hidrologia puntual
- Fuente
- Pozo

### Hidrología lineal
- Acueducto
- Margen río aguas permanentes
- Cauce, barranco, no permanente
- Canal, acequia
- Río y aguas permanentes
- Cauce o lecho fluvial
- Lago o laguna
- Canal
- Marisma

### Instal. y serv. básicos con afluencia de público
- Zonas recreativas
- Ferrocarril

### Red de carreteras principal
- Autopista
- Autovía
- Red Básica desdoblada
- Red básica única
- Red local desdoblada
- Red local
- Carretera asfaltada, vía de servicio

### Suelo edificado
- Casco urbano
- Urbanizaciones
- Zona Industrial
- Diseminados

### Red Eléctrica
- Línea eléctrica
- Línea eléctrica Alta Tensión

N

Fuente de Escalas
el Colom
Lloma dels Tres Termes
Alto de la Mina (483 m)
Barranc del Colom
Campament Municipal d'Escales
la Mallada
Escales
Coves del Tio Miquel
el Bonellet
Muntanya de la Mina
el Coscollar
Corral d'Antolí
Corral de Miquel
el Botjar
la Crespa
Coves de Cesari
Pla de Cerverola
el Picaio
Capellades
el Rodeno
camp de tir
Muntanya de l'Hostalera (357 m)
els Algepsars dels Flares
Pla de Fita
el Clot de Fita
l'Estepar
Fontanelles
el Canyaret
Muntanyeta de Fava
N-225

**AJUNTAMENT DE SAGUNT**

# PLAN TERRITORIAL MUNICIPAL DE EMERGENCIAS DE SAGUNTO/ SAGUNT

**PLANO 05.17. EQUIPAMIENTOS Y SERVICIOS EN LOS NÚCLEOS. ZONA CODOVAL, ESCALES.**

ESCALA 1:7.500

0 75 150 225 m

Edición: sep-23 (rev. feb-24)
Datum: ETRS89
Coordenadas: UTM Huso 30

Fuente Cartográfica
Base: ICV
Series 1:5.000 y 1:50.000

NUEVAS TECNOLOGIAS FORESTALES,S.L.

ntforest

INSTITUT CARTOGRÀFIC VALENCIÀ

725000 730000 735000 740000

4405000 4400000 4395000 4390000

Límite T.M.

## Fisiografía

### Cimas
- Cimas
- Puntos de cota principales
- Curvas de nivel

### Hidrología
#### Hidrologia puntual
- Fuente
- Pozo

#### Hidrología lineal
- Acueducto
- Margen río aguas permanentes
- Cauce, barranco, no permanente
- Canal, acequia
- Río y aguas permanentes
- Cauce o lecho fluvial
- Lago o laguna
- Canal
- Marisma

### Red de carreteras principal
- Autopista
- Autovía
- Red Básica desdoblada
- Red básica única
- Red local desdoblada
- Red local
- Carretera asfaltada, vía de servicio

### Suelo edificado
- Casco urbano
- Urbanizaciones
- Zona Industrial
- Diseminados

### Red Eléctrica
- Línea eléctrica
- Línea eléctrica Alta Tensión

- Ferrocarril

## Recursos, servicios y centros operativos
- Estación / Apeadero Ferrocarril
- Estación / Apeadero Autobús
- Puerto
- Hospital / Centro especialidades
- Ayuntamiento
- Edificio municipal
- Almacén municipal
- Policía local
- Guardia civil
- Cuerpo Nacional de Policía
- Bomberos

PLANO 06.01

PLANO 06.02

PLANO 06.03

PLANO 06.04

AJUNTAMENT DE SAGUNT

# PLAN TERRITORIAL MUNICIPAL DE EMERGENCIAS DE SAGUNTO/ SAGUNT

**PLANO 06.00. RECURSOS PARA LA GESTIÓN DE LA EMERGENCIA EN EL TÉRMINO MUNICIPAL Y PLANO GUIA.**

ESCALA 1:40.000

0 400 800 1200 m

Edición: sep-23 (rev. feb-24)
Datum: ETRS89
Coordenadas: UTM Huso 30

Fuente Cartográfica
Base: ICV
Series 1:5.000 y 1:50.000

NUEVAS TECNOLOGIAS FORESTALES,S.L.

ntforest

INSTITUT CARTOGRÀFIC VALENCIÀ

733000 733500 734000 734500

4397000 4396500 4396000 4395500 4395000 4394500

Límite T.M.

Fisiografía

Cimas

- Cimas
- Puntos de cota principales
- Curvas de nivel

Hidrología

Hidrologia puntual

- Fuente
- Pozo

Hidrología lineal

- Acueducto
- Margen río aguas permanentes
- Cauce, barranco, no permanente
- Canal, acequia
- Río y aguas permanentes
- Cauce o lecho fluvial
- Lago o laguna
- Canal
- Marisma

Ferrocarril

Red de carreteras principal

- Autopista
- Autovía
- Red Básica desdoblada
- Red básica única
- Red local desdoblada
- Red local
- Carretera asfaltada, vía de servicio

Suelo edificado

- Casco urbano
- Urbanizaciones
- Zona Industrial
- Diseminados

Red Eléctrica

- Línea eléctrica
- Línea eléctrica Alta Tensión

Recursos, servicios y centros operativos

- Estación / Apeadero Ferrocarril
- Estación / Apeadero Autobús
- Ayuntamiento
- Edificio municipal
- Bomberos
- Protección civil
- Empresa constructora/ apoyo
- Empresa de Servicios Básicos

N

AJUNTAMENT DE SAGUNT

# PLAN TERRITORIAL MUNICIPAL DE EMERGENCIAS DE SAGUNTO/ SAGUNT

**PLANO 06.01. RECURSOS PARA LA GESTIÓN DE LA EMERGENCIA.NÚCLEO URBANO DE SAGUNTO**

ESCALA 1:40.000

0 50 100 150 m

Edición: sep-23 (rev. feb-24)
Datum: ETRS89
Coordenadas: UTM Huso 30

Fuente Cartográfica
Base: ICV
Series 1:5.000 y 1:50.000

NUEVAS TECNOLOGIAS FORESTALES,S.L.

ntforest

INSTITUT CARTOGRÀFIC VALENCIÀ

734500 735000 735500 736000

4396500 4396000 4395500 4395000 4394500 4394000

Límite T.M.

## Fisiografía

### Cimas
- Cimas
- Puntos de cota principales
- Curvas de nivel

## Hidrología

### Hidrologia puntual
- Fuente
- Pozo

### Hidrología lineal
- Acueducto
- Margen río aguas permanentes
- Cauce, barranco, no permanente
- Canal, acequia
- Río y aguas permanentes
- Cauce o lecho fluvial
- Lago o laguna
- Canal
- Marisma

- Ferrocarril

### Red de carreteras principal
- Autopista
- Autovía
- Red Básica desdoblada
- Red básica única
- Red local desdoblada
- Red local
- Carretera asfaltada, vía de servicio

### Suelo edificado
- Casco urbano
- Urbanizaciones
- Zona Industrial
- Diseminados

### Red Eléctrica
- Línea eléctrica
- Línea eléctrica Alta Tensión

## Recursos, servicios y centros operativos
- Estación / Apeadero Autobús
- Almacén municipal
- Policía local
- Bomberos
- Empresa constructora/ apoyo

AJUNTAMENT DE SAGUNT

# PLAN TERRITORIAL MUNICIPAL DE EMERGENCIAS DE SAGUNTO/ SAGUNT

**PLANO 06.02. RECURSOS PARA LA GESTIÓN DE LA EMERGENCIA. ZONA INTERNUCLEOS, PAI FUSION**

ESCALA 1:40.000

0 50 100 150 m

Edición: sep-23 (rev. feb-24)
Datum: ETRS89
Coordenadas: UTM Huso 30

Fuente Cartográfica
Base: ICV
Series 1:5.000 y 1:50.000

NUEVAS TECNOLOGIAS FORESTALES,S.L.

ntforest

INSTITUT CARTOGRÀFIC VALENCIÀ

736500 737000 737500 738000

4396000 4395500 4395000 4394500 4394000 4393500

Límite T.M.

## Fisiografía

### Cimas
- Cimas
- Puntos de cota principales
- Curvas de nivel

## Hidrología

### Hidrologia puntual
- Fuente
- Pozo

### Hidrología lineal
- Acueducto
- Margen río aguas permanentes
- Cauce, barranco, no permanente
- Canal, acequia
- Río y aguas permanentes
- Cauce o lecho fluvial
- Lago o laguna
- Canal
- Marisma

## Recursos, servicios y centros operativos
- Estación / Apeadero Autobús
- Hospital / Centro especialidades
- Edificio municipal
- Almacén municipal
- Policía local
- Guardia civil
- Empresa de transportes
- Empresa constructora/ apoyo
- Empresa de Servicios Básicos

- Ferrocarril

## Red de carreteras principal
- Autopista
- Autovía
- Red Básica desdoblada
- Red básica única
- Red local desdoblada
- Red local
- Carretera asfaltada, vía de servicio

## Suelo edificado
- Casco urbano
- Urbanizaciones
- Zona Industrial
- Diseminados

## Red Eléctrica
- Línea eléctrica
- Línea eléctrica Alta Tensión

N

# PLAN TERRITORIAL MUNICIPAL DE EMERGENCIAS DE SAGUNTO/ SAGUNT

**PLANO 06.03. RECURSOS PARA LA GESTIÓN DE LA EMERGENCIA. NÚCLEO PUERTO DE SAGUNTO (OESTE).**

AJUNTAMENT DE SAGUNT

ESCALA 1:40.000

0 50 100 150 m

Edición: sep-23 (rev. feb-24)
Datum: ETRS89
Coordenadas: UTM Huso 30

Fuente Cartográfica
Base: ICV
Series 1:5.000 y 1:50.000

NUEVAS TECNOLOGIAS FORESTALES,S.L.

ntforest

INSTITUT CARTOGRÀFIC VALENCIÀ

738000 738500 739000 739500

4395500 4395000 4394500 4394000 4393500 4393000

Límite T.M.

**Fisiografía**

Cimas
- Cimas
- Puntos de cota principales
- Curvas de nivel

**Hidrología**

Hidrologia puntual
- Fuente
- Pozo

Hidrología lineal
- Acueducto
- Margen río aguas permanentes
- Cauce, barranco, no permanente
- Canal, acequia
- Río y aguas permanentes
- Cauce o lecho fluvial
- Lago o laguna
- Canal
- Marisma

- Ferrocarril

**Red de carreteras principal**
- Autopista
- Autovía
- Red Básica desdoblada
- Red básica única
- Red local desdoblada
- Red local
- Carretera asfaltada, vía de servicio

**Suelo edificado**
- Casco urbano
- Urbanizaciones
- Zona Industrial
- Diseminados

**Red Eléctrica**
- Línea eléctrica
- Línea eléctrica Alta Tensión

**Recursos, servicios y centros operativos**
- Estación / Apeadero Autobús
- Hospital / Centro especialidades
- Ayuntamiento
- Edificio municipal
- Guardia civil
- Cuerpo Nacional de Policía
- Empresa de transportes
- Voluntarios Cruz Roja

N

# PLAN TERRITORIAL MUNICIPAL DE EMERGENCIAS DE SAGUNTO/ SAGUNT

**PLANO 06.04. RECURSOS PARA LA GESTIÓN DE LA EMERGENCIA. NÚCLEO PUERTO DE SAGUNTO (ESTE).**

ESCALA 1:40.000

0 50 100 150 m

Edición: sep-23 (rev. feb-24)
Datum: ETRS89
Coordenadas: UTM Huso 30

Fuente Cartográfica
Base: ICV
Series 1:5.000 y 1:50.000

NUEVAS TECNOLOGIAS FORESTALES,S.L.

725000 730000 735000 740000

4410000 4405000 4400000 4395000 4390000

Límite T.M.

**Fisiografía**
- Cimas
- Puntos de cota principales
- Curvas de nivel

**Hidrología**

Hidrologia puntual
- Fuente
- Pozo

Hidrología lineal
- Acueducto
- Margen río aguas permanentes
- Cauce, barranco, no permanente
- Canal, acequia
- Río y aguas permanentes
- Cauce o lecho fluvial
- Lago o laguna
- Canal
- Marisma

**Superficie forestal**
- Suelo Forestal PATFOR
- No forestal afecc. Incendios/ plagas

**Puntos de Abastecimiento de Agua**
- Específico Autobomba
- Uso Múltiple Autobomba
- Uso Múltiple Autobomba y Helicóptero

**Espacios Naturales Protegidos**
- Parque Natural
- Catálogo de Zonas Húmedas
- Red Natura 2000
- Microrreserva
- Paraje Natural Municipal

**Elementos de riesgo y vulnerables**
- Posible zona de aterrizaje
- Repetidor de comunicaciones
- Hospital / Centro especialidades
- Zonas de acampada / Camping
- Monumento histórico, artístico o BIC
- Zona de vertido / punto recogida residuos
- Zonas de disparo de fuegos artificiales
- Subestación
- Estación de combustible
- Industria aislada o polígono industrial

**Infraestructuras de servicios**

Puntuales
- Torre eléctrica
- Poste tendido eléctrico
- Antena repetidora
- Yacimiento arqueológico

LinealesServicios
- Conducción de abastecimiento
- Línea eléctrica
- Línea eléctrica Alta Tensión

**Suelo edificado**
- Urbana
- Aislada
- Industrial
- Ferrocarril

**Red de carreteras principal**
- Autopista
- Autovía
- Red Básica desdoblada
- Red básica única
- Red local desdoblada
- Red local
- Carretera asfaltada, vía de servicio

**Áreas Cortafuegos Existentes**
- 1 Por adaptar
- 2 Ejecutado
- 2 Por adaptar
- 2 Sin actuación

N

AJUNTAMENT DE SAGUNT

# PLAN TERRITORIAL MUNICIPAL DE EMERGENCIAS DE SAGUNTO/ SAGUNT

**PLANO 07.01. RIESGO DE INCENDIOS FORESTALES**

ESCALA 1:40.000

0 400 800 1200 m

Edición: Septiembre 2023
Datum: ETRS89
Coordenadas: UTM Huso 30

Fuente Cartográfica
Base: ICV
Series 1:5.000 y 1:50.000

NUEVAS TECNOLOGIAS FORESTALES,S.L.

ntforest

INSTITUT CARTOGRÀFIC VALENCIÀ

725000 730000 735000 740000

4410000 4405000 4400000 4395000 4390000

Límite T.M.

## Fisiografía
- Cimas
- Puntos de cota principales
- Curvas de nivel

## Hidrología
### Hidrologia puntual
- Fuente
- Pozo

### Hidrología lineal
- Acueducto
- Margen río aguas permanentes
- Cauce, barranco, no permanente
- Canal, acequia
- Río y aguas permanentes
- Cauce o lecho fluvial
- Lago o laguna
- Canal
- Marisma

## Infraestructuras de servicios
### Puntuales
- Torre eléctrica
- Poste tendido eléctrico
- Antena repetidora
- Yacimiento arqueológico

### LinealesServicios
- Conducción de abastecimiento
- Línea eléctrica
- Línea eléctrica Alta Tensión

### Suelo edificado
- Urbana
- Aislada
- Industrial
- Ferrocarril

### Red de carreteras principal
- Autopista
- Autovía
- Red Básica desdoblada
- Red básica única
- Red local desdoblada
- Red local
- Carretera asfaltada, vía de servicio

## Nivel de peligrosidad por inundación
- 1. Inundación frecuente (T=25) y calado alto (>0,8 m)
- 2. Inundación ocasional (T=100) y calado alto (>0,8 m)
- 3. Inundación frecuente (T=25) y calado bajo (<0,8 m)
- 4. Inundación ocasional (T=100) y calado bajo (<0,8 m)
- 5. Inundación excepcional (T=500) y calado alto (>0,8 m)
- 6. Inundación excepcional (T=500) y calado bajo (<0,8 m)
- Peligrosidad geomorfológica

## Elementos en zonas de riesgo
- Gasolinera
- Polideportivo, pabellón, fútbol
- Hospital / Centro especialidades
- Zonas de acampada / Camping
- Industria aislada o polígono industrial

Alto de la Mina (483 m)
Muntanya de l'Hostalera (357 m)
Muntanya de la Frontera (377 m)
Penyes de Guaita (403 m)
El Pallerás (399 m)
El Picaio (372 m)

**AJUNTAMENT DE SAGUNT**

# PLAN TERRITORIAL MUNICIPAL DE EMERGENCIAS DE SAGUNTO/ SAGUNT

**PLANO 07.02. RIESGO DE INUNDACIONES**

ESCALA 1:40.000

0 400 800 1200 m

Edición: Septiembre 2023
Datum: ETRS89
Coordenadas: UTM Huso 30

Fuente Cartográfica
Base: ICV
Series 1:5.000 y 1:50.000

NUEVAS TECNOLOGIAS FORESTALES,S.L.

ntforest

INSTITUT CARTOGRÀFIC VALENCIÀ

732000 733000 734000 735000

4397000 4396000 4395000 4394000 4393000 4392000

Límite T.M.

**Fisiografía**

Cimas
- Puntos de cota principales
- Curvas de nivel

**Hidrología**

Hidrologia puntual
- Fuente
- Pozo

Hidrología lineal
- Acueducto
- Margen río aguas permanentes
- Cauce, barranco, no permanente
- Canal, acequia
- Río y aguas permanentes
- Cauce o lecho fluvial
- Lago o laguna
- Canal
- Marisma

**Suelo edificado**
- Urbana
- Aislada
- Industrial
- Ferrocarril

**Red de carreteras principal**
- Autopista
- Autovía
- Red Básica desdoblada
- Red básica única
- Red local desdoblada
- Red local
- Carretera asfaltada, vía de servicio

**Edad de los edificios**
- Anterior a 1900
- 1901 - 1941
- 1941 - 1951
- 1951 - 1961
- 1961 - 1971
- 1971 - 1981
- 1981 - 1995
- 1995 - 2003
- 2003 - Actualidad

**Elementos vulnerables y con afluencia de público**
- Estación / Apeadero Ferrocarril
- Gasolinera
- Centro de enseñanza
- Polideportivo, pabellón, fútbol
- Centro de atención primaria
- Hospital / Centro especialidades
- Centro social/ 3ª edad
- Centros comerciales
- Ayuntamiento
- Policía local
- Guardia civil
- Bomberos

ZONA ESTACIÓN DE LES VALLS

URBANIZACIÓN MONASTERIOS

URBANIZACIÓN MONTEPICAIO

AJUNTAMENT DE SAGUNT

# PLAN TERRITORIAL MUNICIPAL DE EMERGENCIAS DE SAGUNTO/ SAGUNT

**PLANO 07.03A. RIESGO SÍSMICO. EDAD DE LOS EDIFICIOS. ZONA NÚCLEO SAGUNTO**

ESCALA 1:10.000

0 100 200 300 m

Edición: Septiembre 2023
Datum: ETRS89
Coordenadas: UTM Huso 30

Fuente Cartográfica
Base: ICV
Series 1:5.000 y 1:50.000

NUEVAS TECNOLOGIAS FORESTALES,S.L.

ntforest

INSTITUT CARTOGRÀFIC VALENCIÀ

732000 733000 734000 735000

4397000 4396000 4395000 4394000 4393000 4392000

Límite T.M.

## Fisiografía

### Cimas
- Puntos de cota principales
- Curvas de nivel

## Hidrología

### Hidrologia puntual
- Fuente
- Pozo

### Hidrología lineal
- Acueducto
- Margen río aguas permanentes
- Cauce, barranco, no permanente
- Canal, acequia
- Río y aguas permanentes
- Cauce o lecho fluvial
- Lago o laguna
- Canal
- Marisma

### Suelo edificado
- Urbana
- Aislada
- Industrial
- Ferrocarril

### Red de carreteras principal
- Autopista
- Autovía
- Red Básica desdoblada
- Red básica única
- Red local desdoblada
- Red local
- Carretera asfaltada, vía de servicio

### Altura de los edificios (plantas)
- Solar o sin altura
- I
- II
- III
- IV
- V
- VI
- VII
- VIII
- IX
- X
- XI
- XII
- XIII

### Elementos vulnerables y con afluencia de público
- Estación / Apeadero Ferrocarril
- Gasolinera
- Centro de enseñanza
- Polideportivo, pabellón, fútbol
- Centro de atención primaria
- Hospital / Centro especialidades
- Centro social/ 3ª edad
- Centros comerciales
- Ayuntamiento
- Policía local
- Guardia civil
- Bomberos

ZONA ESTACIÓN DE LES VALLS

URBANIZACIÓN MONASTERIOS

URBANIZACIÓN MONTEPICAIO

AJUNTAMENT DE SAGUNT

# PLAN TERRITORIAL MUNICIPAL DE EMERGENCIAS DE SAGUNTO/ SAGUNT

**PLANO 07.03B. RIESGO SÍSMICO. ALTURA DE LOS EDIFICIOS. ZONA NÚCLEO SAGUNTO**

ESCALA 1:10.000

0 100 200 300 m

Edición: Septiembre 2023
Datum: ETRS89
Coordenadas: UTM Huso 30

Fuente Cartográfica
Base: ICV
Series 1:5.000 y 1:50.000

NUEVAS TECNOLOGIAS FORESTALES,S.L.

ntforest

INSTITUT CARTOGRÀFIC VALENCIÀ

736000 737000 738000 739000

4397000 4396000 4395000 4394000 4393000 4392000

ZONA L' ALMARDÀ Y CORINTO. ESCALA 1:15.000

Límite T.M.

**Fisiografía**

Cimas
- Puntos de cota principales
- Curvas de nivel

**Hidrología**

Hidrologia puntual
- Fuente
- Pozo

Hidrología lineal
- Acueducto
- Margen río aguas permanentes
- Cauce, barranco, no permanente
- Canal, acequia
- Río y aguas permanentes
- Cauce o lecho fluvial
- Lago o laguna
- Canal
- Marisma

Suelo edificado
- Urbana
- Aislada
- Industrial
- Ferrocarril

Red de carreteras principal
- Autopista
- Autovía
- Red Básica desdoblada
- Red básica única
- Red local desdoblada
- Red local
- Carretera asfaltada, vía de servicio

**Edad de los edificios**
- Anterior a 1900
- 1901 - 1941
- 1941 - 1951
- 1951 - 1961
- 1961 - 1971
- 1971 - 1981
- 1981 - 1995
- 1995 - 2003
- 2003 - Actualidad

**Elementos vulnerables y con afluencia de público**
- Estación / Apeadero Ferrocarril
- Gasolinera
- Centro de enseñanza
- Polideportivo, pabellón, fútbol
- Centro de atención primaria
- Hospital / Centro especialidades
- Centro social/ 3ª edad
- Centros comerciales
- Ayuntamiento
- Policía local
- Guardia civil
- Bomberos

URBANIZACIÓN MONASTERIOS

URBANIZACIÓN MONTEPICAIO

AJUNTAMENT DE SAGUNT

**PLAN TERRITORIAL MUNICIPAL DE EMERGENCIAS DE SAGUNTO/ SAGUNT**

**PLANO 07.03C. RIESGO SÍSMICO. EDAD DE LOS EDIFICIOS. ZONA PUERTO DE SAGUNTO**

ESCALA 1:10.000

0 100 200 300 m

Edición: Septiembre 2023
Datum: ETRS89
Coordenadas: UTM Huso 30

Fuente Cartográfica
Base: ICV
Series 1:5.000 y 1:50.000

NUEVAS TECNOLOGIAS FORESTALES,S.L.

ntforest

INSTITUT CARTOGRÀFIC VALENCIÀ

736000 737000 738000 739000

4397000 4396000 4395000 4394000 4393000 4392000

ZONA L' ALMARDÀ Y CORINTO. ESCALA 1:15.000

Límite T.M.

## Fisiografía

### Cimas
- Puntos de cota principales
- Curvas de nivel

## Hidrología

### Hidrologia puntual
- Fuente
- Pozo

### Hidrología lineal
- Acueducto
- Margen río aguas permanentes
- Cauce, barranco, no permanente
- Canal, acequia
- Río y aguas permanentes
- Cauce o lecho fluvial
- Lago o laguna
- Canal
- Marisma

### Suelo edificado
- Urbana
- Aislada
- Industrial
- Ferrocarril

### Red de carreteras principal
- Autopista
- Autovía
- Red Básica desdoblada
- Red básica única
- Red local desdoblada
- Red local
- Carretera asfaltada, vía de servicio

### Altura de los edificios (plantas)
- Solar o sin altura
- I
- II
- III
- IV
- V
- VI
- VII
- VIII
- IX
- X
- XI
- XII
- XIII

### Elementos vulnerables y con afluencia de público
- Estación / Apeadero Ferrocarril
- Gasolinera
- Centro de enseñanza
- Polideportivo, pabellón, fútbol
- Centro de atención primaria
- Hospital / Centro especialidades
- Centro social/ 3ª edad
- Centros comerciales
- Ayuntamiento
- Policía local
- Guardia civil
- Bomberos

URBANIZACIÓN MONASTERIOS

URBANIZACIÓN MONTEPICAIO

AJUNTAMENT DE SAGUNT

# PLAN TERRITORIAL MUNICIPAL DE EMERGENCIAS DE SAGUNTO/ SAGUNT

**PLANO 07.03D. RIESGO SÍSMICO. ALTURA DE LOS EDIFICIOS. ZONA PUERTO DE SAGUNTO**

ESCALA 1:10.000

0 100 200 300 m

Edición: Septiembre 2023
Datum: ETRS89
Coordenadas: UTM Huso 30

Fuente Cartográfica
Base: ICV
Series 1:5.000 y 1:50.000

NUEVAS TECNOLOGIAS FORESTALES,S.L.

ntforest

INSTITUT CARTOGRÀFIC VALENCIÀ

725000 730000 735000 740000

4410000 4405000 4400000 4395000 4390000

Alto de la Mina (483 m)
Muntanya de l'Hostalera (357 m)
Muntanya de la Frontera (377 m)
Penyes de Guaita (403 m)
El Pallerás (399 m)
El Picaio (372 m)

## Límite T.M.

## Fisiografía
- Cimas
- Puntos de cota principales
- Curvas de nivel

## Hidrología
### Hidrologia puntual
- Fuente
- Pozo

### Hidrología lineal
- Acueducto
- Margen río aguas permanentes
- Cauce, barranco, no permanente
- Canal, acequia
- Río y aguas permanentes
- Cauce o lecho fluvial
- Lago o laguna
- Canal
- Marisma

## Infraestructuras de servicios
### Puntuales
- Torre eléctrica
- Poste tendido eléctrico
- Antena repetidora
- Yacimiento arqueológico

### LinealesServicios
- Conducción de abastecimiento
- Línea eléctrica
- Línea eléctrica Alta Tensión

### Suelo edificado
- Urbana
- Aislada
- Industrial
- Ferrocarril

### Red de carreteras principal
- Autopista
- Autovía
- Red Básica desdoblada
- Red básica única
- Red local desdoblada
- Red local
- Carretera asfaltada, vía de servicio

## Zonas con riesgo de deslizamiento
- Riesgo de deslizamiento bajo
- Riesgo de deslizamiento medio
- Riesgo de desprendimientos
- Zonas puntuales de riesgo de desliz/ desprend.

## Elementos en zonas de riesgo
- Posible zona de aterrizaje
- Depuradora
- Subestación eléctrica
- Gasolinera
- Repetidor de comunicaciones
- Polideportivo, pabellón, fútbol
- Centro de atención primaria
- Hospital / Centro especialidades
- Centros comerciales
- Monumento histórico, artístico o BIC

AJUNTAMENT DE SAGUNT

# PLAN TERRITORIAL MUNICIPAL DE EMERGENCIAS DE SAGUNTO/ SAGUNT

## PLANO 07.04. RIESGO DE DESLIZAMIENTOS Y DESPRENDIMIENTOS

ESCALA 1:40.000

0 400 800 1200 m

Edición: Septiembre 2023
Datum: ETRS89
Coordenadas: UTM Huso 30

Fuente Cartográfica
Base: ICV
Series 1:5.000 y 1:50.000

NUEVAS TECNOLOGIAS FORESTALES,S.L.

ntforest

INSTITUT CARTOGRÀFIC VALENCIÀ

725000 730000 735000 740000

4405000 4400000 4395000 4390000

Límite T.M.

**Fisiografía**

Cimas
- Cimas
- Puntos de cota principales
- Curvas de nivel

**Hidrología**

Hidrologia puntual
- Fuente
- Pozo

Hidrología lineal
- Acueducto
- Margen río aguas permanentes
- Cauce, barranco, no permanente
- Canal, acequia
- Río y aguas permanentes
- Cauce o lecho fluvial
- Lago o laguna
- Canal
- Marisma

Ferrocarril

**Red de carreteras principal**
- Autopista
- Autovía
- Red Básica desdoblada
- Red básica única
- Red local desdoblada
- Red local
- Carretera asfaltada, vía de servicio

**Suelo edificado**
- Casco urbano
- Urbanizaciones
- Zona Industrial
- Diseminados

**Red Eléctrica**
- Línea eléctrica
- Línea eléctrica Alta Tensión

**Transporte de mercancías peligrosas**
- Gasolinera
- Afectación de 500 m en vías de circulación preferente de mercancías peligrosas

**Accidente industrial**
- Industria Sustancias Peligrosas
- Área de afectación 500 m

**Elementos en zonas de riesgo**
- Puerto
- Subestación eléctrica
- Transformador
- Gasolinera
- Repetidor de comunicaciones
- Centro de enseñanza
- Polideportivo, pabellón, fútbol
- Centro social/ 3ª edad
- Hotel / Hostal / Pensión
- Centro o edificio religioso
- Monum. histórico, artístic o BIC
- Industria aislada o polígono industrial

Alto de la Mina (483 m)
Muntanya de l'Hostalera (357 m)
Muntanya de la Frontera (377 m)
Penyes de Guaita (403 m)
El Palleras (399 m)
El Picaio (372 m)


AJUNTAMENT DE SAGUNT

**PLAN TERRITORIAL MUNICIPAL DE EMERGENCIAS DE SAGUNTO/ SAGUNT**

**PLANO 07.05. RIESGOS DE ORIGEN TECNOLÓGICO**

ESCALA 1:40.000
0 400 800 1200 m

Edición: sep-23 (rev. feb-24)
Datum: ETRS89
Coordenadas: UTM Huso 30

Fuente Cartográfica
Base: ICV
Series 1:5.000 y 1:50.000

NUEVAS TECNOLOGIAS FORESTALES,S.L.

ntforest

INSTITUT CARTOGRÀFIC VALENCIÀ

737500
738000
738500
4394500
4394000
4393500
4393000
4392500

Límite T.M.

Fisiografía
- Cimas
- Puntos de cota principales
- Curvas de nivel

Hidrología
Hidrologia puntual
- Fuente
- Pozo

Hidrología lineal
- Acueducto
- Margen río aguas permanentes
- Cauce, barranco, no permanente
- Canal, acequia
- Río y aguas permanentes
- Cauce o lecho fluvial
- Lago o laguna
- Canal
- Marisma

Infraestructuras de servicios
Puntuales
- Torre eléctrica
- Poste tendido eléctrico
- Antena repetidora
- Yacimiento arqueológico

LinealesServicios
- Conducción de abastecimiento
- Línea eléctrica
- Línea eléctrica Alta Tensión

Suelo edificado
- Urbana
- Aislada
- Industrial
- Ferrocarril

Red de carreteras principal
- Autopista
- Autovía
- Red Básica desdoblada
- Red básica única
- Red local desdoblada
- Red local
- Carretera asfaltada, vía de servicio

Zona el evento
- Perímetro y zonificación

Instalaciones
- Festival, conciertos
- Zonas de acampada

Evacuación
- Punto de Encuentro
- Vías de evacuación desde el P.E.
- Itinerarios preferentes hacia el P.E.

N

AJUNTAMENT DE SAGUNT

# PLAN TERRITORIAL MUNICIPAL DE EMERGENCIAS DE SAGUNTO/ SAGUNT

## PLANO 07.06. RIESGOS POR CONCENTRACIÓN DE MASAS. FESTIVAL MUSICAL

ESCALA 1:4.000

0 40 80 120 m

Edición: Septiembre 2023
Datum: ETRS89
Coordenadas: UTM Huso 30

Fuente Cartográfica
Base: ICV
Series 1:5.000 y 1:50.000

NUEVAS TECNOLOGIAS FORESTALES,S.L.

ntforest

INSTITUT CARTOGRÀFIC VALENCIÀ

# Anexo VI

## Información sobre el riesgo por accidente o rotura de la presa de Algar y del depósito de cola de la conducción Turia - Sagunto

El municipio no cuenta con los Protocolos de Actuación Municipal por accidente o rotura en la presa de Algar y el depósito de cola de la conducción Turia-Sagunto, por lo que se incluye información relativa a la zona inundable y las afectaciones de estas dos infraestructuras.

# Plan de Emergencia de la Presa de Algar: Información sobre la zona inundable y las afectaciones

**Fecha revisión: Sep/23**

| | |
|---|---|
| (08) 66832 | (13) 66842 |
| (09) 66833 | (14) 66843 |
| (10) 66834 | (15) 66844 |
| (11) 69631 | (16) 69641 |
| (12) 69632 | (17) 69642 |

PLANO VÁLIDO EXCLUSIVAMENTE PARA LA PLANIFICACIÓN DE EMERGENCIA POR ROTURA DE LA PRESA

| | | | | | | | |
|---|---|---|---|---|---|---|---|
| MINISTERIO DE MEDIO AMBIENTE | DIRECCIÓN GENERAL DEL AGUA<br>CONFEDERACIÓN HIDROGRÁFICA DEL JÚCAR | PYCSA | ESCALA DE ORIGINALES: 1:10.000 UNE A1 ORIGINALES<br>0 100 200 300 400m. GRÁFICAS | TITULO BÁSICO: PLAN DE EMERGENCIA DE LA PRESA DEL ALGAR | DESIGNACIÓN: ENVOLVENTE DEL ÁREA POTENCIALMENTE INUNDABLE Y LOS TIEMPOS DE LLEGADA DE LA ONDA DE ROTURA. HIPÓTESIS DE ROTURA H3 (MODELO BIDIMENSIONAL). | Nº PLANO 3.1 | FECHA: 2004<br>HOJA: 1 DE: 5 |

| | |
|---|---|
| (08) 66832 | (13) 66842 |
| (09) 66833 | (14) 66843 |
| (10) 66834 | (15) 66844 |
| (11) 69631 | (16) 69641 |
| (12) 69632 | (17) 69642 |

**Calados en metros**

>9m

1m

<0.02m

PLANO VÁLIDO EXCLUSIVAMENTE PARA LA PLANIFICACIÓN DE EMERGENCIA POR ROTURA DE LA PRESA

| | | | | | | | |
|---|---|---|---|---|---|---|---|
| MINISTERIO DE MEDIO AMBIENTE | DIRECCIÓN GENERAL DEL AGUA<br>CONFEDERACIÓN HIDROGRÁFICA DEL JÚCAR | PYCSA | ESCALA DE ORIGINALES: 1:10.000 UNE A1 ORIGINALES<br>0 100 200 300 400m. GRÁFICAS | TITULO BÁSICO: PLAN DE EMERGENCIA DE LA PRESA DEL ALGAR | DESIGNACIÓN: ENVOLVENTE DEL ÁREA POTENCIALMENTE INUNDABLE Y LOS TIEMPOS DE LLEGADA DE LA ONDA DE ROTURA. HIPÓTESIS DE ROTURA H3 (MODELO BIDIMENSIONAL). | Nº PLANO 3.1 | FECHA: 2004<br>HOJA: 2 DE: 5 |

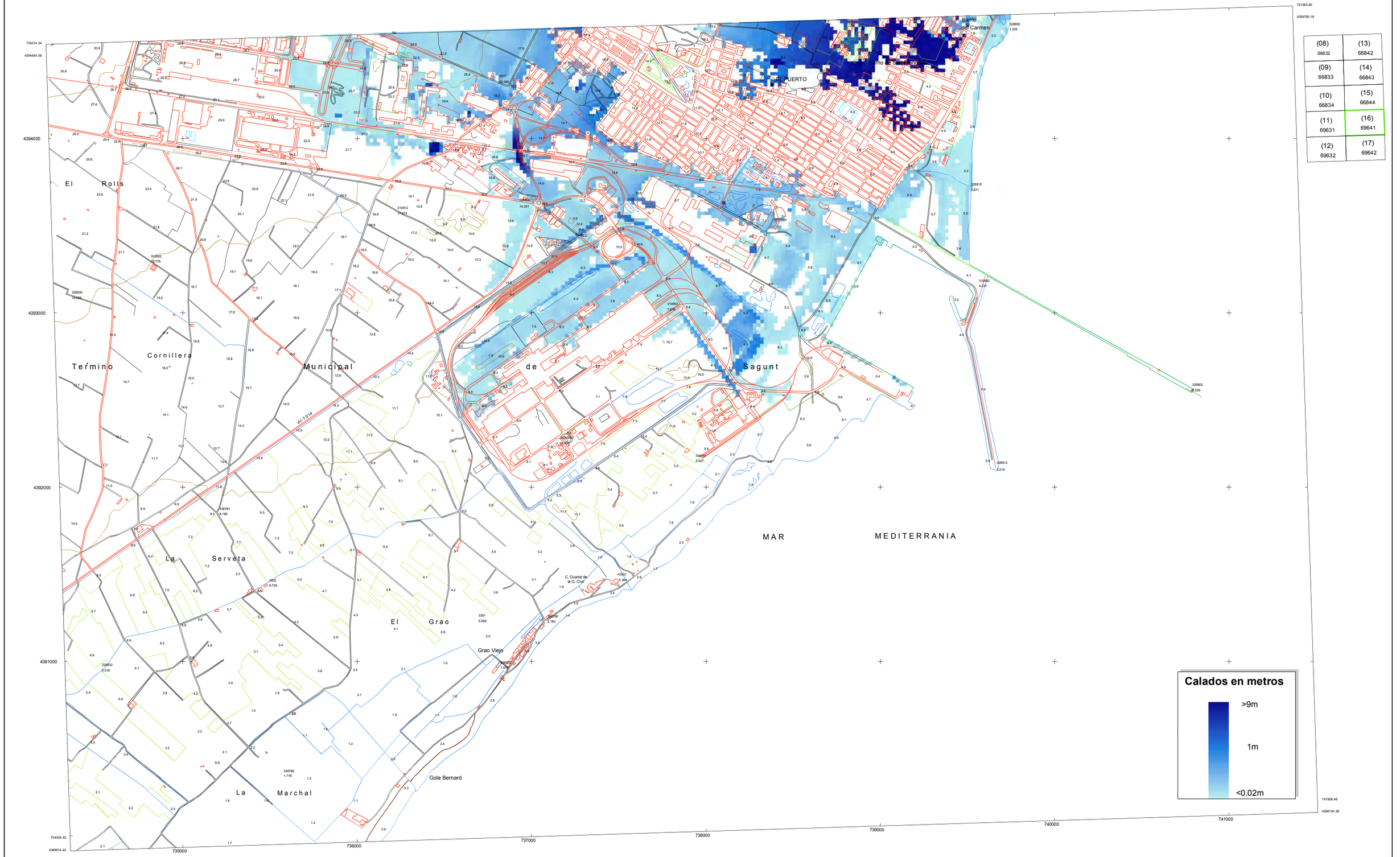


PLANO VÁLIDO EXCLUSIVAMENTE PARA LA PLANIFICACIÓN DE EMERGENCIA POR ROTURA DE LA PRESA

MINISTERIO DE MEDIO AMBIENTE

DIRECCIÓN GENERAL DEL AGUA

CONFEDERACIÓN HIDROGRÁFICA DEL JÚCAR

PYCSA

ESCALA DE ORIGINALES: 1:10.000 (UNE A1 ORIGINALES)

0 100 200 300 400m. (GRÁFICAS)

TITULO BÁSICO: PLAN DE EMERGENCIA DE LA PRESA DEL ALGAR

DESIGNACIÓN: ENVOLVENTE DEL ÁREA POTENCIALMENTE INUNDABLE Y LOS TIEMPOS DE LLEGADA DE LA ONDA DE ROTURA. HIPÓTESIS DE ROTURA H3 (MODELO BIDIMENSIONAL).

Nº PLANO: 3.1

FECHA: 2004

HOJA: 3 DE: 5

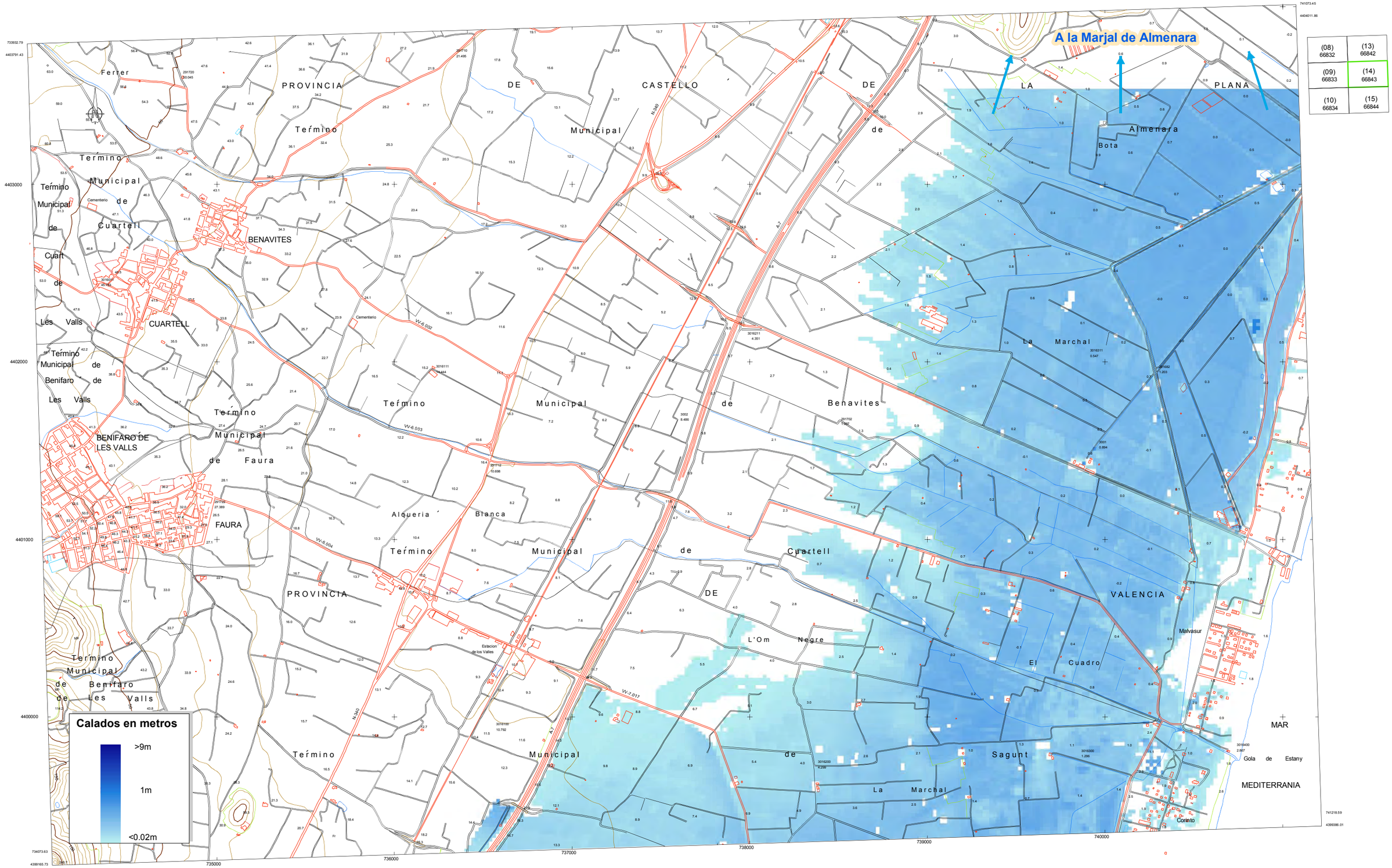


PLANO VÁLIDO EXCLUSIVAMENTE PARA LA PLANIFICACIÓN DE EMERGENCIA POR ROTURA DE LA PRESA

| | | | | | | | |
|---|---|---|---|---|---|---|---|
| MINISTERIO DE MEDIO AMBIENTE | DIRECCIÓN GENERAL DEL AGUA<br>CONFEDERACIÓN HIDROGRÁFICA DEL JÚCAR | PYCSA | ESCALA DE ORIGINALES:<br>1:10.000<br>UNE A1 ORIGINALES<br>0 100 200 300 400m.<br>GRÁFICAS | TITULO BÁSICO:<br>PLAN DE EMERGENCIA DE LA PRESA DEL ALGAR | DESIGNACIÓN:<br>ENVOLVENTE DEL ÁREA POTENCIALMENTE INUNDABLE Y LOS TIEMPOS DE LLEGADA DE LA ONDA DE ROTURA. HIPÓTESIS DE ROTURA H3 (MODELO BIDIMENSIONAL). | Nº PLANO<br>3.1 | FECHA:<br>2004<br>HOJA: 4 DE: 5 |

| ID | DISTANCIA A LA PRESA DE ALGAR (m) | COORDENADAS UTM | TÉRMINO MUNICIPAL | POSIBLE AFECCIÓN | DISTANCIA A LA PRESA DE ALGAR (m) | COTA DE INUNDACIÓN | CALADO (m) | VELOCIDAD MÁXIMA (m/s) | TIEMPO DE LLEGADA DE LA ONDA (h:min) | TIEMPO DE LLEGADA DEL NIVEL MÁXIMO (h:min) | CAUDAL (m3/s) | TIPO DE AFECCIÓN |
|---|---|---|---|---|---|---|---|---|---|---|---|---|
| 070A | 6497,800 | X: 727892.7<br>Y: 4403150.4 | Sagunto | Camino sin pavimentar | 6497,800 | 147,41 | 12,30 | 11,88 | 0:18:00 | 0:24:00 | 22849,1 | Grave |
| 071A | 6403,700 | X: 727825.2<br>Y: 4403138.5 | Sagunto | Camino pavimentado | 6403,700 | 148,02 | 9,73 | 10,16 | 0:20:00 | 0:25:00 | 22786,5 | Grave |
| 074A | 6867,050 | X: 728333.9<br>Y: 4403295.4 | Sagunto | Línea eléctrica de Media Tensión | 6867,050 | 144,30 | 9,90 | 4,47 | 0:22:00 | 0:27:00 | 22779,7 | Servicio esencial |
| 075A | 6884,500 | X: 728360.5<br>Y: 4403293.4 | Sagunto | Línea eléctrica de Media Tensión | 6884,500 | 143,62 | 8,92 | 5,69 | 0:21:00 | 0:27:00 | 22789,0 | Servicio esencial |
| 076A | 6986,140 | X: 728573.7<br>Y: 4403264.8 | Sagunto | Línea eléctrica de Media Tensión | 6986,140 | 143,75 | 7,80 | 5,22 | 0:21:00 | 0:27:00 | 22815,6 | Servicio esencial |
| 079A | 8753,730 | X: 728900.1<br>Y: 4401783.3 | Sagunto | Camino sin pavimentar | 8753,730 | 132,17 | 14,27 | 6,46 | 0:26:00 | 0:32:00 | 18997,2 | Grave |
| 080A | 8913,230 | X: 728915.6<br>Y: 4401673.9 | Sagunto | Puente de carretera | 8913,230 | 129,83 | 5,83 | 7,82 | 0:26:00 | 0:32:00 | 18840,3 | Grave |
| 081A | 8962,390 | X: 728930.3<br>Y: 4401607.0 | Sagunto | Instalaciones agrícolas | 8962,390 | 126,32 | 8,47 | 8,13 | 0:26:00 | 0:32:00 | 18843,1 | Daños materiales |
| 188A | 17489,070 | X: 731227.6<br>Y: 4395710.7 | Sagunto | Arqueta de la red de saneamiento | 17489,070 | 67,46 | 4,71 | 8,40 | 0:45:00 | 0:53:00 | 16462,4 | Servicio esencial |
| 189A | 17565,550 | X: 731295.4<br>Y: 4395722.1 | Sagunto | Camino sin pavimentar | 17565,550 | 66,79 | 11,78 | 8,02 | 0:45:00 | 0:53:00 | 16457,3 | Grave |
| 192A | 17883,490 | X: 731657.5<br>Y: 4395695.2 | Sagunto | Arqueta de la red de saneamiento | 17883,490 | 64,34 | 11,45 | 5,43 | 0:46:00 | 0:54:00 | 16402,4 | Servicio esencial |
| 193A | 17883,490 | X: 731671.8<br>Y: 4395685.7 | Sagunto | Arqueta de la red de saneamiento | 17883,490 | 63,77 | 9,76 | 5,43 | 0:46:00 | 0:54:00 | 16402,4 | Servicio esencial |
| 194A | 18213,320 | X: 731899.8<br>Y: 4395521.4 | Sagunto | Glorieta en la carretera VV-6005 | 18213,320 | 61,39 | 4,60 | 6,00 | 0:46:00 | 0:54:00 | 16406,7 | Grave |
| 195A | 18213,320 | X: 731922.1<br>Y: 4395508.7 | Sagunto | Línea eléctrica de Alta Tensión | 18213,320 | 61,42 | 2,94 | 6,00 | 0:46:00 | 0:54:00 | 16406,7 | Servicio esencial |
| 196A | 18213,320 | X: 731922.1<br>Y: 4395535.6 | Sagunto | Obra de drenaje transversal de carretera | 18213,320 | 61,11 | 4,34 | 6,00 | 0:46:00 | 0:53:00 | 16406,7 | Grave |

| ID | DISTANCIA A LA PRESA DE ALGAR (m) | COORDENADAS UTM | TÉRMINO MUNICIPAL | POSIBLE AFECCIÓN | DISTANCIA A LA PRESA DE ALGAR (m) | COTA DE INUNDACIÓN | CALADO (m) | VELOCIDAD MÁXIMA (m/s) | TIEMPO DE LLEGADA DE LA ONDA (h:min) | TIEMPO DE LLEGADA DEL NIVEL MÁXIMO (h:min) | CAUDAL (m3/s) | TIPO DE AFECCIÓN |
|---|---|---|---|---|---|---|---|---|---|---|---|---|
| 197A | 18277,700 | X: 732034.7<br>Y: 4395563.5 | Sagunto | Zona de ocio | 18277,700 | 60,60 | 4,16 | 6,56 | 0:46:00 | 0:53:00 | 16406,7 | Daños materiales |
| 198A | 18349,240 | X: 732096.3<br>Y: 4395593.4 | Sagunto | Arqueta de la red de saneamiento | 18349,240 | 59,85 | 3,96 | 7,24 | 0:46:00 | 0:53:00 | 16434,3 | Grave |
| 199A | 18349,240 | X: 732138.6<br>Y: 4395615.2 | Sagunto | Carretera VV-6005 | 18349,240 | 59,73 | 4,12 | 7,24 | 0:46:00 | 0:53:00 | 16434,3 | Grave |
| 200A | 18311,830 | X: 732037.2<br>Y: 4395832.8 | Sagunto | Línea eléctrica de Alta Tensión | 18311,830 | 59,32 | 7,29 | 6,56 | 0:47:00 | 0:54:00 | 16434,3 | Servicio esencial |
| 201A | 18562,460 | X:732322.2<br>Y:4395758.2 | Sagunto | Carretera VV-6005 | 18562,460 | 57,95 | 3,86 | 8,03 | 0:47:00 | 0:54:00 | 13825,0 | Grave |
| 202A | 18562,460 | X: 732294.2<br>Y: 4395740.8 | Sagunto | Cultivos de cítricos. | 18562,460 | 58,21 | 3,90 | 8,03 | 0:47:00 | 0:54:00 | 13825,0 | Grave |
| 203A | 18614,200 | X: 732378.2<br>Y: 4395761.9 | Sagunto | Instalaciones industriales | 18614,200 | 57,57 | 3,97 | 8,03 | 0:47:00 | 0:54:00 | 13829,6 | Daños materiales |
| 204A | 18562,460 | X: 732306.6<br>Y: 4395806.7 | Sagunto | Camino pavimentado | 18562,460 | 58,10 | 9,13 | 8,03 | 0:47:00 | 0:54:00 | 13825,0 | Grave |
| 205A | 18663,980 | X: 732365.7<br>Y: 4395852.7 | Sagunto | Línea eléctrica de Alta Tensión | 18663,980 | 57,53 | 6,41 | 7,60 | 0:47:00 | 0:54:00 | 13829,6 | Servicio esencial |
| 206A | 18614,200 | X: 732289.2<br>Y: 4395928.5 | Sagunto | Instalaciones deportivas | 18614,200 | 57,39 | 4,01 | 8,03 | 0:47:00 | 0:54:00 | 13829,6 | Daños materiales |
| 207A | 18614,200 | X: 732284.2<br>Y: 4395890.6 | Sagunto | Instalaciones agrícolas | 18614,200 | 57,75 | 4,18 | 8,03 | 0:47:00 | 0:54:00 | 13829,6 | Daños materiales |
| 208A | 18562,460 | X: 732242.5<br>Y: 4395853.3 | Sagunto | Camino sin pavimentar | 18562,460 | 58,21 | 7,40 | 8,03 | 0:47:00 | 0:54:00 | 13825,0 | Grave |
| 209A | 18614,200 | X: 732337.1<br>Y: 4395839.0 | Sagunto | Camino sin pavimentar | 18614,200 | 57,45 | 8,30 | 8,03 | 0:47:00 | 0:54:00 | 13829,6 | Grave |
| 210A | 18663,980 | X: 732398.7<br>Y: 4395837.1 | Sagunto | Arqueta de la red de saneamiento | 18663,980 | 57,32 | 9,08 | 7,60 | 0:47:00 | 0:54:00 | 13829,6 | Servicio esencial |

| ID | DISTANCIA A LA PRESA DE ALGAR (m) | COORDENADAS UTM | TÉRMINO MUNICIPAL | POSIBLE AFECCIÓN | DISTANCIA A LA PRESA DE ALGAR (m) | COTA DE INUNDACIÓN | CALADO (m) | VELOCIDAD MÁXIMA (m/s) | TIEMPO DE LLEGADA DE LA ONDA (h:min) | TIEMPO DE LLEGADA DEL NIVEL MÁXIMO (h:min) | CAUDAL (m3/s) | TIPO DE AFECCIÓN |
|---|---|---|---|---|---|---|---|---|---|---|---|---|
| 211A | 18718,540 | X: 732465.3<br>Y: 4395810.4 | Sagunto | Arqueta de la red de suministro en Baja Tensión | 18718,540 | 57,20 | 7,67 | 6,24 | 0:47:00 | 0:54:00 | 12535,5 | Servicio esencial |
| 212A | 18718,540 | X:732431.7<br>Y:4395848.9 | Sagunto | Arqueta de la red de saneamiento | 18718,540 | 56,95 | 8,31 | 6,24 | 0:47:00 | 0:54:00 | 12535,5 | Servicio esencial |
| 213A | 18663,980 | X: 732478.5<br>Y: 4395668.6 | Sagunto | Vial urbano (Sagunto) | 18663,980 | 56,87 | 0,00 | 7,60 | 0:47:00 | 0:54:00 | 13829,6 | Leve |
| 214A | 18663,980 | X: 732436.0<br>Y: 4395784.3 | Sagunto | Arqueta de la red de saneamiento | 18663,980 | 57,23 | 4,69 | 7,60 | 0:47:00 | 0:54:00 | 13829,6 | Servicio esencial |
| 215A | 18767,460 | X: 732501.4<br>Y: 4395807.3 | Sagunto | Vial urbano (Sagunto) | 18767,460 | 56,93 | 4,76 | 6,35 | 0:47:00 | 0:54:00 | 12537,6 | Grave |
| 216A | 18812,820 | X: 732483.3<br>Y: 4395921.1 | Sagunto | Instalaciones agrícolas | 18812,820 | 56,57 | 6,12 | 6,53 | 0:47:00 | 0:54:00 | 12540,3 | Grave |
| 217A | 18812,820 | X: 732560.5<br>Y: 4395829.0 | Sagunto | Carretera VV-6005 | 18812,820 | 56,30 | 4,05 | 6,53 | 0:47:00 | 0:54:00 | 12540,3 | Grave |
| 218A | 18961,960 | X: 732564.8<br>Y: 4396022.4 | Sagunto | Camino pavimentado | 18961,960 | 55,24 | 6,03 | 12,22 | 0:48:00 | 0:54:00 | 12552,3 | Grave |
| 219A | 18961,960 | X: 732650.1<br>Y: 4395896.8 | Sagunto | Arqueta de la red de saneamiento | 18961,960 | 55,56 | 3,76 | 12,22 | 0:48:00 | 0:54:00 | 12552,3 | Servicio esencial |
| 220A | 19052,160 | X: 732755.8<br>Y: 4395967.7 | Sagunto | Carretera VV-6005 | 19052,160 | 53,73 | 0,89 | 8,78 | 0:48:00 | 0:54:00 | 11379,2 | Grave |
| 221A | 19052,160 | X: 732763.9<br>Y: 4395989.5 | Sagunto | Arqueta de la red de saneamiento | 19052,160 | 53,41 | 1,71 | 8,78 | 0:48:00 | 0:54:00 | 11379,2 | Servicio esencial |
| 222A | 19104,360 | X: 732790.7<br>Y: 4395995.1 | Sagunto | Arqueta de la red de saneamiento | 19104,360 | 53,30 | 1,55 | 7,29 | 0:48:00 | 0:53:00 | 11382,3 | Servicio esencial |
| 223A | 19104,360 | X: 732779.5<br>Y: 4396011.9 | Sagunto | Instalaciones agrícolas | 19104,360 | 52,79 | 1,33 | 7,29 | 0:48:00 | 0:53:00 | 11382,3 | Daños materiales |
| 224A | 19003,300 | X: 732689.9<br>Y: 4395983.2 | Sagunto | Pasarela | 19003,300 | 54,22 | 6,29 | 10,92 | 0:48:00 | 0:53:00 | 11376,7 | Grave |

| ID | DISTANCIA A LA PRESA DE ALGAR (m) | COORDENADAS UTM | TÉRMINO MUNICIPAL | POSIBLE AFECCIÓN | DISTANCIA A LA PRESA DE ALGAR (m) | COTA DE INUNDACIÓN | CALADO (m) | VELOCIDAD MÁXIMA (m/s) | TIEMPO DE LLEGADA DE LA ONDA (h:min) | TIEMPO DE LLEGADA DEL NIVEL MÁXIMO (h:min) | CAUDAL (m3/s) | TIPO DE AFECCIÓN |
|---|---|---|---|---|---|---|---|---|---|---|---|---|
| 225A | 19104,360 | X: 732815.6<br>Y: 4396004.4 | Sagunto | Vial urbano (Sagunto) | 19104,360 | 53,53 | 1,63 | 7,29 | 0:48:00 | 0:53:00 | 11382,3 | Grave |
| 226A | 19257,370 | X: 732818.0<br>Y: 4396200.3 | Sagunto | Vivienda aislada | 19257,370 | 51,57 | 6,29 | 7,79 | 0:48:00 | 0:54:00 | 11384,5 | Grave |
| 227A | 19205,980 | X: 732848.5<br>Y: 4396080.9 | Sagunto | Vial urbano (Sagunto) | 19205,980 | 52,48 | 3,03 | 7,28 | 0:48:00 | 0:53:00 | 11381,8 | Grave |
| 228A | 19257,370 | X: 732887.7<br>Y: 4396134.3 | Sagunto | Aparcamiento | 19257,370 | 51,83 | 6,41 | 7,79 | 0:49:00 | 0:53:00 | 11384,5 | Grave |
| 229A | 19360,900 | X: 732923.8<br>Y:4396240.0 | Sagunto | Camino pavimentado | 19360,900 | 51,27 | 6,99 | 6,79 | 0:48:00 | 0:55:00 | 11390,6 | Grave |
| 230A | 19360,900 | X: 732871.0<br>Y: 4396272.4 | Sagunto | Puente de ferrocarril | 19360,900 | 51,10 | 7,02 | 6,79 | 0:49:00 | 0:55:00 | 11390,6 | Grave |
| 231A | 19360,900 | X: 732852.0<br>Y: 4396287.1 | Sagunto | Arqueta de la red de saneamiento | 19360,900 | 51,12 | 7,06 | 6,79 | 0:49:00 | 0:55:00 | 11390,6 | Servicio esencial |
| 232A | 19360,900 | X: 732784.5<br>Y: 4396327.6 | Sagunto | Arqueta de la red de saneamiento | 19360,900 | 51,45 | 6,43 | 6,79 | 0:49:00 | 0:55:00 | 11390,6 | Servicio esencial |
| 233A | 19457,050 | X: 732959.4<br>Y: 4396291.0 | Sagunto | Arqueta de la red de saneamiento | 19457,050 | 50,54 | 8,31 | 7,64 | 0:49:00 | 0:55:00 | 11396,9 | Servicio esencial |
| 234A | 19457,050 | X: 733006.1<br>Y: 4396215.5 | Sagunto | Vial urbano (Sagunto) | 19457,050 | 50,47 | 3,69 | 7,64 | 0:49:00 | 0:55:00 | 11396,9 | Grave |
| 235A | 19613,990 | X: 733135.6<br>Y: 4396295.9 | Sagunto | Vial urbano (Sagunto) | 19613,990 | 49,24 | 3,01 | 5,17 | 0:49:00 | 0:55:00 | 6125,3 | Grave |
| 236A | 19797,290 | X: 733290.2<br>Y: 4396295.2 | Sagunto | Vial urbano (Sagunto) | 19797,290 | 48,17 | 3,20 | 7,17 | 0:49:00 | 0:55:00 | 6082,8 | Grave |
| 237A | 19853,540 | X: 733364.9<br>Y: 4396259.8 | Sagunto | Vial urbano (Sagunto) | 19853,540 | 47,99 | 2,85 | 6,93 | 0:50:00 | 0:57:00 | 6084,3 | Grave |
| 238A | 20072,560 | X: 733560.3<br>Y: 4396321.0 | Sagunto | Vado pavimentado | 20072,560 | 47,02 | 7,02 | 6,47 | 0:50:00 | 0:57:00 | 5570,5 | Grave |

| ID | DISTANCIA A LA PRESA DE ALGAR (m) | COORDENADAS UTM | TÉRMINO MUNICIPAL | POSIBLE AFECCIÓN | DISTANCIA A LA PRESA DE ALGAR (m) | COTA DE INUNDACIÓN | CALADO (m) | VELOCIDAD MÁXIMA (m/s) | TIEMPO DE LLEGADA DE LA ONDA (h:min) | TIEMPO DE LLEGADA DEL NIVEL MÁXIMO (h:min) | CAUDAL (m3/s) | TIPO DE AFECCIÓN |
|---|---|---|---|---|---|---|---|---|---|---|---|---|
| 239A | 19969,830 | X: 733454.2<br>Y: 4396260.4 | Sagunto | Vial urbano (Sagunto) | 19969,830 | 47,76 | 1,43 | 6,16 | 0:50:00 | 0:57:00 | 6090,6 | Grave |
| 240A | 19853,540 | X: 733360.5<br>Y: 4396438.3 | Sagunto | Vivienda aislada | 19853,540 | 47,99 | -1,42 | 6,93 | 0:50:00 | 0:57:00 | 6084,3 | Sin afección |
| 241A | 19913,390 | X: 733440.7<br>Y: 4396432.2 | Sagunto | Instalaciones industriales | 19913,390 | 47,76 | -0,66 | 6,79 | 0:50:00 | 0:57:00 | 6086,5 | Sin afección |
| 242A | 20072,560 | X: 733575.1<br>Y: 4396257.1 | Sagunto | Vial urbano (Sagunto) | 20072,560 | 46,62 | 0,00 | 6,47 | 0:50:00 | 0:57:00 | 5570,5 | Leve |
| 243A | 20120,310 | X: 733637.2<br>Y: 4396344.5 | Sagunto | Puente de carretera | 20120,310 | 47,19 | 0,79 | 4,92 | 0:50:00 | 0:57:00 | 5569,9 | Leve |
| 244A | 20120,310 | X: 733629.9<br>Y: 4396312.3 | Sagunto | Pasarela peatonal | 20120,310 | 47,19 | 0,79 | 4,92 | 0:50:00 | 0:57:00 | 5569,9 | Leve |
| 245A | 20120,310 | X: 733616.9<br>Y: 4396272.9 | Sagunto | Escalera de acceso al cauce | 20120,310 | 47,19 | 0,94 | 4,92 | 0:50:00 | 0:57:00 | 5569,9 | Leve |
| 246A | 20120,310 | X: 733620.1<br>Y: 4396256.6 | Sagunto | Aparcamiento subterráneo | 20120,310 | 46,56 | 0,00 | 4,92 | 0:50:00 | 0:57:00 | 5569,9 | Leve |
| 247A | 20215,940 | X: 733685.0<br>Y: 4396216.3 | Sagunto | Vial urbano (Sagunto) | 20215,940 | 43,69 | -1,99 | 5,40 | 0:50:00 | 0:57:00 | 5562,8 | Sin afección |
| 248A | 20215,940 | X: 733712.6<br>Y: 4396370.9 | Sagunto | Vivienda aislada | 20215,940 | 43,62 | 3,77 | 5,40 | 0:50:00 | 0:57:00 | 5562,8 | Grave |
| 249A | 20168,710 | X: 733653.5<br>Y: 4396316.5 | Sagunto | Puente de carretera | 20168,710 | 43,82 | -2,58 | 6,54 | 0:51:00 | 0:57:00 | 5568,9 | Sin afección |
| 250A | 20395,910 | X: 733914.8<br>Y: 4396246.9 | Sagunto | Vado sin pavimentar | 20395,910 | 42,43 | 6,64 | 6,47 | 0:51:00 | 0:57:00 | 5349,5 | Grave |
| 251A | 20469,210 | X: 733956.6<br>Y: 4396288.6 | Sagunto | Carretera | 20469,210 | 42,25 | 4,26 | 5,90 | 0:50:00 | 0:57:00 | 5342,1 | Grave |
| 252A | 20751,360 | X: 734254.8<br>Y: 4396132.5 | Sagunto | Puente de carretera | 20751,360 | 41,32 | 6,59 | 5,46 | 0:51:00 | 0:57:00 | 5299,3 | Grave |

| ID | DISTANCIA A LA PRESA DE ALGAR (m) | COORDENADAS UTM | TÉRMINO MUNICIPAL | POSIBLE AFECCIÓN | DISTANCIA A LA PRESA DE ALGAR (m) | COTA DE INUNDACIÓN | CALADO (m) | VELOCIDAD MÁXIMA (m/s) | TIEMPO DE LLEGADA DE LA ONDA (h:min) | TIEMPO DE LLEGADA DEL NIVEL MÁXIMO (h:min) | CAUDAL (m3/s) | TIPO DE AFECCIÓN |
|---|---|---|---|---|---|---|---|---|---|---|---|---|
| 253A | 20610,470 | X: 734150.1<br>Y: 4396279.2 | Sagunto | Edificaciones deshabitadas | 20610,470 | 41,76 | 1,91 | 5,41 | 0:51:00 | 0:58:00 | 5294,8 | Grave |
| 254A | 20544,070 | X: 733961.3<br>Y: 4396117.9 | Sagunto | Vial urbano (Sagunto) | 20544,070 | 42,06 | -0,75 | 5,82 | 0:52:00 | 0:55:00 | 5308,8 | Sin afección |
| 255A | 20544,070 | X: 733991.7<br>Y: 4396145.2 | Sagunto | Arqueta de red telefónica | 20544,070 | 42,06 | -0,12 | 5,82 | 0:52:00 | 0:58:00 | 5308,8 | Sin afección |
| 256A | 20544,070 | X: 734001.6<br>Y: 4396121.0 | Sagunto | Vial urbano (Sagunto) | 20544,070 | 42,06 | -0,43 | 5,82 | 0:52:00 | 0:58:00 | 5308,8 | Sin afección |
| 257A | 20544,070 | X: 733983.1<br>Y: 4396128.8 | Sagunto | Armarios de distribución en Baja Tensión | 20544,070 | 42,06 | -0,58 | 5,82 | 0:52:00 | 0:58:00 | 5308,8 | Sin afección |
| 258A | 20544,070 | X: 734008.7<br>Y: 4396139.8 | Sagunto | Arqueta de red telefónica | 20544,070 | 42,06 | -0,04 | 5,82 | 0:52:00 | 0:58:00 | 5308,8 | Sin afección |
| 259A | 20544,070 | X: 734026.5<br>Y: 4396136.0 | Sagunto | Vial urbano (Sagunto) | 20544,070 | 41,99 | 0,35 | 5,82 | 0:52:00 | 0:58:00 | 5308,8 | Leve |
| 260A | 20544,070 | X: 734022.0<br>Y: 4396121.7 | Sagunto | Arqueta de la red de saneamiento | 20544,070 | 42,06 | -0,07 | 5,82 | 0:52:00 | 0:58:00 | 5308,8 | Sin afección |
| 261A | 20610,470 | X: 734046.3<br>Y: 4396132.3 | Sagunto | Arqueta de la red de saneamiento | 20610,470 | 42,54 | 1,25 | 5,41 | 0:52:00 | 0:58:00 | 5294,8 | Servicio esencial |
| 262A | 20610,470 | X: 734095.8<br>Y: 4396110.1 | Sagunto | Arqueta de la red de saneamiento | 20610,470 | 41,58 | 1,73 | 5,41 | 0:52:00 | 0:58:00 | 5294,8 | Servicio esencial |
| 263A | 20610,470 | X: 734071.5<br>Y: 4396119.3 | Sagunto | Vial urbano (Sagunto) | 20610,470 | 41,74 | 1,41 | 5,41 | 0:52:00 | 0:58:00 | 5294,8 | Grave |
| 264A | 20682,220 | X: 734115.6<br>Y: 4396103.3 | Sagunto | Arqueta de la red de saneamiento | 20682,220 | 41,57 | 1,95 | 6,26 | 0:52:00 | 0:58:00 | 5297,9 | Servicio esencial |
| 265A | 20682,220 | X: 734158.3<br>Y: 4396084.5 | Sagunto | Arqueta de la red de saneamiento | 20682,220 | 41,48 | 2,06 | 6,26 | 0:52:00 | 0:58:00 | 5297,9 | Servicio esencial |
| 266A | 20827,190 | X: 734254.8<br>Y: 4396065.1 | Sagunto | Arqueta de la red de saneamiento | 20827,190 | 41,23 | 6,26 | 3,82 | 0:52:00 | 0:58:00 | 3458,6 | Servicio esencial |

| ID | DISTANCIA A LA PRESA DE ALGAR (m) | COORDENADAS UTM | TÉRMINO MUNICIPAL | POSIBLE AFECCIÓN | DISTANCIA A LA PRESA DE ALGAR (m) | COTA DE INUNDACIÓN | CALADO (m) | VELOCIDAD MÁXIMA (m/s) | TIEMPO DE LLEGADA DE LA ONDA (h:min) | TIEMPO DE LLEGADA DEL NIVEL MÁXIMO (h:min) | CAUDAL (m3/s) | TIPO DE AFECCIÓN |
|---|---|---|---|---|---|---|---|---|---|---|---|---|
| 267A | 20827,190 | X: 734272.9 Y: 4396043.1 | Sagunto | Vial urbano (Sagunto) | 20827,190 | 41,18 | -2,62 | 3,82 | 0:52:00 | 0:58:00 | 3458,6 | Sin afección |
| 268A | 20827,190 | X: 734289.5 Y: 4396015.2 | Sagunto | Vial urbano (Sagunto) | 20827,190 | 40,81 | 1,86 | 3,82 | 0:52:00 | 0:55:00 | 3458,6 | Leve |
| 269A | 20908,700 | X: 734326.7 Y: 4395982.5 | Sagunto | Vial urbano (Sagunto) | 20908,700 | 41,07 | 1,74 | 3,09 | 0:52:00 | 0:55:00 | 3023,1 | Leve |
| 270A | 20908,700 | X: 734299.3 Y: 4395931.7 | Sagunto | Estación de ferrocarril | 20908,700 | 40,94 | 0,00 | 3,09 | 0:52:00 | 0:55:00 | 3023,1 | Leve |
| 271A | 20827,190 | X: 734247.0 Y: 4395968.8 | Sagunto | Vial urbano (Sagunto) | 20827,190 | 41,18 | -2,98 | 3,82 | 0:52:00 | 0:59:00 | 3458,6 | Sin afección |
| 272A | 20827,190 | X: 734233.3 Y: 4396004.0 | Sagunto | Arqueta de la red de saneamiento | 20827,190 | 41,18 | -2,32 | 3,82 | 0:52:00 | 0:59:00 | 3458,6 | Sin afección |
| 273A | 20751,360 | X: 734204.9 Y: 4396018.2 | Sagunto | Vial urbano (Sagunto) | 20751,360 | 41,40 | -1,33 | 5,46 | 0:52:00 | 0:55:00 | 5299,3 | Sin afección |
| 274A | 20751,360 | X: 734178.0 Y: 4396032.4 | Sagunto | Vial urbano (Sagunto) | 20751,360 | 41,40 | -0,46 | 5,46 | 0:52:00 | 0:55:00 | 5299,3 | Sin afección |
| 275A | 20751,360 | X: 734166.5 Y: 4396035.1 | Sagunto | Arqueta de red telefónica | 20751,360 | 41,40 | -0,37 | 5,46 | 0:52:00 | 0:55:00 | 5299,3 | Sin afección |
| 276A | 20682,220 | X: 734092.7 Y: 4396070.8 | Sagunto | Arqueta de la red de saneamiento | 20682,220 | 41,52 | -0,77 | 6,26 | 0:52:00 | 0:55:00 | 5297,9 | Sin afección |
| 277A | 20682,220 | X: 734087.3 Y: 4396057.2 | Sagunto | Arqueta de la red de saneamiento | 20682,220 | 41,52 | -0,91 | 6,26 | 0:52:00 | 0:55:00 | 5297,9 | Sin afección |
| 278A | 20908,700 | X: 734343.8 Y: 4396133.0 | Sagunto | Arqueta de la red de saneamiento | 20908,700 | 41,15 | 5,15 | 3,09 | 0:52:00 | 0:58:00 | 3023,1 | Servicio esencial |
| 279A | 20908,700 | X: 734355.1 Y: 4396081.7 | Sagunto | Vado pavimentado | 20908,700 | 41,06 | 7,22 | 3,09 | 0:52:00 | 0:58:00 | 3023,1 | Daños materiales |
| 280A | 20908,700 | X: 734371.2 Y: 4396065.1 | Sagunto | Vado pavimentado | 20908,700 | 41,21 | 7,83 | 3,09 | 0:52:00 | 0:59:00 | 3023,1 | Daños materiales |

| ID | DISTANCIA A LA PRESA DE ALGAR (m) | COORDENADAS UTM | TÉRMINO MUNICIPAL | POSIBLE AFECCIÓN | DISTANCIA A LA PRESA DE ALGAR (m) | COTA DE INUNDACIÓN | CALADO (m) | VELOCIDAD MÁXIMA (m/s) | TIEMPO DE LLEGADA DE LA ONDA (h:min) | TIEMPO DE LLEGADA DEL NIVEL MÁXIMO (h:min) | CAUDAL (m3/s) | TIPO DE AFECCIÓN |
|---|---|---|---|---|---|---|---|---|---|---|---|---|
| 281A | 20908,700 | X: 734341.4<br>Y: 4396028.4 | Sagunto | Puente de ferrocarril | 20908,700 | 41,02 | 0,02 | 3,09 | 0:52:00 | 0:59:00 | 3023,1 | Leve |
| 282A | 20908,700 | X: 734360.4<br>Y: 4396044.1 | Sagunto | Arqueta de la red de saneamiento | 20908,700 | 40,98 | 6,53 | 3,09 | 0:52:00 | 0:59:00 | 3023,1 | Servicio esencial |
| 283A | 20908,700 | X: 734364.8<br>Y: 4396101.7 | Sagunto | Arqueta de la red de saneamiento | 20908,700 | 40,96 | 6,49 | 3,09 | 0:52:00 | 0:59:00 | 3023,1 | Servicio esencial |
| 284A | 20908,700 | X: 734382.0<br>Y: 4396172.1 | Sagunto | Vial urbano (Sagunto) | 20908,700 | 40,85 | 3,70 | 3,09 | 0:52:00 | 0:59:00 | 3023,1 | Grave |
| 285A | 20908,700 | X: 734400.1<br>Y: 4396202.9 | Sagunto | Arqueta de la red de saneamiento | 20908,700 | 41,10 | 3,34 | 3,09 | 0:52:00 | 0:59:00 | 3023,1 | Servicio esencial |
| 286A | 20908,700 | X: 734458.2<br>Y: 4396287.0 | Sagunto | Carretera VV-7016 | 20908,700 | 39,03 | 0,00 | 3,09 | 0:52:00 | 0:59:00 | 3023,1 | Leve |
| 287A | 20965,700 | X: 734499.8<br>Y: 4396272.3 | Sagunto | Paso superior del ferrocarril | 20965,700 | 36,07 | 0,00 | 3,01 | 0:52:00 | 0:59:00 | 3048,3 | Leve |
| 288A | 21160,600 | X: 734650.9<br>Y: 4396266.9 | Sagunto | Carretera VV-7016 | 21160,600 | 34,37 | -1,18 | 5,13 | 0:52:00 | 0:59:00 | 3024,5 | Sin afección |
| 289A | 21030,400 | X: 734541.4<br>Y: 4396299.7 | Sagunto | Vía férrea | 21030,400 | 35,14 | -5,51 | 4,55 | 0:52:00 | 0:54:00 | 2977,7 | Sin afección |
| 290A | 21215,000 | X: 734712.5<br>Y: 4396283.0 | Sagunto | Arqueta de la red de saneamiento | 21215,000 | 33,98 | -0,86 | 4,49 | 0:53:00 | 0:55:00 | 3050,9 | Sin afección |
| 291A | 21268,800 | X: 734760.1<br>Y: 4396284.5 | Sagunto | Carretera VV-7016 | 21268,800 | 33,49 | -1,21 | 4,52 | 0:52:00 | 0:54:00 | 3071,0 | Sin afección |
| 292A | 21268,800 | X: 734703.0<br>Y: 4395860.1 | Sagunto | Línea eléctrica de Media Tensión | 21268,800 | 33,49 | -2,85 | 4,52 | 0:53:00 | 0:55:00 | 3071,0 | Sin afección |
| 293A | 21374,800 | X: 734876.7<br>Y: 4395902.9 | Sagunto | Línea eléctrica de Media Tensión | 21374,800 | 32,31 | -0,13 | 4,29 | 0:53:00 | 0:55:00 | 3068,0 | Sin afección |
| 294A | 21465,700 | X: 734925.0<br>Y: 4396024.5 | Sagunto | Línea eléctrica de Media Tensión | 21465,700 | 31,75 | 4,40 | 3,82 | 0:53:00 | 0:55:00 | 2991,9 | Servicio esencial |

| ID | DISTANCIA A LA PRESA DE ALGAR (m) | COORDENADAS UTM | TÉRMINO MUNICIPAL | POSIBLE AFECCIÓN | DISTANCIA A LA PRESA DE ALGAR (m) | COTA DE INUNDACIÓN | CALADO (m) | VELOCIDAD MÁXIMA (m/s) | TIEMPO DE LLEGADA DE LA ONDA (h:min) | TIEMPO DE LLEGADA DEL NIVEL MÁXIMO (h:min) | CAUDAL (m3/s) | TIPO DE AFECCIÓN |
|---|---|---|---|---|---|---|---|---|---|---|---|---|
| 295A | 21465,700 | X: 734892.8<br>Y: 4396195.9 | Sagunto | Línea eléctrica de Media Tensión | 21465,700 | 31,72 | 1,32 | 3,82 | 0:53:00 | 1:01:00 | 2991,9 | Servicio esencial |
| 296A | 21465,700 | X: 734925.0<br>Y: 4396197.3 | Sagunto | Línea eléctrica de Media Tensión | 21465,700 | 31,60 | 1,73 | 3,82 | 0:54:00 | 1:01:00 | 2991,9 | Servicio esencial |
| 297A | 21465,700 | X: 734964.6<br>Y: 4396198.8 | Sagunto | Línea eléctrica de Media Tensión | 21465,700 | 31,53 | 2,47 | 3,82 | 0:54:00 | 1:01:00 | 2991,9 | Servicio esencial |
| 298A | 21650,703 | X: 735165.4<br>Y: 4396216.4 | Sagunto | Camino sin pavimentar | 21650,703 | 31,32 | 3,97 | 3,81 | 0:54:00 | 1:01:00 | 2968,2 | Grave |
| 299A | 22602,390 | X: 736087.8<br>Y: 4396121.3 | Sagunto | Arqueta de la red de saneamiento | 22602,390 | 23,69 | 0,30 | 5,73 | 0:54:00 | 1:01:00 | 2175,5 | Servicio esencial |
| 300A | 22653,370 | X: 736131.7<br>Y: 4396100.5 | Sagunto | Instalaciones agrícolas | 22653,370 | 23,51 | -0,41 | 5,38 | 0:54:00 | 1:02:00 | 2175,7 | Sin afección |
| 301A | 22653,370 | X: 736164.4<br>Y: 4396067.1 | Sagunto | Arqueta de la red de saneamiento | 22653,370 | 23,51 | -0,20 | 5,38 | | | 2175,7 | Sin afección |
| 302A | 22762,050 | X: 736232.8<br>Y: 4396071.9 | Sagunto | Arqueta de la red de saneamiento | 22762,050 | 22,61 | 0,70 | 6,07 | 0:57:00 | 1:02:00 | 2176,7 | Servicio esencial |
| 303A | 22762,050 | X: 736253.2<br>Y: 4396026.3 | Sagunto | Cultivos de cítricos. | 22762,050 | 22,62 | -0,87 | 6,07 | 0:57:00 | 1:03:00 | 2176,7 | Sin afección |
| 304A | 22879,930 | X: 736327.5<br>Y: 4396005.8 | Sagunto | Arqueta de la red de saneamiento | 22879,930 | 21,62 | -4,66 | 5,81 | 0:57:00 | 1:02:00 | 2177,0 | Sin afección |
| 305A | 22924,690 | X: 736372.6<br>Y: 4395986.3 | Sagunto | Arqueta de la red de saneamiento | 22924,690 | 21,22 | -4,84 | 5,80 | 0:57:00 | 1:02:00 | 2176,8 | Sin afección |
| 306A | 23100,640 | X: 736578.5<br>Y: 4395996.9 | Sagunto | Línea eléctrica de Media Tensión | 23100,640 | 19,19 | 0,99 | 6,78 | 0:57:00 | 1:02:00 | 2177,8 | Servicio esencial |
| 307A | 23169,810 | X: 736618.3<br>Y: 4395938.2 | Sagunto | Acequia para regadío | 23169,810 | 17,89 | -5,81 | 5,50 | 0:58:00 | 1:05:00 | 2177,7 | Sin afección |
| 308A | 23516,270 | X: 736923.9<br>Y: 4395822.0 | Sagunto | Camino sin pavimentar | 23516,270 | 16,92 | -3,06 | 3,50 | 0:58:00 | 1:03:00 | 2176,5 | Sin afección |

| ID | DISTANCIA A LA PRESA DE ALGAR (m) | COORDENADAS UTM | TÉRMINO MUNICIPAL | POSIBLE AFECCIÓN | DISTANCIA A LA PRESA DE ALGAR (m) | COTA DE INUNDACIÓN | CALADO (m) | VELOCIDAD MÁXIMA (m/s) | TIEMPO DE LLEGADA DE LA ONDA (h:min) | TIEMPO DE LLEGADA DEL NIVEL MÁXIMO (h:min) | CAUDAL (m3/s) | TIPO DE AFECCIÓN |
|---|---|---|---|---|---|---|---|---|---|---|---|---|
| 309A | 23788,270 | X: 737206.1 Y: 4395748.7 | Sagunto | Camino sin pavimentar | 23788,270 | 15,64 | -2,48 | 5,18 | 0:58:00 | 1:03:00 | 2173,9 | Sin afección |
| 312A | 23953,870 | X: 737426.4 Y: 4395721.2 | Sagunto | Línea eléctrica de Alta Tensión | 23953,870 | 14,92 | -2,35 | 5,06 | 1:00:00 | 1:08:00 | 2172,4 | Sin afección |
| 313A | 23953,870 | X: 737428.3 Y: 4395637.4 | Sagunto | Vía de servicio | 23953,870 | 14,92 | -2,93 | 5,06 | 1:00:00 | 1:08:00 | 2172,4 | Sin afección |
| 315A | 23953,870 | X: 737430.3 Y: 4395679.9 | Sagunto | Vía de servicio | 23953,870 | 14,92 | -6,49 | 5,06 | 1:00:00 | 1:10:00 | 2172,4 | Sin afección |
| 316A | 24095,290 | X: 737523.5 Y: 4395640.9 | Sagunto | Instalación de rejas de desbaste | 24095,290 | 14,77 | -2,41 | 2,39 | 1:00:00 | 1:10:00 | 2170,7 | Sin afección |
| 317A | 24157,510 | X: 737553.5 Y: 4395673.2 | Sagunto | Camino sin pavimentar | 24157,510 | 14,62 | -1,86 | 2,34 | 1:00:00 | 1:10:00 | 2162,7 | Sin afección |
| 319A | 24241,580 | X: 737627.6 Y: 4395595.4 | Sagunto | Hospital de Sagunto | 24241,580 | 14,18 | -0,93 | 4,16 | 1:01:00 | 1:12:00 | 2156,6 | Sin afección |
| 320A | 24241,580 | X: 737636.6 Y: 4395643.3 | Sagunto | Acequia para regadío | 24241,580 | 14,18 | -1,21 | 4,16 | 1:01:00 | 1:12:00 | 2156,6 | Sin afección |
| 321A | 24532,710 | X: 737912.8 Y: 4395546.6 | Sagunto | Acequia para regadío | 24532,710 | 13,45 | -0,17 | 3,10 | 1:01:00 | 1:13:00 | 2146,8 | Sin afección |
| 322A | 24532,710 | X: 737898.8 Y: 4395514.7 | Sagunto | Cultivos de cítricos | 24532,710 | 13,45 | -0,35 | 3,10 | 1:01:00 | 1:13:00 | 2146,8 | Sin afección |
| 323A | 24638,660 | X: 738017.5 Y: 4395483.8 | Sagunto | Línea eléctrica de Media Tensión | 24638,660 | 13,39 | 0,16 | 2,15 | 1:01:00 | 1:13:00 | 2139,5 | Servicio esencial |
| 324A | 24638,660 | X: 738003.5 Y: 4395451.9 | Sagunto | Línea eléctrica de Media Tensión | 24638,660 | 13,36 | 0,44 | 2,15 | 1:02:00 | 1:16:00 | 2139,5 | Servicio esencial |
| 325A | 25024,760 | X: 738405.4 Y: 4395561.8 | Sagunto | Puente de carretera | 25024,760 | 11,96 | 1,56 | 10,70 | 1:02:00 | 1:16:00 | 1885,5 | Grave |

| ID | DISTANCIA A LA PRESA DE ALGAR (m) | COORDENADAS UTM | TÉRMINO MUNICIPAL | POSIBLE AFECCIÓN | DISTANCIA A LA PRESA DE ALGAR (m) | COTA DE INUNDACIÓN | CALADO (m) | VELOCIDAD MÁXIMA (m/s) | TIEMPO DE LLEGADA DE LA ONDA (h:min) | TIEMPO DE LLEGADA DEL NIVEL MÁXIMO (h:min) | CAUDAL (m3/s) | TIPO DE AFECCIÓN |
|---|---|---|---|---|---|---|---|---|---|---|---|---|
| 326A | 24769,260 | X: 738193.4<br>Y: 4395456.5 | Sagunto | Vial urbano (Puerto de Sagunto ) | 24769,260 | 13,47 | 1,14 | 2,00 | 1:02:00 | 1:14:00 | 1936,6 | Leve |
| 327A | 24769,260 | X: 738279.4<br>Y: 4395416.7 | Sagunto | Centro de transformación | 24769,260 | 12,90 | 0,71 | 2,00 | 1:02:00 | 1:14:00 | 1936,6 | Leve |
| 328A | 24943,990 | X: 738339.3<br>Y: 4395401.7 | Sagunto | Vial urbano (Puerto de Sagunto ) | 24943,990 | 12,14 | 0,00 | 2,34 | 1:03:00 | 1:14:00 | 1887,3 | Leve |
| 329A | 25024,760 | X: 738394.8<br>Y: 4395380.5 | Sagunto | Línea eléctrica de Media Tensión | 25024,760 | 11,55 | 0,00 | 10,70 | 1:02:00 | 1:14:00 | 1885,5 | Servicio esencial |
| 330A | 25024,760 | X: 738398.5<br>Y: 4395437.2 | Sagunto | Planta de hormigón | 25024,760 | 11,20 | 0,68 | 10,70 | 1:02:00 | 1:14:00 | 1885,5 | Daños materiales |
| 331A | 25024,760 | X: 738401.6<br>Y: 4395515.1 | Sagunto | Línea telefónica | 25024,760 | 11,40 | 4,68 | 10,70 | 1:02:00 | 1:14:00 | 1885,5 | Grave |
| 332A | 25024,760 | X: 738405.4<br>Y: 4395617.9 | Sagunto | Carretera VV-7016 | 25024,760 | 11,57 | 2,24 | 10,70 | 1:03:00 | 1:14:00 | 1885,5 | Grave |
| 338A | 25024,760 | X: 738436.5<br>Y: 4395393.6 | Sagunto | Vial urbano (Puerto de Sagunto ) | 25024,760 | 11,12 | 0,00 | 10,70 | 1:02:00 | 1:14:00 | 1885,5 | Grave |
| 342A | 25317 | X: 738300 Y:43942500 | Sagunto | Zona Urbana del Puerto de Sagunto | | Variable (Ver modelo bidimensional) | | | ≈ 1:02 | ≈ 1:15 | | Leve |
| 343A | 25317 | X: 738400 Y:439510 | Sagunto | Carretera entre Canet (Playa) a Puerto de Sagunto | | Variable (Ver modelo bidimensional) | | | ≈ 1:02 | ≈ 1:15 | | Leve |

# Plan de Emergencia del depósito de cola de la conducción Túria-Sagunto: Información sobre la zona inundable y las afectaciones

**Fecha revisión: Sep/23**

## Envolvente de calados máximos - HIPOTESIS DE ROTURA S1 -

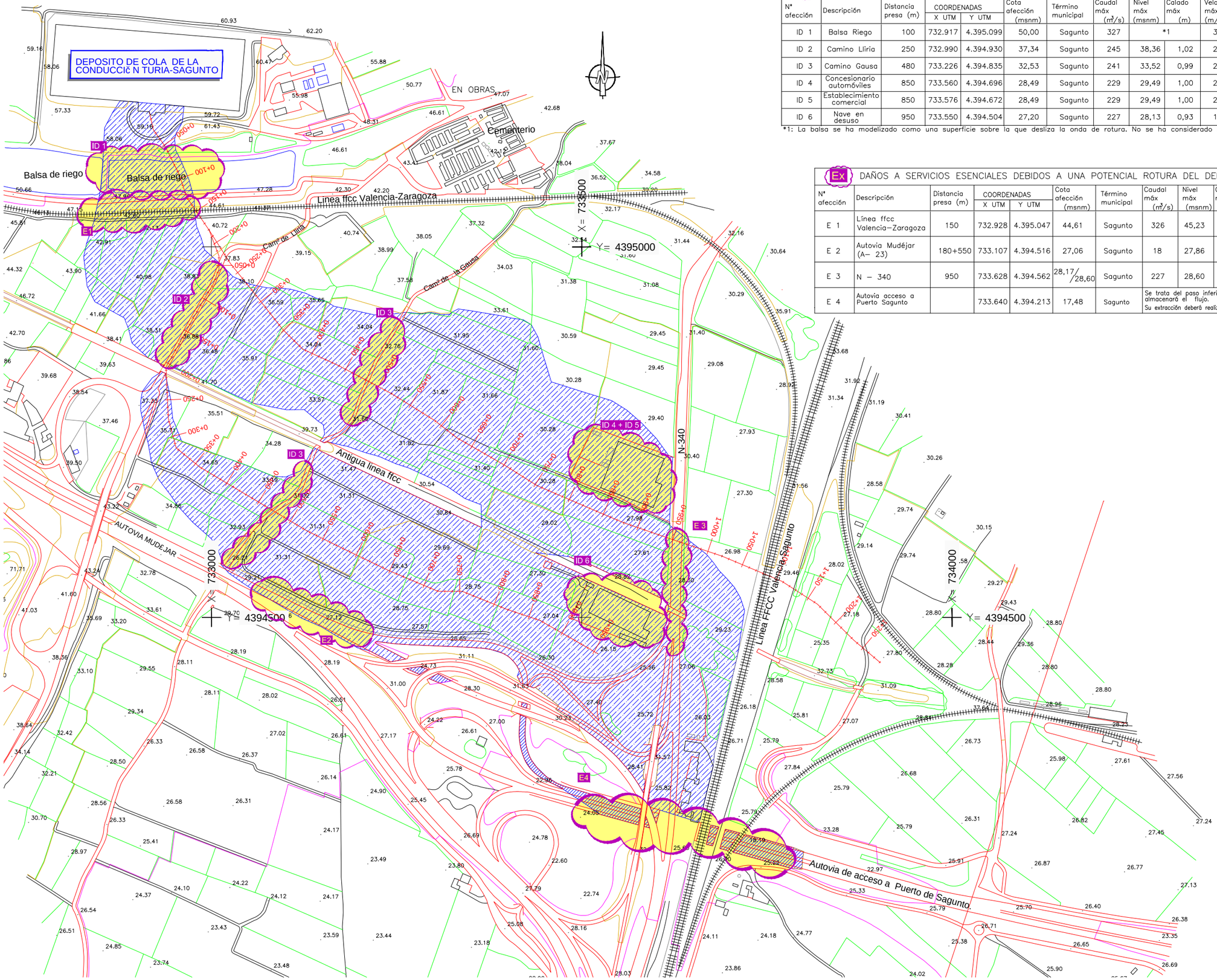


**IDx** DAÑOS MATERIALES DEBIDOS A UNA POTENCIAL ROTURA DEL DEPÓSITO DE SAGUNTO: HIPÓTESIS H1_S1

| Nº afección | Descripción | Distancia presa (m) | COORDENADAS X UTM | COORDENADAS Y UTM | Cota afección (msnm) | Término municipal | Caudal máx (m³/s) | Nivel máx (msnm) | Calado máx (m) | Velocidad máx (m/s) | Tiempo Q máx (h:m:s) | Tiempo Y máx (h:m:s) | Calificación Directriz | Calificación USSCS/Vidas humanas |
|---|---|---|---|---|---|---|---|---|---|---|---|---|---|---|
| ID 1 | Balsa Riego | 100 | 732.917 | 4.395.099 | 50,00 | Sagunto | 327 | *1 | | 3,86 | 0:12:00 | 0:12:00 | Grave | zona insegura |
| ID 2 | Camino Lliria | 250 | 732.990 | 4.394.930 | 37,34 | Sagunto | 245 | 38,36 | 1,02 | 2,83 | 0:12:29 | 0:12:29 | Grave | zona insegura |
| ID 3 | Camino Gausa | 480 | 733.226 | 4.394.835 | 32,53 | Sagunto | 241 | 33,52 | 0,99 | 2,11 | 0:13:29 | 0:13:29 | Grave | zona insegura |
| ID 4 | Concesionario automóviles | 850 | 733.560 | 4.394.696 | 28,49 | Sagunto | 229 | 29,49 | 1,00 | 2,02 | 0:15:29 | 0:15:29 | Grave | zona insegura |
| ID 5 | Establecimiento comercial | 850 | 733.576 | 4.394.672 | 28,49 | Sagunto | 229 | 29,49 | 1,00 | 2,02 | 0:15:29 | 0:15:29 | Grave | zona insegura |
| ID 6 | Nave en desuso | 950 | 733.550 | 4.394.504 | 27,20 | Sagunto | 227 | 28,13 | 0,93 | 1,21 | 0:15:29 | 0:15:29 | Grave | zona insegura |

*1: La balsa se ha modelizado como una superficie sobre la que desliza la onda de rotura. No se ha considerado un posible almacenamiento del flujo.

**Ex** DAÑOS A SERVICIOS ESENCIALES DEBIDOS A UNA POTENCIAL ROTURA DEL DEPÓSITO DE SAGUNTO: HIPÓTESIS H1_S1

| Nº afección | Descripción | Distancia presa (m) | COORDENADAS X UTM | COORDENADAS Y UTM | Cota afección (msnm) | Término municipal | Caudal máx (m³/s) | Nivel máx (msnm) | Calado máx (m) | Velocidad máx (m/s) | Tiempo Q máx (h:m:s) | Tiempo Y máx (h:m:s) | Calificación USSCS/Vidas humanas |
|---|---|---|---|---|---|---|---|---|---|---|---|---|---|
| E 1 | Línea ffcc Valencia-Zaragoza | 150 | 732.928 | 4.395.047 | 44,61 | Sagunto | 326 | 45,23 | 0,62 | 2,98 | 0:12:29 | 0:12:29 | zona insegura |
| E 2 | Autovia Mudéjar (A- 23) | 180+550 | 733.107 | 4.394.516 | 27,06 | Sagunto | 18 | 27,86 | 0,80 | 2,19 | 0:19:00 | 0:19:00 | zona insegura |
| E 3 | N – 340 | 950 | 733.628 | 4.394.562 | 28,17/28,60 | Sagunto | 227 | 28,60 | 0,43 | 1,20 | 0:15:29 | 0:15:29 | zona insegura |
| E 4 | Autovia acceso a Puerto Sagunto | | 733.640 | 4.394.213 | 17,48 | Sagunto | Se trata del paso inferior en el que se almacenará el flujo. Su extracción deberá realizarse mediante bombeo | | | | 0:19:00 | 0:19:00 | zona insegura |

GOBIERNO DE ESPAÑA · MINISTERIO DE AGRICULTURA Y PESCA, ALIMENTACIÓN Y MEDIO AMBIENTE · acuaMed

M.S. INGENIEROS, SL
Empresa Consultora

PLAN DE EMERGENCIA
DEPOSITO DE COLA DE LA CONDUCCIč N
TURIA-SAGUNTO (Valencia)

Fecha: Febrero 2018

Plano: ENVOLVENTE DE CALADOS MĆXIMOS EN LA ZONA INUNDABLE.
- Hip· tesis de rotura S1 -

Escala 1:5.000 (0 — 100 m.)
Original: DIN A3

Num. 4
Hoja 2 de 3

# Envolvente de calados máximos - HIPOTESIS DE ROTURA E1 -

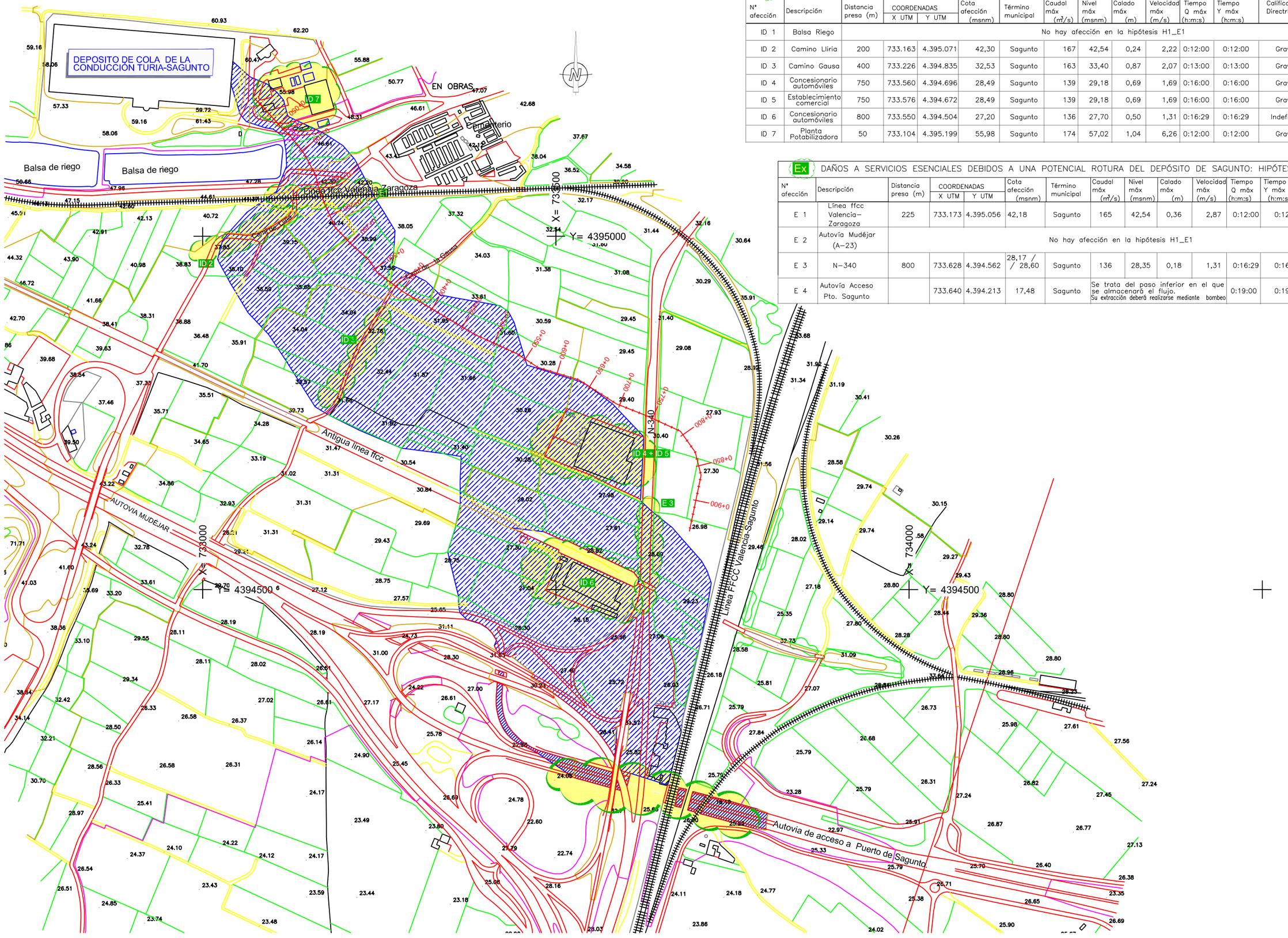


## IDx DAÑOS MATERIALES DEBIDOS A UNA POTENCIAL ROTURA DEL DEPÓSITO DE SAGUNTO: HIPÓTESIS H1_E1

| Nº afección | Descripción | Distancia presa (m) | COORDENADAS X UTM | COORDENADAS Y UTM | Cota afección (msnm) | Término municipal | Caudal máx ($m^3/s$) | Nivel máx (msnm) | Calado máx (m) | Velocidad máx (m/s) | Tiempo Q máx (h:m:s) | Tiempo Y máx (h:m:s) | Calificación Directriz | Calificación USSCS/Vidas humanas |
|---|---|---|---|---|---|---|---|---|---|---|---|---|---|---|
| ID 1 | Balsa Riego | No hay afección en la hipótesis H1_E1 | | | | | | | | | | | | |
| ID 2 | Camino Lliria | 200 | 733.163 | 4.395.071 | 42,30 | Sagunto | 167 | 42,54 | 0,24 | 2,22 | 0:12:00 | 0:12:00 | Grave | – |
| ID 3 | Camino Gausa | 400 | 733.226 | 4.394.835 | 32,53 | Sagunto | 163 | 33,40 | 0,87 | 2,07 | 0:13:00 | 0:13:00 | Grave | zona insegura |
| ID 4 | Concesionario automóviles | 750 | 733.560 | 4.394.696 | 28,49 | Sagunto | 139 | 29,18 | 0,69 | 1,69 | 0:16:00 | 0:16:00 | Grave | zona insegura |
| ID 5 | Establecimiento comercial | 750 | 733.576 | 4.394.672 | 28,49 | Sagunto | 139 | 29,18 | 0,69 | 1,69 | 0:16:00 | 0:16:00 | Grave | zona insegura |
| ID 6 | Concesionario automóviles | 800 | 733.550 | 4.394.504 | 27,20 | Sagunto | 136 | 27,70 | 0,50 | 1,31 | 0:16:29 | 0:16:29 | Indefinida | – |
| ID 7 | Planta Potabilizadora | 50 | 733.104 | 4.395.199 | 55,98 | Sagunto | 174 | 57,02 | 1,04 | 6,26 | 0:12:00 | 0:12:00 | Grave | zona insegura |

## Ex DAÑOS A SERVICIOS ESENCIALES DEBIDOS A UNA POTENCIAL ROTURA DEL DEPÓSITO DE SAGUNTO: HIPÓTESIS H1_E1

| Nº afección | Descripción | Distancia presa (m) | COORDENADAS X UTM | COORDENADAS Y UTM | Cota afección (msnm) | Término municipal | Caudal máx ($m^3/s$) | Nivel máx (msnm) | Calado máx (m) | Velocidad máx (m/s) | Tiempo Q máx (h:m:s) | Tiempo Y máx (h:m:s) | Calificación USSCS/Vidas humanas |
|---|---|---|---|---|---|---|---|---|---|---|---|---|---|
| E 1 | Línea ffcc Valencia–Zaragoza | 225 | 733.173 | 4.395.056 | 42,18 | Sagunto | 165 | 42,54 | 0,36 | 2,87 | 0:12:00 | 0:12:00 | Z.insegura |
| E 2 | Autovía Mudéjar (A–23) | No hay afección en la hipótesis H1_E1 | | | | | | | | | | | |
| E 3 | N–340 | 800 | 733.628 | 4.394.562 | 28,17 / / 28,60 | Sagunto | 136 | 28,35 | 0,18 | 1,31 | 0:16:29 | 0:16:29 | – |
| E 4 | Autovía Acceso Pto. Sagunto | | 733.640 | 4.394.213 | 17,48 | Sagunto | Se trata del paso inferior en el que se almacenará el flujo. Su extracción deberá realizarse mediante bombeo | | | | 0:19:00 | 0:19:00 | Z.insegura |

GOBIERNO DE ESPAÑA — MINISTERIO DE AGRICULTURA Y PESCA, ALIMENTACIÓN Y MEDIO AMBIENTE — acuaMed

M.S. INGENIEROS, SL
Empresa Consultora

PLAN DE EMERGENCIA
DEPOSITO DE COLA DE LA CONDUCCIÓN
TURIA-SAGUNTO (Valencia)

Fecha: Febrero 2018

Plano: ENVOLVENTE DE CALADOS MÁXIMOS EN LA ZONA INUNDABLE.
- Hipótesis de rotura E1 -

Escala 1:5.000 (0 — 100 m.)
Original: DIN A3

Num. 4
Hoja 3 de 3

**DAÑOS POTENCIALES EN SERVICIOS ESENCIALES PARA LA HIPÓTESIS DE ROTURA H1-S1**

| ID | DISTANCIA A LA PRESA | COORDENADAS UTM | POSIBLE AFECCIÓN | COTA DE INUNDACIÓN | CALADO(m) | VELOCIDAD MÁXIMA (m/s) | CAUDAL (m3/s) | TIEMPO DE LLEGADA DEL NIVEL MÁXIMO (h:min) | TIPO DE AFECCIÓN |
|---|---|---|---|---|---|---|---|---|---|
| 1 | 100 | X= 732.917 ; Y=4395099 | Balsa Riego | 50 | 1 | 3,86 | 327 | 0:12:00 | Grave |
| 2 | 250 | X= 732.990 ; Y=4394930 | Camino Lliria | 37,34 | 1,02 | 2,83 | 245 | 0:12:29 | Grave |
| 3 | 480 | X= 733.226 ; Y=4394835 | Camino Gausa | 32,53 | 0,99 | 2,11 | 241 | 0:13:29 | Grave |
| 4 | 850 | X= 733.560 ; Y=4394696 | Concesionario automóviles | 28,49 | 1 | 2,02 | 229 | 0:15:29 | Grave |
| 5 | 850 | X= 733.576 ; Y=4394672 | Establecimiento comercial | 28,49 | 1 | 2,02 | 229 | 0:15:29 | Grave |
| 6 | 950 | X= 733.550 ; Y=4394504 | Nave en desuso | 27,2 | 0,93 | 1,21 | 227 | 0:15:29 | Grave |

**DAÑOS MATERIALES POTENCIALES PARA LA HIPÓTESIS DE ROTURA H1-S1**

| ID | DISTANCIA A LA PRESA | COORDENADAS UTM | POSIBLE AFECCIÓN | COTA DE INUNDACIÓN | CALADO(m) | VELOCIDAD MÁXIMA (m/s) | CAUDAL (m3/s) | TIEMPO DE LLEGADA DEL NIVEL MÁXIMO (h:min) | TIPO DE AFECCIÓN |
|---|---|---|---|---|---|---|---|---|---|
| 1 | 200 | X= 733.163 ; Y=4395071 | Camino Lliria | 42,3 | 0,24 | 2,22 | 327 | 0:12:00 | Grave |
| 2 | 400 | X= 733.226 ; Y=4394835 | Camino Gausa | 32,53 | 0,87 | 2,07 | 245 | 0:13:00 | Grave |
| 3 | 750 | X= 733.560 ; Y=4394696 | Concesionario automóviles | 28,49 | 0,69 | 1,69 | 241 | 0:16:00 | Grave |
| 4 | 750 | X= 733.576; Y=4394672 | Establecimiento comercial | 28,49 | 0,69 | 1,69 | 229 | 0:16:00 | Grave |
| 5 | 800 | X= 733.550 ; Y=4394504 | Nave en desuso | 27,2 | 0,5 | 1,31 | 229 | 0:16:29 | Grave |
| 6 | 50 | X= 733.104 ; Y=4395199 | Planta Potabilizadora | 55,98 | 1,04 | 6,26 | 227 | 0:12:00 | Grave |
| E1 | 150 | X= 732.928 ; Y=4395047 | Línea ffcc Valencia - Zaragoza | 44,61 | 0,62 | 2,98 | 326 | 0:12:00 | Grave |
| E2 | 180+550 | X= 733.107 ; Y=4394516 | Autovía Mudéjar (A-23) | 27,06 | 0,8 | 2,19 | 18 | 0:12:00 | Grave |
| E3 | 950 | X= 733.628 ; Y=4394562 | N-340 | 28,17 - 28,60 | 0,43 | 1,2 | 227 | 0:12:00 | Grave |

| ID | DISTANCIA A LA PRESA | COORDENADAS UTM | POSIBLE AFECCIÓN | COTA DE INUNDACIÓN | CALADO(m) | VELOCIDAD MÁXIMA (m/s) | CAUDAL (m3/s) | TIEMPO DE LLEGADA DEL NIVEL MÁXIMO (h:min) | TIPO DE AFECCIÓN |
|---|---|---|---|---|---|---|---|---|---|
| E4 | | X= 733.640 ; Y=4394213 | Autovía Acceso Pto. Sagunto | El paso inferior será el que se almacenará el flujo. Su extracción deberá realizarse mediante bombeo | | | | 0:12:00 | Grave |
| E1 | 225 | X= 733.173 ; Y=4395056 | Línea ffcc Valencia - Zaragoza | 42,18 | 0,36 | 2,87 | 165 | 0:12:00 | Insegura |
| E2 | 800 | X= 733.628 ; Y=4394562 | N-340 | 28,17 - 28,60 | 0,18 | 1,31 | 136 | 0:16:29 | |
| E3 | | X= 733.640 ; Y=4394213 | Autovía Acceso Pto. Sagunto | El paso inferior será el que se almacenará el flujo. Su extracción deberá realizarse mediante bombeo | | | | 0:19:00 | Insegura |